



# GACETA DEL CONGRESO

SENADO Y CÁMARA

(Artículo 36, Ley 5ª de 1992)

IMPRENTA NACIONAL DE COLOMBIA  
www.imprenta.gov.co

ISSN 0123 - 9066

AÑO XXXI - N° 664

Bogotá, D. C., miércoles, 8 de junio de 2022

EDICIÓN DE 20 PÁGINAS

DIRECTORES:

GREGORIO ELJACH PACHECO  
SECRETARIO GENERAL DEL SENADO  
www.secretariasenado.gov.co

JORGE HUMBERTO MANTILLA SERRANO  
SECRETARIO GENERAL DE LA CÁMARA  
www.camara.gov.co

RAMA LEGISLATIVA DEL PODER PÚBLICO

## SENADO DE LA REPÚBLICA

### INFORMES DE CONCILIACIÓN

#### INFORME DE CONCILIACIÓN AL PROYECTO DE LEY NÚMERO 152 DE 2020 SENADO - 451 DE 2022 CÁMARA

*por la cual se crea el programa “Estado Contigo” para mujeres cabeza de familia, se fortalece el sistema de información para niños, niñas y adolescentes y se dictan otras disposiciones.*

**INFORME DE CONCILIACIÓN AL PROYECTO DE LEY NÚMERO 152 DE 2020 SENADO - 451 DE 2022 CÁMARA**

*“Por la cual se crea el programa “Estado Contigo” para mujeres cabeza de familia, se fortalece el sistema de información para niños, niñas y adolescentes y se dictan otras disposiciones”*

Bogotá D.C., 8 de junio de 2022

Honorable Senador  
**JUAN DIEGO GÓMEZ JIMÉNEZ**  
Presidente  
Senado de la República  
La Ciudad

Honorable Representante  
**JENNIFER KRISTIN ARIAS FALLA**  
Presidente  
Cámara de Representante  
La Ciudad

**Referencia: Informe de Conciliación al PROYECTO DE LEY NÚMERO 152 DE 2020 SENADO - 451 DE 2022 CÁMARA “Por la cual se crea el programa “Estado Contigo” para mujeres cabeza de familia, se fortalece el sistema de información para niños, niñas y adolescentes y se dictan otras disposiciones”.**

Honorables Presidentes:

En cumplimiento de la designación efectuada por las Mesas Directivas del Senado de la República y la Cámara de Representantes, y con fundamento en los artículos 161 de la Constitución Política y 186 de la Ley 5ª de 1992, nos permitimos presentar Informe de Conciliación al PROYECTO DE LEY NÚMERO 152 DE 2020 SENADO - 451 DE 2022 CÁMARA “Por la cual se crea el programa “Estado Contigo” para mujeres cabeza de familia, se fortalece el sistema de información para niños, niñas y adolescentes y se dictan otras disposiciones”, de conformidad con las siguientes:

**I. CONSIDERACIONES DE LOS CONCILIADORES**

Con el fin de dar cumplimiento a la mencionada designación, la Comisión Accidental de Conciliación procedió a realizar un estudio comparativo de los textos aprobados por las plenarios del Senado de la República y la Cámara de Representantes, concluyendo que debe acogerse el texto aprobado por la Plenaria de la Honorable Cámara de Representantes, toda vez que recoge en mayor medida las observaciones efectuadas por el Instituto Colombiano de Bienestar Familiar y reincorporó varios artículos que nutren el proyecto original que son más garantistas para los jefes cabeza de hogar.

**II. CUADRO COMPARATIVO DE TEXTOS APROBADOS POR LAS PLENARIAS DEL CONGRESO DE LA REPÚBLICA Y OBSERVACIONES**

TEXTO APROBADO POR EL SENADO DE LA REPÚBLICA	TEXTO APROBADO POR LA CÁMARA DE REPRESENTANTES	OBSERVACIONES
Por la cual se crea el programa “Estado Contigo” para mujeres cabeza de familia, el sistema de información <u>integrado</u> para menores de edad y se dictan otras disposiciones	Por la cual se crea el programa “Estado Contigo” para mujeres cabeza de familia, <u>se fortalece</u> el sistema de información para niños, niñas y adolescentes y se dictan otras disposiciones	Se acoge el texto aprobado en Cámara.
	<b>Artículo 1º. Fortalecimiento de la familia.</b> Adiciónese un numeral al artículo 21 de la Ley 7 de 1979, el cual quedará así: <b>Numeral nuevo.</b> El ICBF, además de sus funciones establecidas, se constituye como la entidad de defensa de las familias colombianas, especialmente en lo que respecta a la protección de	Se acoge el texto aprobado en Cámara.

TEXTO APROBADO POR EL SENADO DE LA REPÚBLICA	TEXTO APROBADO POR LA CÁMARA DE REPRESENTANTES	OBSERVACIONES
	<p>los derechos de los niños, niñas y adolescentes. Trabajaré con las familias para prevenir la desnutrición, las distintas formas de violencia, las adicciones, la deserción escolar, y el abandono de los niños, niñas y adolescentes.</p> <p>Atendiendo la relación que otorga la constitución de los derechos de las niñas, niños y adolescentes, cuando el ICBF en cumplimiento de sus funciones identifique jefes cabeza de hogar en situación de vulnerabilidad, remitirá la información al Departamento Administrativo para la Prosperidad Social -DPS, o quien haga sus veces, para que sean incluidas en los programas sociales ofertados de manera prioritaria y de conformidad con los requisitos establecidos.</p> <p><b>Parágrafo.</b> Para efectos de interpretación de esta ley, enténdase por jefe cabeza de hogar a la persona cabeza de familia que asume en forma exclusiva y sin apoyo alguno la responsabilidad del hogar teniendo a su</p>	

TEXTO APROBADO POR EL SENADO DE LA REPÚBLICA	TEXTO APROBADO POR LA CÁMARA DE REPRESENTANTES	OBSERVACIONES
	cargo de forma permanente hijos menores o personas en condición de discapacidad.	
<p><b>Artículo 1°.</b> Créese el Programa "Estado Contigo", como política pública intersectorial del Estado en materia de protección de los derechos de las mujeres cabeza de familia en condición de vulnerabilidad y sus hijos menores, especialmente las adolescentes <u>madres</u> cabeza de familia.</p> <p>Este programa será coordinado por la Alta Consejería Presidencial para la Equidad de la Mujer, o la que haga sus veces, atendiendo los criterios de vulnerabilidad y riesgo de violación de los derechos de los niños, niñas y adolescentes, para que las entidades cabeza de cada sector implementen medidas para suministrar la oferta estatal que responda a las necesidades de las mujeres cabeza de familia en condición de vulnerabilidad y sus familias.</p> <p>Para este propósito se dispondrá lo siguiente:</p>	<p><b>Artículo 2°.</b> Créese el Programa "Estado Contigo", como política pública intersectorial del Estado en materia de protección de los derechos de los jefes cabeza de hogar en condición de vulnerabilidad y sus hijos menores, especialmente adolescentes jefes cabeza de hogar.</p> <p>Este programa será coordinado por la Alta Consejería Presidencial para la Equidad de la Mujer, o la que haga sus veces, atendiendo los criterios de vulnerabilidad y riesgo de violación de los derechos de los niños, niñas y adolescentes, para que las entidades de cada sector implementen medidas para suministrar la oferta estatal que responda a las necesidades de los jefes cabeza de hogar en condición de vulnerabilidad y sus familias.</p> <p>Para este propósito se dispondrá lo siguiente:</p>	<p>Se acoge el texto aprobado en Cámara.</p> <p>Se ajusta la numeración de la siguiente forma:</p> <p><b>Artículo 2°.</b> Créese el Programa "Estado Contigo", como política pública intersectorial del Estado en materia de protección de los derechos de los jefes cabeza de hogar en condición de vulnerabilidad y sus hijos menores, especialmente adolescentes jefes cabeza de hogar.</p> <p>Este programa será coordinado por la Alta Consejería Presidencial para la Equidad de la Mujer, o la que haga sus veces, atendiendo los criterios de vulnerabilidad y riesgo de violación de los derechos de los niños, niñas y adolescentes, para que las entidades de cada sector implementen medidas</p>

TEXTO APROBADO POR EL SENADO DE LA REPÚBLICA	TEXTO APROBADO POR LA CÁMARA DE REPRESENTANTES	OBSERVACIONES
<p>1. El ICBF proporcionará información sobre las <u>madres cabeza de familia</u> que se encuentren en condición de vulnerabilidad y cuyos hijos/as hagan parte de los programas del instituto, de tal forma que se garantice incorporarlos a la oferta institucional y ofrecerles herramientas de desarrollo integral que permitan una crianza en condiciones dignas.</p> <p>2. El ICBF deberá ofertar a las <u>madres</u> cabeza de familia el cuidado de sus hijos menores de edad, incluyendo ofertas de cuidado en jornadas diurnas y nocturnas, con flexibilidad horaria según las necesidades de las mujeres cabeza de familia.</p> <p>3. El Departamento Administrativo para la Prosperidad Social -DPS-, ofertará a las <u>madres</u> cabeza de familia en condición de vulnerabilidad y a sus hijos menores, sus</p>	<p>1. El ICBF, <u>previa autorización de datos personales</u>, proporcionará a las <u>entidades</u> que adelanten programas sociales, la información sobre los <u>jefes cabeza de hogar</u> que se encuentren en condición de vulnerabilidad, de tal forma que se garantice incorporarlos a la oferta institucional.</p> <p>2. El ICBF deberá ofertar a los <u>jefes</u> cabeza de hogar el cuidado de sus hijos menores de edad, incluyendo ofertas de cuidado en jornadas diurnas y nocturnas, con flexibilidad horaria, según sus necesidades.</p> <p>3. El Departamento Administrativo para la Prosperidad Social -DPS-, ofertará de <u>manera prioritaria a los jefes cabeza de hogar</u> en condición de vulnerabilidad y a sus hijos menores, sus</p>	<p>para suministrar la oferta estatal que responda a las necesidades de los jefes cabeza de hogar en condición de vulnerabilidad y sus familias.</p> <p>Para este propósito se dispondrá lo siguiente:</p> <p>1. El ICBF, previa autorización de tratamiento de datos personales, proporcionará a las entidades que adelanten programas sociales, la información sobre los jefes cabeza de hogar que se encuentren en condición de vulnerabilidad, de tal forma que se garantice incorporarlos a la oferta institucional.</p> <p>2. El ICBF deberá ofertar a los jefes cabeza de hogar el cuidado de sus hijos menores de</p>



TEXTO APROBADO POR EL SENADO DE LA REPÚBLICA	TEXTO APROBADO POR LA CÁMARA DE REPRESENTANTES	OBSERVACIONES
<p>programas para la equidad social y para la superación de la pobreza.</p> <p>4. El Ministerio del Trabajo, el SENA y El Ministerio de Comercio, Industria y Turismo, en coordinación, diseñarán e implementarán programas de políticas de generación y acceso a empleos dignos, así como procesos de formación, capacitación, microcrédito y emprendimiento para <u>mujeres</u> cabeza de familia en condición de vulnerabilidad.</p> <p>5. El Ministerio de Salud y Protección Social, implementará programas dirigidos a la <u>atención integral en salud y seguridad social de las mujeres</u> cabeza de familia y de sus hijos menores.</p>	<p>programas para la equidad social y para la superación de la pobreza.</p> <p>4. El Ministerio del Trabajo, el SENA y El Ministerio de Comercio, Industria y Turismo, en coordinación, diseñarán e implementarán programas de políticas de generación y acceso a empleos, así como procesos de formación, capacitación, microcrédito y emprendimiento para jefes cabeza de hogar.</p> <p>5. <b>Eliminado.</b></p> <p>6. La Alta Consejería Presidencial para la Equidad de la Mujer creará un programa de fácil acceso a</p>	<p>edad, incluyendo ofertas de cuidado en jornadas diurnas y nocturnas, con flexibilidad horaria, según sus necesidades.</p> <p>3. El Departamento Administrativo para la Prosperidad Social -DPS-, ofertará de manera prioritaria a los jefes cabeza de hogar en condición de vulnerabilidad y a sus hijos menores, sus programas para la equidad social y para la superación de la pobreza.</p> <p>4. El Ministerio del Trabajo, el SENA y El Ministerio de Comercio, Industria y Turismo, en coordinación, diseñarán e implementarán</p>

TEXTO APROBADO POR EL SENADO DE LA REPÚBLICA	TEXTO APROBADO POR LA CÁMARA DE REPRESENTANTES	OBSERVACIONES	TEXTO APROBADO POR EL SENADO DE LA REPÚBLICA	TEXTO APROBADO POR LA CÁMARA DE REPRESENTANTES	OBSERVACIONES
<p>Artículo 2°. La Alta Consejería Presidencial para la Equidad de las mujeres, o quien haga sus veces en coordinación con el Servicio Público de Empleo y el SENA, dispondrá de una base de</p>	<p><u>electrodomésticos para mujeres cabeza de hogar, procurando que aquellos reduzcan los tiempos de sus tareas en el hogar.</u></p> <p>Artículo 3°. La Alta Consejería Presidencial para la Equidad de la Mujer, o quien haga sus veces, en coordinación con el Servicio Público de Empleo y el SENA, dispondrá de una base de datos donde figuren</p>	<p>programas de políticas de generación y acceso a empleos, así como procesos de formación, capacitación, microcrédito y emprendimiento para jefes cabeza de hogar.</p> <p>5. La Alta Consejería Presidencial para la Equidad de la Mujer creará un programa de fácil acceso a electrodomésticos para mujeres cabeza de hogar, procurando que aquellos reduzcan los tiempos de sus tareas en el hogar.</p> <p>Se acoge el texto aprobado en Cámara.</p>	<p>datos donde figuren mujeres cabeza de familia en condición de vulnerabilidad que estén en busca de empleo. El ICBF proporcionará información a esta base de datos, de madres cabeza de familia de niños, niñas y adolescentes beneficiarios de la oferta institucional de la entidad, atendiendo los principios consagrados en la Ley 1581 de 2012.</p> <p>El Estado cuando provea empleos o contratos consultará esta lista sin perjuicio de los concursos de méritos y cargos de carrera administrativa, elegirá sobre esta de manera preferente, considerando la inclusión en la lista como un criterio de desempate cuando se trate de concurso de méritos.</p>	<p>mujeres cabeza de familia en condición de vulnerabilidad que estén en busca de empleo.</p> <p>El Estado cuando provea empleos o contratos consultará esta lista sin perjuicio de los concursos de méritos y cargos de carrera administrativa, elegirá sobre esta de manera preferente, considerando la inclusión en la lista como un criterio de desempate cuando se trate de concurso de méritos. La lista podrá ser pública para que el sector privado pueda también ofertarles empleo, previa autorización de tratamiento de datos personales.</p> <p>Artículo 4°. Adiciónese un artículo nuevo a la ley 7 de 1979, el cual quedará así:</p> <p>Artículo nuevo. El</p>	<p>Se acoge el texto aprobado en Cámara.</p>
<p>TEXTO APROBADO POR EL SENADO DE LA REPÚBLICA</p>	<p>Ministerio de las Tecnologías de la Información y las Comunicaciones, liderará la articulación de los sistemas de información existentes, en un gran sistema de alertas tempranas sobre la niñez colombiana. El Sistema de Seguimiento al Desarrollo Integral de la Primera Infancia -SSDIPI, el Sistema Nacional de Alertas Tempranas para la Prevención de la Violencia Sexual contra Niños, Niñas y Adolescentes, el Sistema de Información Misional -SIM, entre otros, se integrarán y complementarán para garantizar la emisión de alertas tempranas que permitan la oportuna intervención de las entidades estatales para prevenir afectaciones de los derechos de los niños, niñas y adolescentes.</p> <p>Alertará al menos sobre riesgos de desnutrición, abuso, las distintas formas de violencia, enfermedades crónicas existentes o riesgos de salud, vacunación, talla, peso, escolaridad, rendimiento académico,</p>	<p>OBSERVACIONES</p>	<p>TEXTO APROBADO POR EL SENADO DE LA REPÚBLICA</p>	<p>amenaza de reclutamiento forzado para niños, niñas y adolescentes o su núcleo familiar así como quienes convivan con el menor, hará parte integral de la ficha de cada menor.</p> <p>Estarán obligados a reportar información: las instituciones o establecimientos educativos, los médicos, las Instituciones Prestadoras de Salud públicas o privadas de todos los niveles de complejidad, los Defensores de Familia, las Comisarías de Familia, la Fiscalía General de la Nación, las alcaldías, el ICBF, entre otros.</p> <p>Las instituciones educativas tendrán la obligación de reportar información que pudiera evidenciar reclutamiento de menores, o cuando un niño, niña o adolescente, se ausente injustificadamente sin que la institución conozca las razones.</p> <p>El Gobierno nacional queda investido con facultades reglamentarias para regular lo concerniente al Sistema</p>	<p>OBSERVACIONES</p>

TEXTO APROBADO POR EL SENADO DE LA REPÚBLICA	TEXTO APROBADO POR LA CÁMARA DE REPRESENTANTES	OBSERVACIONES
	aquí dispuesto, en término máximo de ocho (8) meses contados a partir de la entrada en vigencia de esta Ley. La Comisión Intersectorial de Prevención del Reclutamiento, Utilización y Violencia sexual contra Niños, Niñas y Adolescentes - CIPRUNNA asesorará lo relativo a reclutamiento de menores, y establecerá los tiempos en los que las instituciones educativas deberán reportar al sistema la ausencia a clases de niños, niñas y adolescentes, de acuerdo a la peligrosidad de la región.	
<p><b>Artículo 3.</b> La Consejería Presidencial para la Equidad de la Mujer se constituye como la entidad encargada de liderar la protección y promoción de los derechos de las mujeres cabeza de familia.</p> <p>Para este propósito, tendrá las siguientes facultades:</p> <p>1. Emitir directrices para que los recursos que se entregan a las familias por programas estatales sean entregados a las mujeres cabeza de familia.</p>	<p><b>Artículo 5°.</b> La Consejería Presidencial para la Equidad de la Mujer liderará la coordinación de las entidades involucradas para garantizar la protección y promoción de los derechos de las mujeres cabeza de familia.</p> <p>Para este propósito, tendrá las siguientes facultades:</p> <p>1. El Gobierno emitirá un decreto reglamentario para establecer las directrices para que los recursos</p>	Se acoge el texto aprobado en Cámara.

TEXTO APROBADO POR EL SENADO DE LA REPÚBLICA	TEXTO APROBADO POR LA CÁMARA DE REPRESENTANTES	OBSERVACIONES
reglamentará el mecanismo de pago de alimentos por libranza de manera que la cuota de alimentos fijada sea descontada directamente de la nómina y depositada en la cuenta específica del beneficiario o quien tenga la custodia del menor y esté a disposición de manera automática.	judicial.  El Gobierno Nacional, en cabeza del Ministerio de Justicia y la Superintendencia Financiera, en coordinación con la Consejería Presidencial para la Equidad de la Mujer, reglamentará esta materia en plazo no mayor a seis (6) meses, a partir de la entrada en vigencia de la presente Ley.	
	<p><b>Artículo Nuevo.</b> La Consejería Presidencial para la Equidad de la Mujer, o quien haga sus veces realizará un seguimiento periódico, una vez entre en funcionamiento el programa Estado Contigo, y anualmente mediante un informe público en el Observatorio Colombiano de las Mujeres se conocerá los avances e indicadores de seguimiento del programa que estipula la presente ley.</p>	<p>Se acoge el texto aprobado en Cámara. Se ajusta la numeración, de la siguiente forma:</p> <p><b>Artículo 7°.</b> La Consejería Presidencial para la Equidad de la Mujer, o quien haga sus veces realizará un seguimiento periódico, una vez entre en funcionamiento el programa Estado Contigo, y anualmente mediante un informe público en el Observatorio Colombiano de las Mujeres se conocerá los avances e indicadores de seguimiento del</p>

TEXTO APROBADO POR EL SENADO DE LA REPÚBLICA	TEXTO APROBADO POR LA CÁMARA DE REPRESENTANTES	OBSERVACIONES
	destinados a las familias por programas estatales sean preferiblemente entregados a las mujeres.	
<p>2. Diseñar con los ministerios, la Superintendencia Financiera y representantes del sector financiero privado, programas de crédito o financiación para mujeres cabeza de familia con el fin de que puedan adquirir bienes o servicios.</p> <p>3. Generar con otros ministerios incentivos para las empresas o emprendimientos que vinculen mujeres cabeza de familia con hijos menores de 18 años.</p> <p>4. Articularse con el Ministerio de Educación Nacional para que, junto con las Secretarías de Educación, se diseñe un programa en el cual se priorice a los hijos de las madres cabeza familia.</p>	<p>2. Diseñar con los ministerios, la Superintendencia Financiera y representantes del sector financiero privado, programas de crédito o financiación para mujeres cabeza de familia.</p> <p>3. Generar con otros ministerios incentivos para las empresas o emprendimientos que vinculen jefes cabeza de familia.</p>	
<p><b>Artículo 4°.</b> El Gobierno Nacional, en un plazo no mayor a seis meses (6) a partir de la entrada en vigencia de la presente Ley,</p>	<p><b>Artículo 6°.</b> Se crea el mecanismo de pagos por libranza cuando exista cuota de alimentos por conciliación o sentencia</p>	Se acoge el texto aprobado en Cámara.

TEXTO APROBADO POR EL SENADO DE LA REPÚBLICA	TEXTO APROBADO POR LA CÁMARA DE REPRESENTANTES	OBSERVACIONES
		programa que estipula la presente ley.
<p><b>Artículo 5°.</b> Vigencia. Esta ley rige a partir de la fecha de su publicación y derogará todas las disposiciones que le sean contrarias.</p>	<p><b>Artículo 7°.</b> Vigencia. Esta ley rige a partir de la fecha de su publicación y deroga todas las disposiciones que le sean contrarias.</p>	<p>Se acoge el texto aprobado en Cámara. Se ajusta la numeración, de la siguiente forma:</p> <p><b>Artículo 8°.</b> Vigencia. Esta ley rige a partir de la fecha de su publicación y deroga todas las disposiciones que le sean contrarias.</p>
<b>PROPOSICIÓN</b>		
<p>De acuerdo con las consideraciones expuestas, solicitamos a los Honorables Congresistas de las Plenarias del Senado de la República y de la Cámara de Representantes, aprobar el Informe de Conciliación al PROYECTO DE LEY NÚMERO 152 DE 2020 SENADO - 451 DE 2022 CÁMARA "Por la cual se crea el programa "Estado Contigo" para mujeres cabeza de familia, se fortalece el sistema de información para niños, niñas y adolescentes y se dictan otras disposiciones", conforme al texto aprobado por la Plenaria de la Honorable Cámara de Representantes.</p>		
<p>De los Honorables Congresistas,</p>		
 <b>HONORIO MIGUEL HENRÍQUEZ PINÉDO</b> Senador de la República	 <b>FABER ALBERTO MUÑOZ CERÓN</b> Representante a la Cámara por el Cauca	

TEXTO CONCILIADO AL PROYECTO DE LEY NÚMERO 152 DE 2020 SENADO  
- 451 DE 2022 CÁMARA

*“Por la cual se crea el programa “Estado Contigo” para mujeres cabeza de familia, se fortalece el sistema de información para niños, niñas y adolescentes y se dictan otras disposiciones”*

EL CONGRESO DE LA REPÚBLICA

DECRETA:

**Artículo 1°. Fortalecimiento de la familia.** Adiciónese un numeral al artículo 21 de la Ley 7 de 1979, el cual quedará así:

**Numeral nuevo.** El ICBF, además de sus funciones establecidas, se constituye como la entidad de defensa de las familias colombianas, especialmente en lo que respecta a la protección de los derechos de los niños, niñas y adolescentes. Trabaja con las familias para prevenir la desnutrición, las distintas formas de violencia, las adicciones, la deserción escolar, y el abandono de los niños, niñas y adolescentes.

Atendiendo la prelación que otorga la constitución de los derechos de las niñas, niños y adolescentes, cuando el ICBF en cumplimiento de sus funciones identifique jefes cabeza de hogar en situación de vulnerabilidad, remitirá la información al Departamento Administrativo para la Prosperidad Social -DPS, o quien haga sus veces, para que sean incluidas en los programas sociales ofertados de manera prioritaria y de conformidad con los requisitos establecidos.

**Parágrafo.** Para efectos de interpretación de esta ley, entiéndase por jefe cabeza de hogar a la persona cabeza de familia que asume en forma exclusiva y sin apoyo alguno la responsabilidad del hogar teniendo a su cargo de forma permanente hijos menores o personas en condición de discapacidad.

**Artículo 2°.** Créese el Programa “Estado Contigo”, como política pública intersectorial del Estado en materia de protección de los derechos de los jefes cabeza de hogar en condición de vulnerabilidad y sus hijos menores, especialmente adolescentes jefes cabeza de hogar.

Este programa será coordinado por la Alta Consejería Presidencial para la Equidad de la Mujer, o la que haga sus veces, atendiendo los criterios de vulnerabilidad y riesgo de violación de los derechos de los niños, niñas y adolescentes, para que las entidades de cada sector implementen medidas para suministrar la oferta estatal que responda

a las necesidades de los jefes cabeza de hogar en condición de vulnerabilidad y sus familias.

Para este propósito se dispondrá lo siguiente:

1. El ICBF, previa autorización de tratamiento de datos personales, proporcionará a las entidades que adelanten programas sociales, la información sobre los jefes cabeza de hogar que se encuentren en condición de vulnerabilidad, de tal forma que se garantice incorporarlos a la oferta institucional.
2. El ICBF deberá ofertar a los jefes cabeza de hogar el cuidado de sus hijos menores de edad, incluyendo ofertas de cuidado en jornadas diurnas y nocturnas, con flexibilidad horaria, según sus necesidades.
3. El Departamento Administrativo para la Prosperidad Social -DPS-, ofertará de manera prioritaria a los jefes cabeza de hogar en condición de vulnerabilidad y a sus hijos menores, sus programas para la equidad social y para la superación de la pobreza.
4. El Ministerio del Trabajo, el SENA y El Ministerio de Comercio, Industria y Turismo, en coordinación, diseñarán e implementarán programas de políticas de generación y acceso a empleos, así como procesos de formación, capacitación, microcrédito y emprendimiento para jefes cabeza de hogar.
5. La Alta Consejería Presidencial para la Equidad de la Mujer creará un programa de fácil acceso a electrodomésticos para mujeres cabeza de hogar, procurando que aquellos reduzcan los tiempos de sus tareas en el hogar.

**Artículo 3°.** La Alta Consejería Presidencial para la Equidad de la Mujer, o quien haga sus veces, en coordinación con el Servicio Público de Empleo y el SENA, dispondrá de una base de datos donde figuren mujeres cabeza de familia en condición de vulnerabilidad que estén en busca de empleo.

El Estado cuando provea empleos o contratos consultará esta lista sin perjuicio de los concursos de méritos y cargos de carrera administrativa, elegirá sobre esta de manera preferente, considerando la inclusión en la lista como un criterio de desempate cuando se trate de concurso de méritos. La lista podrá ser pública para que el sector privado pueda también ofertarles empleo, previa autorización de tratamiento de datos personales.

**Artículo 4°.** Adiciónese un artículo nuevo a la ley 7 de 1979, el cual quedará así:

**Artículo nuevo.** El Ministerio de las Tecnologías de la Información y las Comunicaciones, liderará la articulación de los sistemas de información existentes, en un gran sistema de alertas tempranas sobre la niñez colombiana. El Sistema de Seguimiento al Desarrollo Integral de la Primera Infancia -SSDIPI, el Sistema Nacional de Alertas Tempranas para la Prevención de la Violencia Sexual contra Niños, Niñas y Adolescentes, el Sistema de Información Misional - SIM, entre otros, se integrarán y complementarán para garantizar la emisión de alertas tempranas que permitan la oportuna intervención de las entidades estatales para prevenir afectaciones de los derechos de los niños, niñas y adolescentes.

Alertará al menos sobre riesgos de desnutrición, abuso, las distintas formas de violencia, enfermedades crónicas existentes o riesgos de salud, vacunación, talla, peso, escolaridad, rendimiento académico, amenaza de reclutamiento forzado para niños, niñas y adolescentes o su núcleo familiar así como quienes convivan con el menor, hará parte integral de la ficha de cada menor.

Estarán obligados a reportar información: las instituciones o establecimientos educativos, los médicos, las Instituciones Prestadoras de Salud públicas o privadas de todos los niveles de complejidad, los Defensores de Familia, las Comisarías de Familia, la Fiscalía General de la Nación, las alcaldías, el ICBF, entre otros.

Las instituciones educativas tendrán la obligación de reportar información que pudiera evidenciar reclutamiento de menores, o cuando un niño, niña o adolescente, se ausente injustificadamente sin que la institución conozca las razones.

El Gobierno nacional queda investido con facultades reglamentarias para regular lo concerniente al Sistema aquí dispuesto, en término máximo de ocho (8) meses contados a partir de la entrada en vigencia de esta Ley. La Comisión Intersectorial de Prevención del Reclutamiento, Utilización y Violencia sexual contra Niños, Niñas y Adolescentes - CIPRUNNA asesorará lo relativo a reclutamiento de menores, y establecerá los tiempos en los que las instituciones educativas deberán reportar al sistema la ausencia a clases de niños, niñas y adolescentes, de acuerdo a la peligrosidad de la región.

**Artículo 5°.** La Consejería Presidencial para la Equidad de la Mujer liderará la coordinación de las entidades involucradas para garantizar la protección y promoción de los derechos de las mujeres cabeza de familia.

Para este propósito, tendrá las siguientes facultades:

1. El Gobierno emitirá un decreto reglamentario para establecer las directrices para que los recursos destinados a las familias por programas estatales sean preferiblemente entregados a las mujeres.
2. Diseñar con los ministerios, la Superintendencia Financiera y representantes del sector financiero privado, programas de crédito o financiación para mujeres cabeza de familia.
3. Generar con otros ministerios incentivos para las empresas o emprendimientos que vinculen jefes cabeza de familia.


**Artículo 6°.** Se crea el mecanismo de pagos por libranza cuando exista cuota de alimentos por conciliación o sentencia judicial.


El Gobierno Nacional, en cabeza del Ministerio de Justicia y la Superintendencia Financiera, en coordinación con la Consejería Presidencial para la Equidad de la Mujer, reglamentará esta materia en plazo no mayor a seis (6) meses, a partir de la entrada en vigencia de la presente Ley.

**Artículo 7°.** La Consejería Presidencial para la Equidad de la Mujer, o quien haga sus veces realizará un seguimiento periódico, una vez entre en funcionamiento el programa Estado Contigo, y anualmente mediante un informe público en el Observatorio Colombiano de las Mujeres se conocerá los avances e indicadores de seguimiento del programa que estipula la presente ley.

**Artículo 8°.** Vigencia. Esta ley rige a partir de la fecha de su publicación y deroga todas las disposiciones que le sean contrarias.

De los Honorables Congressistas,

  
HONORIO MIGUEL HENRÍQUEZ  
PINEDO  
Senador de la República

  
FABER ALBERTO MUÑOZ CERÓN  
Representante a la Cámara por el Cauca

**INFORME DE CONCILIACIÓN DEL PROYECTO DE LEY NÚMERO 379 DE 2021  
SENADO - 288 DE 2020 CÁMARA**

*por medio de la cual la Nación se asocia al tricentésimo aniversario de la fundación del municipio de Cereté, departamento de Córdoba y se dictan otras disposiciones.*

**INFORME DE CONCILIACION DEL PROYECTO DE LEY NO. 379/2021 SENADO-288/2020 CAMARA "POR MEDIO DE LA CUAL LA NACION SE ASOCIA AL TRICENTÉSIMO ANIVERSARIO DE LA FUNDACIÓN DEL MUNICIPIO DE CERETÉ, DEPARTAMENTO DE CÓRDOBA Y SE DICTAN OTRAS DISPOSICIONES".**

Bogotá D.C., junio de 2022

Doctor  
**JUAN DIEGO GOMEZ**  
Presidente  
Senado de la República

Doctora  
**JENNIFER KRISTINARIAS**  
Presidente  
Cámara de Representantes

**Referencia:** Informe de Conciliación al Proyecto de Ley No. 379/2021 SEN-288/2020 CAM "Por medio de la cual la Nación se asocia al tricentésimo aniversario de la fundación del municipio de Cereté, departamento de Córdoba y se dictan otras disposiciones".

Respetados presidentes:

En atención de lo dispuesto por el artículo 161 de la Constitución Política, los artículos 186, 187 y 188 de la Ley 5 de 1.992 y la honrosa designación que nos hicieron las Mesas Directivas de ambas Cámaras legislativas, de manera atenta nos permitimos rendir informe de conciliación del proyecto de la referencia.

Tras la revisión de los textos aprobados por las Plenarias de ambas Cámaras Legislativas, se evidenciaron diferencias que hacen necesaria su conciliación.

Como soporte de esta decisión, a continuación, se expone un cuadro con los artículos aprobados en cada cámara las modificaciones que se presentaron y el texto conciliado.

De conformidad con lo anterior, nos permitimos solicitarles de manera respetuosa a las Honorables Plenarias del Senado de la República y de la Cámara de Representantes aprobar el texto conciliado, que acoge integralmente el aprobado en la primera de las Cámaras.

TEXTO APROBADO EN LA PLENARIA DE LA CÁMARA DE REPRESENTANTES	TEXTO APROBADO EN LA PLENARIA DEL SENADO DE LA REPUBLICA	TEXTO CONCILIADO
<b>TÍTULO</b> "POR MEDIO DE LA CUAL LA NACION SE ASOCIA AL TRICENTÉSIMO ANIVERSARIO DE LA FUNDACIÓN DEL MUNICIPIO DE CERETÉ, DEPARTAMENTO DE CÓRDOBA Y SE DICTAN OTRAS DISPOSICIONES"	<b>TÍTULO</b> "POR MEDIO DE LA CUAL LA NACION SE ASOCIA AL TRICENTÉSIMO ANIVERSARIO DE LA FUNDACIÓN DEL MUNICIPIO DE CERETÉ, DEPARTAMENTO DE CÓRDOBA Y SE DICTAN OTRAS DISPOSICIONES"	Igual
<b>ARTÍCULO 1.</b> Ríndase público homenaje al municipio de Cereté, departamento de Córdoba y vincúlase a la Nación a la celebración del tricentésimo aniversario de su fundación, ocurrida el 21 de abril de 1721.	<b>ARTÍCULO 1.</b> Ríndase público homenaje al municipio de Cereté, departamento de Córdoba, y vincúlase a la Nación a la celebración del tricentésimo aniversario de su fundación, ocurrida el 21 de abril de 1721.	Se acoge el texto aprobado por la Plenaria del Senado.
<b>ARTÍCULO 2.</b> Autorícese al Gobierno nacional para que, de conformidad con los artículos 288, 334, 339, 341, 345, 356 y 366 de la Constitución Política, la Ley 715 de 2001 y sus decretos reglamentarios, y la Ley 819 de 2003 concorra incorporando dentro del Presupuesto General de la Nación, las partidas presupuestales necesarias, a fin de adelantar las siguientes obras de utilidad pública y de interés social, en beneficio de la comunidad del municipio de Cereté, departamento de Córdoba, tales como:  1. Construcción de un nuevo Palacio Municipal 2. Dotación de la biblioteca pública "Rafael Milán García" 3. Construcción de redes de alcantarillado y ampliación de cobertura en los diferentes sectores del municipio 4. Construcción de acueductos rurales y correccionales Severá y Venados-Campanito 5. Modernización de la infraestructura locativa y dotación del Hospital Sandiego	<b>ARTÍCULO 2.</b> Autorícese al Gobierno Nacional para que, de conformidad con los artículos 288, 334, 339, 341, 345, 356 y 366 de la Constitución Política, la Ley 715 de 2001 y sus decretos reglamentarios, y la Ley 819 de 2003, concorra incorporando dentro del Presupuesto General de la Nación las partidas presupuestales necesarias, a fin de adelantar las siguientes obras de utilidad pública y de interés social en beneficio de la comunidad del municipio de Cereté, tales como:  1. Construcción de un nuevo Palacio Municipal, 2. Mejoramiento y ampliación de las redes de acueducto y alcantarillado del municipio, tanto en la zona urbana como en la rural. 3. Construcción de la planta de tratamiento de aguas residuales del Municipio. 4. Modernización de la infraestructura locativa y dotación del Hospital Sandiego, 5. Recuperación del cauce fluvial "Caño Bugre" desde su inicio, en el punto conocido como "Boca de la Geiba", hasta su desembocadura original.	Se acoge el texto aprobado por la Plenaria del Senado.

6. Restauración de la Iglesia San Antonio de Padua 7. Recuperación del cauce fluvial "Caño Bugre" desde su inicio en el punto conocido como "Boca de la Geiba" hasta su desembocadura original.	6. Construcción y modernización de la infraestructura de la Villa Olímpica del Municipio.	
<b>ARTÍCULO 3.</b> El Ministerio de Cultura, en asocio con el Instituto Colombiano de Antropología e Historia, elaborará un libro conmemorativo sobre la historia del municipio de Cereté, sus tradiciones culturales y gastronómicas y sus personajes. El libro deberá ser impreso en un tiraje amplio que asegure su comercialización y acceso a los habitantes del municipio.	<b>ARTÍCULO 3.</b> El Ministerio de Cultura, en asocio con el Instituto Colombiano de Antropología e Historia, elaborará un libro conmemorativo sobre la historia del municipio de Cereté, sus tradiciones culturales y gastronómicas y sus personajes. El libro deberá ser impreso en un tiraje amplio que asegure su comercialización y acceso a los habitantes del municipio.	Igual
	<b>ARTÍCULO 4.</b> El Ministerio de Cultura prestará asistencia técnica y logística para el desarrollo y puesta en funcionamiento del "Archivo Histórico de Cereté", creado por el Acuerdo 002 del Concejo Municipal.	Se acoge el texto aprobado por Senado de la República.
<b>ARTÍCULO 4.</b> La autorización de gasto, otorgada al Gobierno nacional en virtud de la presente Ley, se incorporará en el Presupuesto General de la Nación, de acuerdo con las normas orgánicas en materia presupuestal, en primer lugar, reasignando los recursos hoy existentes en cada órgano ejecutor, sin que ello implique un aumento del presupuesto; y en segundo lugar de acuerdo con las disponibilidades que se produzcan en cada vigencia fiscal.	<b>ARTÍCULO 5.</b> La autorización de gasto, otorgada al Gobierno nacional en virtud de la presente Ley, se incorporará en el Presupuesto General de la Nación, de acuerdo con las normas orgánicas en materia presupuestal, en primer lugar, reasignando los recursos hoy existentes en cada órgano ejecutor, sin que ello implique un aumento del presupuesto; y en segundo lugar de acuerdo con las disponibilidades que se produzcan en cada vigencia fiscal.	Se acoge el texto aprobado por Senado de la República. (renumeración del artículo original)
<b>ARTÍCULO 5.</b> El Gobierno Nacional, a través del Ministerio del Interior, hará llegar el texto de la presente Ley en copia de Estilo a la Alcaldía Municipal de Cereté.	<b>ARTÍCULO 6.</b> El Gobierno Nacional, a través del Ministerio del Interior, hará llegar el texto de la presente Ley en copia de estilo a la Alcaldía de Cereté.	Se acoge el texto aprobado por Senado de la República.

<b>ARTÍCULO 6.</b> La presente Ley rige a partir de su promulgación y deroga todas las disposiciones que le sean contrarias.	<b>ARTÍCULO 7.</b> La presente Ley rige a partir de su promulgación y deroga todas las disposiciones que le sean contrarias.	Se acoge el texto aprobado por Senado de la República. (renumeración del artículo original)
--	--	---

**TEXTO CONCILIADO DEL PROYECTO DE LEY NO. 379/2021 SENADO- 288/2020 CAMARA "POR MEDIO DE LA CUAL LA NACION SE ASOCIA AL TRICENTÉSIMO ANIVERSARIO DE LA FUNDACIÓN DEL MUNICIPIO DE CERETÉ, DEPARTAMENTO DE CÓRDOBA Y SE DICTAN OTRAS DISPOSICIONES".**

EL CONGRESO DE LA REPÚBLICA

DECRETA:

**ARTÍCULO 1.** Ríndase público homenaje al municipio de Cereté, departamento de Córdoba, y vincúlase a la Nación a la celebración del tricentésimo aniversario de su fundación, ocurrida el 21 de abril de 1721.

**ARTÍCULO 2.** Autorícese al Gobierno Nacional para que, de conformidad con los artículos 288, 334, 339, 341, 345, 356 y 366 de la Constitución Política, la Ley 715 de 2001 y sus decretos reglamentarios, y la Ley 819 de 2003, concorra incorporando dentro del Presupuesto General de la Nación las partidas presupuestales necesarias, a fin de adelantar las siguientes obras de utilidad pública y de interés social en beneficio de la comunidad del municipio de Cereté, tales como:

1. Construcción de un nuevo Palacio Municipal.
2. Mejoramiento y ampliación de las redes de acueducto y alcantarillado del municipio, tanto en la zona urbana como en la rural.
3. Construcción de la planta de tratamiento de aguas residuales del Municipio.
4. Modernización de la infraestructura locativa y dotación del Hospital Sandiego.
5. Recuperación del cauce fluvial "Caño Bugre" desde su inicio, en el punto conocido como "Boca de la Geiba", hasta su desembocadura original.
6. Construcción y modernización de la infraestructura de la Villa Olímpica del Municipio.

**ARTÍCULO 3.** El Ministerio de Cultura, en asocio con el Instituto Colombiano de Antropología e Historia, elaborará un libro conmemorativo sobre la historia del municipio de Cereté, sus tradiciones culturales y gastronómicas y sus personajes. El libro deberá ser impreso en un tiraje amplio que asegure su comercialización y acceso a los habitantes del municipio.


**ARTÍCULO 4.** El Ministerio de Cultura prestará asistencia técnica y logística para el desarrollo y puesta en funcionamiento del "Archivo Histórico de Cereté", creado por el Acuerdo 002 del Concejo Municipal.

**ARTÍCULO 5.** La autorización de gasto otorgada al Gobierno Nacional en virtud de la presente Ley se incorporará en el Presupuesto General de la Nación, de acuerdo con las normas orgánicas que regulan la materia, en primer lugar, reasignando los recursos hoy existentes en cada órgano ejecutor, sin que ello implique un aumento del presupuesto; y, en segundo lugar, de acuerdo con las disponibilidades que se produzcan en cada vigencia fiscal.

**ARTÍCULO 6.** El Gobierno Nacional, a través del Ministerio del Interior, hará llegar el texto de la presente Ley en copia de estilo a la Alcaldía de Cereté.

**ARTÍCULO 7.** La presente Ley rige a partir de su promulgación y deroga todas las disposiciones que le sean contrarias.

De los Honorables Senadores,

  
**PAOLA HOLGUÍN**  
 Senadora de la República  
 Conciliadora

**ANATOLIO HERNÁNDEZ IOZANO**  
 Representante a la Cámara  
 Conciliador

**INFORME DE CONCILIACIÓN AL PROYECTO DE LEY NÚMERO 218 DE 2020  
 SENADO Y 643 DE 2021 CÁMARA**

*por medio de la cual se protege el patrimonio espeleológico colombiano.*

**INFORME DE CONCILIACIÓN AL PROYECTO DE LEY NÚMERO 218 DE 2020 SENADO Y 643 DE 2021 CÁMARA**  
*"Por medio de la cual se protege el patrimonio espeleológico colombiano".*

Bogotá, D.C.; 08 de Junio de 2022

Honorable Senador  
**JUAN DIEGO GÓMEZ JIMÉNEZ**  
 Presidente  
 Senado de la República  
 E. S. D.

Honorable Representante  
**JENNIFER KRISTIN ARIAS FALLA**  
 Presidente  
 Cámara de Representantes  
 E. S. D.

**Rreferencia.**

**INFORME DE CONCILIACIÓN AL PROYECTO DE LEY NÚMERO 218 DE 2020 SENADO Y 643 DE 2021 CÁMARA** *"Por medio de la cual se protege el patrimonio espeleológico colombiano".*

Honorables Presidentes:

Conforme al artículo 161 de la Constitución Política de Colombia y al artículo 186 de la Ley 5 de 1992 y con el fin de dar cumplimiento a las designaciones efectuadas por las Presidencias del Honorable Senado de la República y de la Honorable Cámara de Representantes, los suscritos integrantes de la Comisión Accidental de Conciliación procedemos a realizar el estudio comparativo de los textos aprobados en la Plenaria del Honorable Senado de la República y la Honorable Cámara de Representantes. De dicha revisión, se encontraron diferencias entre los textos que fueron aprobados en cada una de las Cámaras.

Una vez analizados ambos textos, **decidimos acoger el texto aprobado por la Cámara de Representantes.** En él se recogen los contenidos del texto aprobado por el Senado, y se plasman los aportes del Gobierno nacional que permitieron superar las inquietudes sobre su alcance.

Por este motivo, nos permitimos someter a consideración de las Plenarias del Senado y de la Cámara de Representantes, por su digno conducto, el presente texto conciliado del proyecto de ley de la referencia, dirimiendo de esta manera las discrepancias existentes entre los textos aprobados por la plenaria del Senado el pasado 18 de junio de 2021, y por la plenaria de la Cámara de Representantes el pasado 18 de mayo de 2022.

**CONCILIACIÓN DE TEXTOS APROBADOS EN EL SENADO DE LA REPÚBLICA Y LA CÁMARA DE REPRESENTANTES**

TEXTO DEFINITIVO PLENARIA DEL SENADO	TEXTO DEFINITIVO PLENARIA DE LA CÁMARA	CONSIDERACIONES
<i>Gaceta 754 de 2021</i>	<i>Gaceta 598 de 2022</i>	
<b>ARTÍCULO 1°. Objeto.</b> Por medio de la presente ley se ordena la adopción de medidas orientadas a la efectiva conservación, estudio científico, identificación, restauración y uso sostenible del patrimonio espeleológico colombiano, esto es, del patrimonio natural y cultural que constituyen los paisajes, el material espeleológico y los ecosistemas kársticos y pseudo kársticos presentes en el subsuelo y en la superficie, dentro del territorio nacional, continental y marino.	<b>ARTÍCULO 1°. Objeto.</b> Por medio de la presente ley se ordena la adopción de medidas orientadas a la efectiva conservación, estudio científico, identificación, restauración y uso sostenible del patrimonio espeleológico colombiano, esto es, del patrimonio natural y cultural que constituyen los paisajes, el material espeleológico y los ecosistemas kársticos y pseudo kársticos presentes en el subsuelo y en la superficie, dentro del territorio nacional, continental y acuático.	<i>Se acoge el texto aprobado por la Cámara.</i>

<p><b>ARTÍCULO 2. Definiciones.</b> Para efectos de interpretar y aplicar la presente ley, se entiende por:</p> <p><b>Abrijo rocoso:</b> Cavidad subterránea de origen natural con poco desarrollo espacial, normalmente localizada en la base de paredes rocosas.</p> <p><b>Actividades espeleológicas:</b> Actividades enmarcadas dentro del ámbito de la espeleología y que se realizan en lugares espeleológicos, y son las siguientes:</p> <p>a) <b>Espeleoturismo:</b> También conocido como turismo espeleológico o turismo subterráneo, comprende una modalidad del turismo de aventura dedicada a la visita de lugares espeleológicos. Comprende un conjunto de actividades adelantadas por el turista a título de "cliente de espeleoturismo" o "espeleoturista", bajo la supervisión de un "proveedor de servicios de espeleoturismo".</p> <p>i). <b>Cliente de espeleoturismo o espeleoturista:</b> Quien paga por recibir un servicio de guía turística cualificado, seguro, y adecuado para los fines de protección y uso sostenible del lugar espeleológico visitado.</p> <p>ii). <b>Proveedor de servicios de espeleoturismo:</b> Persona natural o jurídica que además de cumplir con los requisitos especiales para la prestación del servicio de guía turística, debe acreditar certificación de idoneidad especializada en materia de garantía de la seguridad propia y</p>	<p><b>ARTÍCULO 2°. Definiciones.</b> Para efectos de interpretar y aplicar la presente ley, se entiende por:</p> <p><b>Abrijo rocoso:</b> Cavidad subterránea de origen natural con poco desarrollo espacial, normalmente localizada en la base de paredes rocosas.</p> <p><b>Actividades espeleológicas:</b> Actividades enmarcadas dentro del ámbito de la espeleología y que se realizan en lugares espeleológicos, y son las siguientes:</p> <p>a) <b>Espeleoturismo:</b> También conocido como turismo espeleológico o turismo subterráneo, comprende una modalidad del turismo de aventura dedicada a la visita de lugares espeleológicos. Comprende un conjunto de actividades adelantadas por el turista a título de "cliente de espeleoturismo" o "espeleoturista", bajo la supervisión de un "proveedor de servicios de espeleoturismo".</p> <p>i). <b>Cliente de espeleoturismo o espeleoturista:</b> Quien paga por recibir un servicio de guía turística cualificado, seguro, y adecuado para los fines de protección y uso sostenible del lugar espeleológico visitado.</p> <p>ii). <b>Proveedor de servicios de espeleoturismo:</b> Persona natural o jurídica que además de cumplir con los requisitos especiales para la prestación del servicio de guía turística, debe acreditar certificación de idoneidad especializada en materia de garantía de la seguridad propia y</p>	<p><i>Se acoge el texto aprobado por la Cámara.</i></p>	<p>del turista, así como de explotación turística sostenible y protección de aquellos ecosistemas kársticos o pseudo kársticos que sean escenario de la actividad turística.</p> <p><b>b) Espeleología técnica:</b> que comprende la manera correcta y segura de visitar un lugar espeleológico con fines distintos al turístico, incluidas las actividades de rescate o capacitaciones en rescate en lugares espeleológicos, conocidas como espeleosocorro.</p> <p><b>c) Espeleología académica y científica:</b> que consiste en la actividad investigativa y divulgativa de la espeleología, realizada tanto dentro como fuera de los lugares espeleológicos.</p> <p><b>Caverna:</b> Cavidad subterránea de origen natural con un desarrollo espacial total superior a 1 kilómetro y menor a los 10 kilómetros.</p> <p><b>Cavidad subterránea de origen natural:</b> Oquedades desarrolladas en el subsuelo causadas por erosión química o física de corrientes de agua o hielo, canales de lava, o por una combinación de varios de estos factores. Incluyen los sistemas kársticos y pseudo kársticos. Dentro de las cavidades subterráneas se encuentran espacios denominados como abrijo rocoso, cueva, caverna y gran caverna, los cuales se diferencian por su tamaño. En el más común de los casos, las cavidades subterráneas de origen natural se forman mediante procesos de karstificación.</p>	<p>del turista, así como de explotación turística sostenible y protección de aquellos ecosistemas kársticos o pseudo kársticos que sean escenario de la actividad turística.</p> <p><b>b) Espeleología técnica:</b> que comprende la manera correcta y segura de visitar un lugar espeleológico con fines distintos al turístico, incluidas las actividades de rescate o capacitaciones en rescate en lugares espeleológicos, conocidas como espeleosocorro.</p> <p><b>c) Espeleología académica y científica:</b> que consiste en la actividad investigativa y divulgativa de la espeleología, realizada tanto dentro como fuera de los lugares espeleológicos.</p> <p><b>Caverna:</b> Cavidad subterránea de origen natural con un desarrollo espacial total superior a 1 kilómetro y menor a los 10 kilómetros.</p> <p><b>Cavidad subterránea de origen natural:</b> Oquedades desarrolladas en el subsuelo causadas por erosión química o física de corrientes de agua o hielo, canales de lava, o por una combinación de varios de estos factores. Incluyen los sistemas kársticos y pseudo kársticos. Dentro de las cavidades subterráneas se encuentran espacios denominados como abrijo rocoso, cueva, caverna y gran caverna, los cuales se diferencian por su tamaño. En el más común de los casos, las cavidades subterráneas de origen natural se forman mediante procesos de karstificación.</p>	
<p><b>Cueva:</b> Cavidad subterránea de origen natural con un desarrollo espacial total de máximo 1 kilómetro.</p> <p><b>Dolina.</b> Depresión cerrada de un par de metros hasta más de 100 metros de diámetro y forma aproximadamente circular u ovalada frecuente en paisajes kársticos donde la roca más profunda se disuelve o se erosiona generando una oquedad y la roca de la superficie que está sobre la oquedad se debilita y colapsa generando un gran hoyo.</p> <p><b>Ecosistema kárstico o pseudo kárstico:</b> Es el ecosistema asociado, bien sea a sistemas kársticos o pseudo kársticos, en el que existen elementos tanto bióticos como abióticos interdependientes entre sí e indisolubles.</p> <p><b>Espeleología:</b> Etimológicamente procede de dos vocablos griegos, Spelaion (cueva) y Logos (estudio, tratado), que juntas significan Ciencia de las Cavidades. Hoy en día su significado se ha expandido enormemente y comprende también cualquier acción voluntariamente llevada a cabo por el ser humano en el interior o el exterior de cavidades subterráneas de origen natural.</p> <p><b>Gran caverna:</b> Cavidad subterránea de origen natural con un desarrollo espacial total superior a los 10 kilómetros.</p> <p><b>Karstificación:</b> Procesos de formación de sistemas kársticos, que consisten en la disolución y/o</p>	<p><b>Cueva:</b> Cavidad subterránea de origen natural con un desarrollo espacial total de máximo 1 kilómetro.</p> <p><b>Dolina.</b> Depresión cerrada de un par de metros hasta más de 100 metros de diámetro y forma aproximadamente circular u ovalada frecuente en paisajes kársticos donde la roca más profunda se disuelve o se erosiona generando una oquedad y la roca de la superficie que está sobre la oquedad se debilita y colapsa generando un gran hoyo.</p> <p><b>Ecosistema kárstico o pseudo kárstico:</b> Es el ecosistema asociado, bien sea a sistemas kársticos o pseudo kársticos, en el que existen elementos tanto bióticos como abióticos interdependientes entre sí e indisolubles.</p> <p><b>Espeleología:</b> Etimológicamente procede de dos vocablos griegos, Spelaion (cueva) y Logos (estudio, tratado), que juntas significan Ciencia de las Cavidades. Hoy en día su significado se ha expandido enormemente y comprende también cualquier acción voluntariamente llevada a cabo por el ser humano en el interior o el exterior de cavidades subterráneas de origen natural.</p> <p><b>Gran caverna:</b> Cavidad subterránea de origen natural con un desarrollo espacial total superior a los 10 kilómetros.</p> <p><b>Karstificación:</b> Procesos de formación de sistemas kársticos, que consisten en la disolución y/o</p>		<p>precipitación de rocas carbonatadas (calizas, dolomitas, mármoles, etc.) o evaporíticas (sulfatos, yesos, cloruros, etc.), por efecto de la acción del agua ligeramente ácida. Estas rocas presentan una baja solubilidad relativa por lo que el proceso de karstificación es lento, pero tienen una gran resistencia y por ello formaciones tales como simas y cavernas pueden alcanzar grandes dimensiones, tanto en extensión como en profundidad. El resultado de estos procesos, se denomina morfología kárstica.</p> <p><b>Lapiaz:</b> También llamado lenar, es posiblemente la forma inicial más sencilla de karst embrionario que puede degenerar, posteriormente en dolinas. Se presentan, generalmente, como un conjunto de pequeñas acanaladuras o surcos estrechos (desde centímetros – microlapiaz – hasta 1 metro – megalapiaz –) separadas por crestas, a menudo agudas; o bien por orificios tubulares, "nidos de abejas" etc. Aparecen normalmente en superficies más o menos inclinadas y ausentes de vegetación.</p> <p><b>Lugar espeleológico:</b> Lugares donde puede tener lugar la espeleología, tales como:</p> <p>a) <b>Cavidades subterráneas de origen natural</b> de tamaño suficiente para que ingrese una o más personas que pueden o no estar conectadas con el exterior</p> <p>b) <b>Geofomas externas</b> generadas por la disolución y/o colapso de rocas (dolinas, poljés, lapiaces,</p>	<p>precipitación de rocas carbonatadas (calizas, dolomitas, mármoles, etc.) o evaporíticas (sulfatos, yesos, cloruros, etc.), por efecto de la acción del agua ligeramente ácida. Estas rocas presentan una baja solubilidad relativa por lo que el proceso de karstificación es lento, pero tienen una gran resistencia y por ello formaciones tales como simas y cavernas pueden alcanzar grandes dimensiones, tanto en extensión como en profundidad. El resultado de estos procesos, se denomina morfología kárstica.</p> <p><b>Lapiaz:</b> También llamado lenar, es posiblemente la forma inicial más sencilla de karst embrionario que puede degenerar, posteriormente en dolinas. Se presentan, generalmente, como un conjunto de pequeñas acanaladuras o surcos estrechos (desde centímetros – microlapiaz – hasta 1 metro – megalapiaz –) separadas por crestas, a menudo agudas; o bien por orificios tubulares, "nidos de abejas" etc. Aparecen normalmente en superficies más o menos inclinadas y ausentes de vegetación.</p> <p><b>Lugar espeleológico:</b> Lugares donde puede tener la espeleología, tales como:</p> <p>a) <b>Cavidades subterráneas de origen natural</b> de tamaño suficiente para que ingrese una o más personas que pueden o no estar conectadas con el exterior,</p> <p>b) <b>Geofomas externas</b> generadas por la disolución y/o colapso de rocas (dolinas, poljés, lapiaces,</p>	



<p>sumideros, surgencias) durante procesos de karstificación,</p> <p><b>c) Cavidades subterráneas de origen natural</b> en la roca no calcárea formadas por procesos geológicos estructurales de alteración o disolución de minerales que componen las rocas, y</p> <p><b>d) Cavidades subterráneas de origen natural con la presencia de biodiversidad cavernícola.</b></p> <p><b>Material espeleológico:</b> Objetos o animales que se encuentran en lugares espeleológicos y están entendidos como:</p> <p><b>a) Espeleotemas o espeleolitos:</b> Conjunto de las formaciones y depósitos propios de la entrada o del interior de las cavidades subterráneas, generadas por precipitación de distintos compuestos químicos, generalmente carbonato de calcio. Por ejemplo: estalactitas, estalagmitas, precipitados calcáreos, etc.</p> <p><b>b) Fósiles:</b> Material paleontológico localizado en cavidades subterráneas</p> <p><b>c) Biodiversidad cavernícola:</b> Especies que habitan las cavernas. Toda la fauna y flora; bien sean animales, hongos, plantas o microorganismos, ya sean troglóbios, troglófilos o troglóxenos.</p> <p><b>d) Material de interés arqueológico:</b> Restos humanos, de vasijas, herramientas, textiles u otros vestigios de culturas pasadas</p>	<p>sumideros, surgencias) durante procesos de karstificación,</p> <p><b>c) Cavidades subterráneas de origen natural</b> en la roca no calcárea formadas por procesos geológicos estructurales de alteración o disolución de minerales que componen las rocas, y</p> <p><b>d) Cavidades subterráneas de origen natural con la presencia de biodiversidad cavernícola.</b></p> <p><b>Material espeleológico:</b> Objetos o animales que se encuentran en lugares espeleológicos y están entendidos como:</p> <p><b>a) Espeleotemas o espeleolitos:</b> Conjunto de las formaciones y depósitos propios de la entrada o del interior de las cavidades subterráneas, generadas por precipitación de distintos compuestos químicos, generalmente carbonato de calcio. Por ejemplo: estalactitas, estalagmitas, precipitados calcáreos, etc.</p> <p><b>b) Fósiles:</b> Material paleontológico localizado en cavidades subterráneas</p> <p><b>c) Biodiversidad cavernícola:</b> Especies que habitan las cavernas. Toda la fauna y flora; bien sean animales, hongos, plantas o microorganismos, ya sean troglóbios, troglófilos o troglóxenos.</p> <p><b>d) Material de interés arqueológico:</b> Restos humanos, de vasijas, herramientas, textiles u otros vestigios de culturas pasadas</p>	<p>encontradas en las cavidades subterráneas.</p> <p><b>Patrimonio Espeleológico:</b> Conjunto de elementos y procesos asociados a los sistemas kársticos y pseudo kársticos, tanto a nivel superficial como del subsuelo, que dan cuenta de la importancia y valor de estos espacios naturales desde la perspectiva ecológica, paisajística, biológica, arqueológica, cultural, hidrológica, geológica y paleontológica, y que por lo tanto son objeto de protección, conservación y aprovechamiento sostenible a partir del desarrollo de actividades espeleológicas. Se destacan como parte del patrimonio espeleológico lo definido como lugares espeleológicos y material espeleológico.</p> <p><b>Sistema kárstico:</b> Corresponde a las distintas morfologías del relieve desarrolladas a partir de procesos de karstificación sobre rocas calizas, teniendo expresión tanto en superficie (sistema exokárstico) como en el subsuelo (sistema endokárstico), presentando diferentes elementos como espeleotemas, lapiaces, dolinas, simas, abrigos rocosos, cuevas, cavernas, sistemas subterráneos, surgencias y exurgencias, sumideros, entre otros. También llamado paisaje kárstico o simplemente karst.</p> <p><b>Sistema pseudo kárstico:</b> Corresponde a las mismas morfologías del relieve que constituyen los sistemas kársticos, pero generadas a partir de</p>	<p>encontradas en las cavidades subterráneas.</p> <p><b>Sistema kárstico:</b> Corresponde a las distintas morfologías del relieve desarrolladas a partir de procesos de karstificación sobre rocas calizas, teniendo expresión tanto en superficie (sistema exokárstico) como en el subsuelo (sistema endokárstico), presentando diferentes elementos como espeleotemas, lapiaces, dolinas, simas, abrigos rocosos, cuevas, cavernas, sistemas subterráneos, surgencias y exurgencias, sumideros, entre otros. También llamado paisaje kárstico o simplemente karst.</p> <p><b>Sistema pseudo kárstico:</b> Corresponde a las mismas morfologías del relieve que constituyen los sistemas kársticos, pero generadas a partir de</p>
<p>procesos de karstificación desarrollados sobre rocas distintas a las calizas. Un ejemplo de esto son las cavidades formadas en areniscas por erosión o por fracturas, o en el caso de rocas máficas y ultramáficas por la alteración de sus minerales al estar expuestos a la intemperie. Incluye también las cavidades generadas por otros procesos tales como los túneles de lavas.</p> <p><b>Sima:</b> Cavidad, generalmente en roca calcárea, abierta al exterior mediante pozo o conducto vertical o en pronunciada pendiente, originada por un proceso erosivo kárstico o derrumbe del techo de una cavidad.</p> <p><b>Sistema subterráneo:</b> Cavidades abiertas, a veces sin comunicación subterránea, en una región kárstica o pseudo kárstica con uniformidad geológica y geomorfológica.</p> <p><b>Sumidero:</b> Desagüe natural en simas y dolinas con actividad hídrica, en las cuales, a causa de la disolución, la capacidad absorbente de la forma kárstica va en aumento y el fluido se encauza direccionalmente. La absorción viene a ser lenta (dolina) o muy rápida (sima), o bien por fracturas con capacidad de absorber rápidamente o bien por áreas de disolución que desvían la corriente superficial y la conducen subterráneamente por largos y cortos trechos para devolverla a la superficie.</p> <p><b>Surgencias y exurgencias:</b> Son los manantiales o fugas de agua permanente o intermitente, de alto o bajo caudal.</p> <p><b>a) Surgencias:</b> Entran cursos de agua que penetran en el subsuelo;</p> <p><b>b) Exurgencias:</b> Salen manaderos de agua subterránea o manantiales.</p> <p><b>Troglóbios:</b> Especies restringidas al medio subterráneo, en general con adaptaciones y en aislamiento. Por ejemplo: muchos invertebrados diminutos, cangrejos, peces y otros vertebrados.</p> <p><b>Troglóxenos:</b> Son especies que necesitan regresar periódicamente a la superficie para completar su ciclo de vida, cuya principal limitante es el alimento, como es el</p>	<p><b>Sistema subterráneo:</b> Cavidades abiertas, a veces sin comunicación subterránea, en una región kárstica o pseudo kárstica con uniformidad geológica y geomorfológica.</p> <p><b>Sumidero:</b> Desagüe natural en simas y dolinas con actividad hídrica, en las cuales, a causa de la disolución, la capacidad absorbente de la forma kárstica va en aumento y el fluido se encauza direccionalmente. La absorción viene a ser lenta (dolina) o muy rápida (sima), o bien por fracturas con capacidad de absorber rápidamente o bien por áreas de disolución que desvían la corriente superficial y la conducen subterráneamente por largos y cortos trechos para devolverla a la superficie.</p> <p><b>Surgencias y exurgencias:</b> Son los manantiales o fugas de agua permanente o intermitente, de alto o bajo caudal.</p> <p><b>a) Surgencias:</b> Entran cursos de agua que penetran en el subsuelo;</p> <p><b>b) Exurgencias:</b> Salen manaderos de agua subterránea o manantiales.</p> <p><b>Troglóbios:</b> Especies restringidas al medio subterráneo, en general con adaptaciones y en aislamiento. Por ejemplo: muchos invertebrados diminutos, cangrejos, peces y otros vertebrados.</p> <p><b>Troglóxenos:</b> Son especies que necesitan regresar periódicamente a la superficie para completar su ciclo de vida, cuya principal limitante es el alimento, como es el</p>	<p>permanente o intermitente, de alto o bajo caudal.</p> <p><b>a) Surgencias:</b> Entran cursos de agua que penetran en el subsuelo;</p> <p><b>b) Exurgencias:</b> Salen manaderos de agua subterránea o manantiales.</p> <p><b>Troglóbios:</b> Especies restringidas al medio subterráneo, en general con adaptaciones y en aislamiento. Por ejemplo: muchos invertebrados diminutos, cangrejos, peces y otros vertebrados.</p> <p><b>Troglóxenos:</b> Son especies que necesitan regresar periódicamente a la superficie para completar su ciclo de vida, cuya principal limitante es el alimento, como es el caso de murciélagos, guácharos, algunos opiliones, grillos, roedores, sapos, mosquitos troglófilos; o cavernícolas facultativos, capaces de completar su ciclo de vida tanto en el medio subterráneo como epigeo, con poblaciones en ambos sistemas. Por ejemplo, algunos peces y cangrejos.</p>	<p>caso de murciélagos, guácharos, algunos opiliones, grillos, roedores, sapos, o cavernícolas facultativos, capaces de completar su ciclo de vida tanto en el medio subterráneo como epigeo, con poblaciones en ambos sistemas. Por ejemplo, algunos peces y cangrejos.</p>
<p><b>ARTÍCULO 3°. Principio.</b> Se consagran paisajes y ecosistemas kársticos, pseudo kársticos y cavernarios hipogeos y epigeos, así como las microcuencas que los irrigan, dentro del territorio nacional, continental y marino, como espacios de interés natural objeto de protección especial en dimensiones biológica, ambiental, ecosistémica y paisajística; geológica, paleontológica, antropológica, arqueológica,</p>	<p><b>ARTÍCULO 3°. Patrimonio Espeleológico:</b> Conjunto de elementos y procesos asociados a los sistemas kársticos y pseudo kársticos, tanto a nivel superficial como del subsuelo, que dan cuenta de la importancia y valor de estos espacios naturales desde la perspectiva ecológica, paisajística, biológica, arqueológica, cultural, hidrológica, geológica y paleontológica, y que por lo tanto son objeto de protección, conservación, aprovechamiento</p>	<p><b>ARTÍCULO 3°. Patrimonio Espeleológico:</b> Conjunto de elementos y procesos asociados a los sistemas kársticos y pseudo kársticos, tanto a nivel superficial como del subsuelo, que dan cuenta de la importancia y valor de estos espacios naturales desde la perspectiva ecológica, paisajística, biológica, arqueológica, cultural, hidrológica, geológica y paleontológica, y que por lo tanto son objeto de protección, conservación, aprovechamiento</p>	<p>Se acoge el texto aprobado por la Cámara.</p>

<p>turística y cultural en el territorio nacional.</p>	<p>sostenible y coexistencia con otras actividades económicas. Se destacan como parte del patrimonio espeleológico lo definido como lugares espeleológicos y material espeleológico.</p> <p>Se consagran paisajes y ecosistemas kársticos, pseudo kársticos y cavernarios hipogeos y epigeos, así como las microcuencas que los irrigan, dentro del territorio nacional, continental y acuático, como espacios de interés natural objeto de protección especial en dimensiones biológica, ambiental, ecosistémica y paisajística; geológica, paleontológica, antropológica, arqueológica, turística y cultural en el territorio nacional.</p>		<p>organizaciones no gubernamentales (ONG) y Asociaciones de Espeleología legalmente constituidas y dedicados a la actividad espeleológica en Colombia, que establezca parámetros para un programa nacional que busque la protección y conservación de paisajes y ecosistemas kársticos, pseudo kársticos y cavernarios hipogeos y epigeos presentes en el subsuelo dentro del territorio nacional, continental y marino; sus formaciones geológicas y sus materiales naturales bióticos y abióticos: flora, fauna, aguas y servicios ecosistémicos.</p>	<p>reconocidas legalmente por el Ministerio de Educación Nacional y grupos de investigación reconocidos por el Ministerio de Ciencia, Tecnología e Innovación, con programas académicos y líneas de investigación desarrolladas, en ecosistemas kársticos, pseudo kársticos y cavernarios hipogeos y epigeos y Asociaciones de Espeleología legalmente constituidas y dedicadas a la actividad espeleológica en Colombia, la cual contará con el acompañamiento de comunidades y organizaciones campesinas, indígenas, afrodescendientes, entre otras; de los territorios que contengan los mencionados ecosistemas y organizaciones no gubernamentales (ONG), para establecer los parámetros a ser tenidos en cuenta dentro de un programa nacional que propenda la protección y conservación de paisajes y ecosistemas kársticos, pseudo kársticos y cavernarios hipogeos y epigeos presentes en el subsuelo dentro del territorio nacional, continental y acuático; sus formaciones geológicas y sus materiales naturales bióticos y abióticos.</p>	<p>Ministerio de Ambiente y Desarrollo Sostenible, quien tendrá a su cargo la secretaria técnica; por el Ministerio de Cultura, el Ministerio de Ciencia, Tecnología e Innovación, el Ministerio de Minas y Energía, el Servicio Geológico Colombiano SGC, Parques Nacionales Naturales de Colombia; Instituciones de Educación Superior reconocidas legalmente por el Ministerio de Educación Nacional y Grupos de Investigación reconocidos por el Ministerio de Ciencia, Tecnología e Innovación, con programas académicos y líneas de investigación desarrolladas en ecosistemas kársticos, pseudo kársticos y cavernarios hipogeos y epigeos; y Asociaciones de Espeleología legalmente constituidas y dedicadas a la actividad espeleológica en Colombia. <u>Esta mesa</u> contará con el acompañamiento de comunidades y organizaciones campesinas, indígenas, afrodescendientes, entre otras, de los territorios que contengan los mencionados ecosistemas, y organizaciones no gubernamentales (ONG), para establecer los parámetros a ser tenidos en cuenta dentro de un programa nacional que propenda por la protección</p>
<p><b>ARTÍCULO 4. Medidas.</b> A partir de las disposiciones antes establecidas, el Gobierno nacional estructurará e implementará una política pública integral para la conservación, estudio científico, restauración, identificación y posibles usos sostenibles del patrimonio espeleológico colombiano.</p> <p>El Gobierno nacional estructurará e implementará una mesa de trabajo liderada por el Ministerio de Ambiente y Desarrollo Sostenible y constituida por el Servicio Geológico Colombiano, Parques Nacionales Naturales de Colombia, Universidades, Institutos de Investigación, comunidades y organizaciones locales tales como campesinas, indígenas, afrodescendientes, entre otras;</p>	<p><b>ARTÍCULO 4°. Medidas.</b> A partir de las disposiciones antes establecidas, el Gobierno nacional estructurará e implementará una política pública integral para la conservación, estudio científico, restauración, identificación y posibles usos sostenibles del patrimonio espeleológico colombiano.</p> <p>El Gobierno nacional estructurará e implementará una mesa de trabajo liderada por el Ministerio de Ambiente y Desarrollo Sostenible quien tendrá la secretaria técnica, el Ministerio de Cultura, Ministerio de Ciencia, Tecnología e Innovación, el Ministerio de Minas y Energía, el Servicio Geológico Colombiano SGC, Parques Nacionales Naturales de Colombia, instituciones de educación superior</p>	<p><i>Se acoge el texto aprobado por la Cámara con los siguientes ajustes de redacción.</i></p> <p><b>ARTÍCULO 4°. Medidas.</b> A partir de las disposiciones antes establecidas, el Gobierno nacional estructurará e implementará una política pública integral para la conservación, estudio científico, restauración, identificación y posibles usos sostenibles del patrimonio espeleológico colombiano.</p> <p>El Gobierno nacional estructurará e implementará una mesa de trabajo liderada por el</p>	<p>El Ministerio de Ambiente y Desarrollo Sostenible, adelantará las acciones necesarias para establecer una gobernanza ambiental que vincule funcionalmente a las comunidades locales, a las entidades territoriales, a las Corporaciones Autónomas Regionales y el Sistema Nacional de Áreas Protegidas – SINAP. A través de los institutos de investigación del Sistema Nacional Ambiental SINA, adelantará y documentará actividades de Investigación y Desarrollo I+D orientadas a la conservación, conocimiento, valoración, y uso sostenible del patrimonio espeleológico colombiano, garantizando la participación ciudadana y considerando procesos de ciencia participativa.</p> <p>El Ministerio de Minas y Energía y el Servicio Geológico Colombiano SGC, se articularán a esta política por medio del Sistema de Gestión</p>	<p>Definir las acciones necesarias para establecer una gobernanza ambiental que vincule a las comunidades habitantes de los territorios que contienen ecosistemas kársticos, pseudo kársticos y cavernarios hipogeos y epigeos, con las entidades territoriales, las autoridades ambientales según jurisdicción y demás del gobierno nacional que</p>	
<p>Integral del Patrimonio Geológico y Paleontológico de la Nación.</p> <p>El Ministerio de Cultura, y el Instituto Colombiano de Antropología e Historia ICANH, junto con el Ministerio del Interior y su Dirección de Asuntos Indígenas, ROM y Minorías, se articularán a esta política por medio de acciones específicas de protección de valores históricos, antropológicos, arqueológicos y culturales que puedan hallarse en áreas que comprendan patrimonio espeleológico.</p> <p>El Ministerio de Comercio, Industria y Turismo, también se articulará a esta política por medio de estrategias y acciones que regulen las actividades de espeleoturismo, bajo criterios de seguridad para el turista y mitigación del estrés antrópico que pueda generarse sobre el patrimonio espeleológico. Para ello, articulará representantes de comunidades y organizaciones locales campesinas, indígenas, afrodescendientes, entre otras, garantizando la participación de la economía local comunitaria en los proyectos de espeleoturismo que se desarrollen.</p> <p>Por medio de estas entidades, el Gobierno nacional regulará las actividades de espeleología técnica, y creará un Observatorio del Patrimonio Espeleológico, con el objeto de adelantar acciones de inventario y registro, creando el Catastro Espeleológico Nacional, el Sistema Único Nacional de Nomenclatura Espeleológica y la creación del Sistema de Información Espeleológica, que</p>	<p>por sus funciones, deban vincularse al proceso.</p> <p>Desarrollar y documentar las actividades de Investigación y Desarrollo I+D orientadas a la conservación, conocimiento, valoración, y uso sostenible del patrimonio espeleológico colombiano, garantizando procesos de ciencia participativa, a través de ellos instituciones de investigación vinculados al Ministerio de Ambiente y Desarrollo Sostenible, a las Corporaciones Autónomas Regionales y de Desarrollo Sostenible y el Sistema Nacional de Áreas Protegidas – SINAP, a través de los institutos de investigación del Sistema Nacional Ambiental SINA, adelantará y documentará actividades de participación ciudadana y considerando procesos de Ciencia participativa cuyos datos recogidos deberán ser publicados en el Sistema de Información Ambiental de Colombia – SIAC.</p> <p>Regular las actividades de espeleología técnica y crear un Observatorio del Patrimonio Espeleológico, con el objeto de adelantar acciones de inventario y registro, creando el Catastro Espeleológico Nacional, el Sistema Único Nacional de Nomenclatura Espeleológica y la creación del Sistema de Información Espeleológica, cuya información relacionada a los componentes bióticos y abióticos deberá ser publicada en el Sistema de Información Ambiental de Colombia – SIAC, según corresponda.</p>	<p>y conservación de los paisajes y ecosistemas kársticos, pseudo kársticos y cavernarios hipogeos y epigeos presentes en el subsuelo dentro del territorio nacional, continental y acuático; sus formaciones geológicas y sus materiales naturales bióticos y abióticos.</p> <p><u>Definirá</u> las acciones necesarias para establecer una gobernanza ambiental que vincule a las comunidades habitantes de los territorios que contienen ecosistemas kársticos, pseudo kársticos y cavernarios hipogeos y epigeos, con las entidades territoriales, las autoridades ambientales según jurisdicción y demás del Gobierno nacional que por sus funciones, deban vincularse al proceso.</p> <p><u>Desarrollará y documentará</u> las actividades de Investigación y Desarrollo I+D orientadas a la conservación, conocimiento, valoración, y uso sostenible del patrimonio espeleológico colombiano, garantizando procesos de ciencia participativa, a través de instituciones de investigación <u>vinculadas</u> al Ministerio de Ambiente y Desarrollo Sostenible, a las Corporaciones Autónomas Regionales y de Desarrollo</p>	<p>deberán estar enlazados al Sistema de Información Ambiental.</p>	<p>Articular, estructurar y adoptar las medidas específicas de protección de los valores biológicos, ecosistémicos, geológicos, geomorfológicos, paleontológicos, históricos, antropológicos, arqueológicos y faunísticos, en paisajes y ecosistemas kársticos, pseudo kársticos y cavernarios hipogeos y epigeos, dentro del territorio nacional tanto continental como acuático.</p> <p>Definir los parámetros y criterios ambientales para determinar las necesidades de protección de las áreas naturales que comprenden el patrimonio espeleológico colombiano, las cuales podrían ser objeto de declaratoria como área protegida en cualquiera de sus categorías u otra medida de conservación.</p> <p>El Ministerio de Minas y Energía y el Servicio Geológico Colombiano SGC, se articularán a esta política.</p> <p>El Instituto Colombiano de Antropología e Historia ICANH como entidad adscrita al Ministerio de Cultura y dotada de personería jurídica, con patrimonio independiente, autonomía administrativa y financiera y de carácter científico, en su calidad de máxima autoridad en patrimonio arqueológico de la Nación, se articularán a esta política por medio de acciones específicas de protección de valores históricos, antropológicos, arqueológicos y culturales que puedan hallarse en áreas que comprendan patrimonio espeleológico.</p>	<p>Sostenible, al Sistema Nacional de Áreas Protegidas – SINAP, <u>ya</u> los institutos de investigación del Sistema Nacional Ambiental SINA. <u>A través de estas instituciones se</u> adelantarán y documentarán actividades de participación ciudadana, considerando procesos de ciencia participativa, cuyos datos recogidos deberán ser publicados en el Sistema de Información Ambiental de Colombia – SIAC.</p> <p><u>Regulará</u> las actividades de espeleología técnica y <u>creará</u> un Observatorio del Patrimonio Espeleológico, con el objeto de adelantar acciones de inventario y registro, creando el Catastro Espeleológico Nacional, el Sistema Único Nacional de Nomenclatura Espeleológica y la creación del Sistema de Información Espeleológica, cuya información relacionada a los componentes bióticos y abióticos deberá ser publicada en el Sistema de Información Ambiental de Colombia – SIAC, según corresponda.</p> <p><u>Articulará, estructurará y adoptará</u> las medidas específicas de protección de los valores biológicos, geomorfológicos, paleontológicos, históricos, antropológicos,</p>

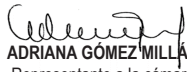
	<p>El Ministerio de Comercio, Industria y Turismo, se articulará a esta política por medio de estrategias y acciones que regulen las actividades de espeleoturismo bajo criterios de seguridad para el turista, el desarrollo de guías de buenas prácticas ambientales vinculantes para los operadores turísticos que desarrollen actividades turísticas en ecosistemas kársticos y pseudo kársticos presentes en el subsuelo y en la superficie y la mitigación del estrés antrópico que pueda generarse sobre el patrimonio espeleológico. Para ello, articulará representantes de comunidades y organizaciones locales campesinas, indígenas, afrodescendientes, entre otras, de los territorios que contengan los mencionados ecosistemas, garantizando la participación de la economía local comunitaria en los proyectos de espeleoturismo que se desarrollen.</p> <p>El Gobierno Nacional a través del Ministerio de Ambiente y Desarrollo Sostenible, previa coordinación con el Ministerio de Minas y Energía, tendrá un plazo de un (1) año a partir de la entrada en vigencia de la presente Ley, para reglamentar el contenido del presente artículo.</p>	<p>arqueológicos y faunísticos, en paisajes y ecosistemas kársticos, pseudo kársticos y cavernarios hipogeos y epigeos, dentro del territorio nacional tanto continental como acuático.</p> <p><i>Definirá</i> los parámetros y criterios ambientales para determinar las necesidades de protección de las áreas naturales que comprenden el patrimonio espeleológico colombiano, las cuales podrían ser objeto de declaratoria como área protegida en cualquiera de sus categorías u otra medida de conservación.</p> <p>El Ministerio de Minas y Energía y el Servicio Geológico Colombiano SGC, se articularán a esta política.</p> <p>El Instituto Colombiano de Antropología e Historia ICANH como entidad adscrita al Ministerio de Cultura y dotada de personería jurídica, con patrimonio independiente, autonomía administrativa y financiera y de carácter científico, en su calidad de máxima autoridad en patrimonio arqueológico de la Nación, se articulará a esta política por medio de acciones específicas de protección de valores históricos, antropológicos, arqueológicos y culturales que puedan hallarse en</p>			<p>áreas que comprendan patrimonio espeleológico.</p> <p>El Ministerio de Comercio, Industria y Turismo, se articulará a esta política por medio de estrategias y acciones que regulen las actividades de espeleoturismo bajo criterios de seguridad para el turista, el desarrollo de guías de buenas prácticas ambientales vinculantes para los operadores turísticos que desarrollen actividades turísticas en ecosistemas kársticos y pseudo kársticos presentes en el subsuelo y en la superficie y la mitigación del estrés antrópico que pueda generarse sobre el patrimonio espeleológico. Para ello, articulará representantes de comunidades y organizaciones locales campesinas, indígenas, afrodescendientes, entre otras, de los territorios que contengan los mencionados ecosistemas, garantizando la participación de la economía local comunitaria en los proyectos de espeleoturismo que se desarrollen.</p> <p>El Gobierno Nacional a través del Ministerio de Ambiente y Desarrollo Sostenible, previa coordinación con el Ministerio de Minas y Energía, tendrá un plazo de</p>
		<p>un (1) año a partir de la entrada en vigencia de la presente Ley, para reglamentar el contenido del presente artículo.</p>			
<p><b>Parágrafo 1.</b> De acuerdo con esta política pública, las autoridades ambientales competentes declararán como Áreas Protegidas aquellas que comprendan patrimonio espeleológico colombiano, de conformidad con los criterios establecidos para la declaratoria de áreas protegidas, y demás disposiciones del Sector Ambiente y Desarrollo Sostenible que resulten aplicables. Esta disposición en ningún caso permitirá tratamientos distintos a los consagrados en la legislación vigente para las áreas protegidas del Sistema de Parques Nacionales Naturales.</p> <p><b>Parágrafo 2.</b> En el marco de esta política, y de conformidad con las categorías de áreas protegidas integrantes del Sistema Nacional de Áreas Protegidas SINAP, el Gobierno Nacional establecerá disposiciones específicas para el patrimonio espeleológico colombiano en materia de sus usos permitidos, así como de prohibiciones y de sanciones por infringirlas.</p> <p><b>Parágrafo 3.</b> El Gobierno Nacional, a través del Ministerio de Ambiente y Desarrollo Sostenible, el Instituto de Antropología e Historia (ICANH), el Servicio Geológico Colombiano (SGC), el Instituto de Investigación de Recursos Biológicos Alexander Von Humboldt, las universidades y</p>	<p><i>Se acogen los textos aprobados por la Cámara.</i></p>		<p>los Institutos de Investigación, junto con las demás instituciones de carácter educativo e investigativo, de ordenamiento territorial y agremiaciones legalmente constituidas y reconocidas por esta ley, liderarán la articulación, estructuración y adopción de medidas específicas de protección de los valores biológicos, ecosistémicos, geológicos, geomorfológicos, paleontológicos, históricos, antropológicos, arqueológicos y faunísticos, en paisajes y ecosistemas kársticos, pseudo kársticos y cavernarios hipogeos y epigeos, dentro del territorio nacional tanto continental como marino.</p> <p><b>Parágrafo 4.</b> Esta política será objeto de evaluación y actualización cada cinco (5) años por parte de la comunidad científica, la comunidad espeleológica, y las entidades públicas con responsabilidades en su formulación e implementación</p>		
<p><b>ARTÍCULO 5°. Vigencias y derogatorias.</b> La presente ley rige a partir de la fecha de su promulgación y publicación en el Diario Oficial, y deroga las disposiciones que le sean contrarias.</p>			<p><b>ARTÍCULO 5°. Vigencias y derogatorias.</b> La presente ley rige a partir de la fecha de su promulgación y publicación en el Diario Oficial, y deroga las disposiciones que le sean contrarias.</p>		<p><i>Sin discrepancias.</i></p>

**PROPOSICIÓN**

En consecuencia, los suscritos conciliadores solicitamos a las Plenarias del Honorable Congreso de la República aprobar el texto conciliado que se presenta a continuación al **PROYECTO DE LEY NÚMERO 218 DE 2020 SENADO Y 643 DE 2021 CÁMARA** "Por medio de la cual se protege el patrimonio espeleológico colombiano".

De los Honorables Congresistas:

  
**IVÁN DARIÓ AGUDELO ZAPATA**  
 Senador de la República  
 Conciliador

  
**ADRIANA GÓMEZ MILLÁN**  
 Representante a la cámara  
 Conciliadora

**TEXTO CONCILIADO**  
**PROYECTO DE LEY NÚMERO 218 DE 2020 SENADO Y 643 DE 2021**  
**CÁMARA**

"Por medio de la cual se protege el patrimonio espeleológico colombiano".

**El Congreso de Colombia,**

**DECRETA:**

**ARTÍCULO 1°. Objeto.** Por medio de la presente ley se ordena la adopción de medidas orientadas a la efectiva conservación, estudio científico, identificación, restauración y uso sostenible del patrimonio espeleológico colombiano; esto es, del patrimonio natural y cultural que constituyen los paisajes, el material espeleológico y los ecosistemas kársticos y pseudo kársticos presentes en el subsuelo y en la superficie, dentro del territorio nacional, continental y acuático.

**ARTÍCULO 2°. Definiciones.** Para efectos de interpretar y aplicar la presente ley, se entiende por:

**Abrijo rocoso:** Cavidad subterránea de origen natural con poco desarrollo espacial, normalmente localizada en la base de paredes rocosas.

**Actividades espeleológicas:** Actividades enmarcadas dentro del ámbito de la espeleología y que se realizan en lugares espeleológicos, y son las siguientes:

a). **Espeleoturismo:** También conocido como turismo espeleológico o turismo subterráneo, comprende una modalidad del turismo de aventura dedicada a la visita de lugares espeleológicos. Comprende un conjunto de actividades adelantadas por el turista a título de "cliente de espeleoturismo" o "espeleoturista", bajo la supervisión de un "proveedor de servicios de espeleoturismo".

i). **Cliente de espeleoturismo o espeleoturista:** Quien paga por recibir un servicio de guianza turística cualificado, seguro, y adecuado para los fines de protección y uso sostenible del lugar espeleológico visitado.

ii). **Proveedor de servicios de espeleoturismo:** Persona natural o jurídica que además de cumplir con los requisitos especiales para la prestación del

servicio de guianza turística, debe acreditar certificación de idoneidad especializada en materia de garantía de la seguridad propia y del turista, así como de explotación turística sostenible y protección de aquellos ecosistemas kársticos o pseudo kársticos que sean escenario de la actividad turística.

b). **Espeleología técnica:** que comprende la manera correcta y segura de visitar un lugar espeleológico con fines distintos al turístico, incluidas las actividades de rescate o capacitaciones en rescate en lugares espeleológicos, conocidas como espeleosocorro.

c). **Espeleología académica y científica:** que consiste en la actividad investigativa y divulgativa de la espeleología, realizada tanto dentro como fuera de los lugares espeleológicos.

**Caverna:** Cavidad subterránea de origen natural con un desarrollo espacial total superior a 1 kilómetro y menor a los 10 kilómetros.

**Cavidad subterránea de origen natural:** Oquedades desarrolladas en el subsuelo causadas por erosión química o física de corrientes de agua o hielo, canales de lava, o por una combinación de varios de estos factores. Incluyen los sistemas kársticos y pseudo kársticos. Dentro de las cavidades subterráneas se encuentran espacios denominados como abrijo rocoso, cueva, caverna y gran caverna, los cuales se diferencian por su tamaño. En el más común de los casos, las cavidades subterráneas de origen natural se forman mediante procesos de karstificación.

**Cueva:** Cavidad subterránea de origen natural con un desarrollo espacial total de máximo 1 kilómetro.

**Dolina.** Depresión cerrada de un par de metros hasta más de 100 metros de diámetro y forma aproximadamente circular u ovalada frecuente en paisajes kársticos donde la roca más profunda se disuelve o se erosiona generando una oquedad y la roca de la superficie que está sobre la oquedad se debilita y colapsa generando un gran hoyo.

**Ecosistema kárstico o pseudo kárstico:** Es el ecosistema asociado, bien sea a sistemas kársticos o pseudo kársticos, en el que existen elementos tanto bióticos como abióticos interdependientes entre sí e indisolubles.

**Espeleología:** Etimológicamente procede de dos vocablos griegos, *Spelaión* (cueva) y *Logos* (estudio, tratado), que juntas significan *Ciencia de las Cavidades*. Hoy en día su significado se ha expandido enormemente y comprende también cualquier acción

voluntariamente llevada a cabo por el ser humano en el interior o el exterior de cavidades subterráneas de origen natural.

**Gran caverna:** Cavidad subterránea de origen natural con un desarrollo espacial total superior a los 10 kilómetros.

**Karstificación:** Procesos de formación de sistemas kársticos, que consisten en la disolución y/o precipitación de rocas carbonatadas (calizas, dolomitas, mármoles, etc.) o evaporíticas (sulfatos, yesos, cloruros, etc.), por efecto de la acción del agua ligeramente ácida. Estas rocas presentan una baja solubilidad relativa por lo que el proceso de karstificación es lento, pero tienen una gran resistencia y por ello formaciones tales como simas y cavernas pueden alcanzar grandes dimensiones, tanto en extensión como en profundidad. El resultado de estos procesos, se denomina morfología kárstica.

**Lapiaz:** También llamado *lenar*, es posiblemente la forma inicial más sencilla de karst embrionario que puede degenerar, posteriormente en dolinas. Se presentan, generalmente, como un conjunto de pequeñas acanaladuras o surcos estrechos (desde centímetros – microlapiaz – hasta 1 metro – megalapiaz –) separadas por crestas, a menudo agudas; o bien por orificios tubulares, "nidos de abejas" etc. Aparecen normalmente en superficies más o menos inclinadas y ausentes de vegetación.

**Lugar espeleológico:** Lugares donde puede tener la espeleología, tales como:

- a) Cavidades subterráneas de origen natural de tamaño suficiente para que ingrese una o más personas que pueden o no estar conectadas con el exterior.
- b) Geoformas externas generadas por la disolución y/o colapso de rocas (dolinas, poljés, lapiazes, sumideros, surgencias) durante procesos de karstificación.
- c) Cavidades subterráneas de origen natural en la roca no calcárea formadas por procesos geológicos estructurales de alteración o disolución de minerales que componen las rocas, y
- d) Cavidades subterráneas de origen natural con la presencia de biodiversidad cavernícola.

**Material espeleológico:** Objetos o animales que se encuentran en lugares espeleológicos y están entendidos como:

- a) **Espeleotemas o espeleolitos:** Conjunto de las formaciones y depósitos propios de la entrada o del interior de las cavidades subterráneas, generadas por precipitación de distintos compuestos químicos, generalmente carbonato de calcio. Por ejemplo: estalactitas, estalagmitas, precipitados calcáreos, etc.

<p><b>b) Fósiles:</b> Material paleontológico localizado en cavidades subterráneas.</p> <p><b>c) Biodiversidad cavernícola:</b> Especies que habitan las cavernas. Toda la fauna y flora; bien sean animales, hongos, plantas o microorganismos, ya sean troglóbios, troglófilos o troglóxenos.</p> <p><b>d) Material de interés arqueológico:</b> Restos humanos, de vasijas, herramientas, textiles u otros vestigios de culturas pasadas encontradas en las cavidades subterráneas.</p> <p><b>Sistema kárstico:</b> Corresponde a las distintas morfologías del relieve desarrolladas a partir de procesos de karstificación sobre rocas calizas, teniendo expresión tanto en superficie (sistema exokárstico) como en el subsuelo (sistema endokárstico), presentando diferentes elementos como espeleotemas, lapiazes, dolinas, simas, abrigos rocosos, cuevas, cavernas, sistemas subterráneos, surgencias y exurgencias, sumideros, entre otros. También llamado paisaje kárstico o simplemente <i>karst</i>.</p> <p><b>Sistema pseudo kárstico:</b> Corresponde a las mismas morfologías del relieve que constituyen los sistemas kársticos, pero generadas a partir de procesos de karstificación desarrollados sobre rocas distintas a las calizas. Un ejemplo de esto son las cavidades formadas en areniscas por erosión o por fracturas, o en el caso de rocas máficas y ultramáficas por la alteración de sus minerales al estar expuestos a la intemperie. Incluye también las cavidades generadas por otros procesos tales como los túneles de lavas.</p> <p><b>Sima:</b> Cavidad, generalmente en roca calcárea, abierta al exterior mediante pozo o conducto vertical o en pronunciada pendiente, originada por un proceso erosivo kárstico o derrumbe del techo de una cavidad.</p> <p><b>Sistema subterráneo:</b> Cavidades abiertas, a veces sin comunicación subterránea, en una región kárstica o pseudo kárstica con uniformidad geológica y geomorfológica.</p> <p><b>Sumidero:</b> Desagüe natural en simas y dolinas con actividad hídrica, en las cuales, a causa de la disolución, la capacidad absorbente de la forma kárstica va en aumento y el fluido se encauza direccionalmente. La absorción viene a ser lenta (dolina) o muy rápida (sima); o bien por fracturas con capacidad de absorber rápidamente, o bien por áreas de disolución que desvían la corriente superficial y la conducen subterráneamente por largos y cortos trechos para devolverla a la superficie.</p> <p><b>Surgencias y exurgencias:</b> Son los manantiales o fugas de agua permanente o intermitente, de alto o bajo caudal.</p>	<p><b>a) Surgencias:</b> Entran cursos de agua que penetran en el subsuelo.</p> <p><b>b) Exurgencias:</b> Salen manaderos de agua subterránea o manantiales.</p> <p><b>Troglóbios:</b> Especies restringidas al medio subterráneo, en general con adaptaciones y en aislamiento. Por ejemplo: muchos invertebrados diminutos, cangrejos, peces y otros vertebrados.</p> <p><b>Troglóxenos:</b> Son especies que necesitan regresar periódicamente a la superficie para completar su ciclo de vida, cuya principal limitante es el alimento, como es el caso de murciélagos, guácharos, algunos opiliones, grillos, roedores, sapos, o cavernícolas facultativos, capaces de completar su ciclo de vida tanto en el medio subterráneo como epigeo, con poblaciones en ambos sistemas. Por ejemplo, algunos peces y cangrejos.</p> <p><b>ARTÍCULO 3°. Patrimonio Espeleológico:</b> Conjunto de elementos y procesos asociados a los sistemas kársticos y pseudo kársticos, tanto a nivel superficial como del subsuelo, que dan cuenta de la importancia y valor de estos espacios naturales desde la perspectiva ecológica, paisajística, biológica, arqueológica, cultural, hidrológica, geológica y paleontológica, y que por lo tanto son objeto de protección, conservación, aprovechamiento sostenible y coexistencia con otras actividades económicas. Se destacan como parte del patrimonio espeleológico lo definido como lugares espeleológicos y material espeleológico.</p> <p>Se consagran paisajes y ecosistemas kársticos, pseudo kársticos y cavernarios hipogeos y epigeos, así como las microcuencas que los irrigan, dentro del territorio nacional, continental y acuático, como espacios de interés natural objeto de protección especial en dimensiones biológica, ambiental, ecosistémica y paisajística; geológica, paleontológica, antropológica, arqueológica, turística y cultural en el territorio nacional.</p> <p><b>ARTÍCULO 4°. Medidas.</b> A partir de las disposiciones antes establecidas, el Gobierno nacional estructurará e implementará una política pública integral para la conservación, estudio científico, restauración, identificación y posibles usos sostenibles del patrimonio espeleológico colombiano.</p> <p>El Gobierno nacional estructurará e implementará una mesa de trabajo liderada por el Ministerio de Ambiente y Desarrollo Sostenible, quien tendrá a su cargo la secretaría técnica; por el Ministerio de Cultura, el Ministerio de Ciencia, Tecnología e Innovación, el Ministerio de Minas y Energía, el Servicio Geológico Colombiano SGC, Parques Nacionales Naturales de Colombia; Instituciones de Educación Superior reconocidas legalmente por el</p>
<p>Ministerio de Educación Nacional y Grupos de Investigación reconocidos por el Ministerio de Ciencia, Tecnología e Innovación, con programas académicos y líneas de investigación desarrolladas en ecosistemas kársticos, pseudo kársticos y cavernarios hipogeos y epigeos; y Asociaciones de Espeleología legalmente constituidas y dedicadas a la actividad espeleológica en Colombia. Esta mesa contará con el acompañamiento de comunidades y organizaciones campesinas, indígenas, afrodescendientes, entre otras, de los territorios que contengan los mencionados ecosistemas, y organizaciones no gubernamentales (ONG), para establecer los parámetros a ser tenidos en cuenta dentro de un programa nacional que propenda por la protección y conservación de los paisajes y ecosistemas kársticos, pseudo kársticos y cavernarios hipogeos y epigeos presentes en el subsuelo dentro del territorio nacional, continental y acuático; sus formaciones geológicas y sus materiales naturales bióticos y abióticos.</p> <p>Definirá las acciones necesarias para establecer una gobernanza ambiental que vincule a las comunidades habitantes de los territorios que contienen ecosistemas kársticos, pseudo kársticos y cavernarios hipogeos y epigeos, con las entidades territoriales, las autoridades ambientales según jurisdicción y demás del Gobierno nacional que por sus funciones, deban vincularse al proceso.</p> <p>Desarrollará y documentará las actividades de Investigación y Desarrollo I+D orientadas a la conservación, conocimiento, valoración, y uso sostenible del patrimonio espeleológico colombiano, garantizando procesos de ciencia participativa, a través de instituciones de investigación vinculadas al Ministerio de Ambiente y Desarrollo Sostenible, a las Corporaciones Autónomas Regionales y de Desarrollo Sostenible, al Sistema Nacional de Áreas Protegidas – SINAP, y a los institutos de investigación del Sistema Nacional Ambiental SINA. A través de estas instituciones se adelantarán y documentarán actividades de participación ciudadana, considerando procesos de ciencia participativa, cuyos datos recogidos deberán ser publicados en el Sistema de Información Ambiental de Colombia – SIAC.</p> <p>Regulará las actividades de espeleología técnica y creará un Observatorio del Patrimonio Espeleológico, con el objeto de adelantar acciones de inventario y registro, creando el Catastro Espeleológico Nacional, el Sistema Único Nacional de Nomenclatura Espeleológica y la creación del Sistema de Información Espeleológica, cuya información relacionada a los componentes bióticos y abióticos deberá ser publicada en el Sistema de Información Ambiental de Colombia – SIAC, según corresponda.</p> <p>Articlará, estructurará y adoptará las medidas específicas de protección de los valores biológicos, ecosistémicos, geológicos, geomorfológicos, paleontológicos, históricos, antropológicos, arqueológicos y faunísticos, en paisajes y ecosistemas kársticos, pseudo</p>	<p>kársticos y cavernarios hipogeos y epigeos, dentro del territorio nacional tanto continental como acuático.</p> <p>Definirá los parámetros y criterios ambientales para determinar las necesidades de protección de las áreas naturales que comprenden el patrimonio espeleológico colombiano, las cuales podrían ser objeto de declaratoria como área protegida en cualquiera de sus categorías u otra medida de conservación.</p> <p>El Ministerio de Minas y Energía y el Servicio Geológico Colombiano SGC, se articularán a esta política.</p> <p>El Instituto Colombiano de Antropología e Historia ICANH como entidad adscrita al Ministerio de Cultura y dotada de personería jurídica, con patrimonio independiente, autonomía administrativa y financiera y de carácter científico, en su calidad de máxima autoridad en patrimonio arqueológico de la Nación, se articulará a esta política por medio de acciones específicas de protección de valores históricos, antropológicos, arqueológicos y culturales que puedan hallarse en áreas que comprendan patrimonio espeleológico.</p> <p>El Ministerio de Comercio, Industria y Turismo, se articulará a esta política por medio de estrategias y acciones que regulen las actividades de espeleoturismo bajo criterios de seguridad para el turista, el desarrollo de guías de buenas prácticas ambientales vinculantes para los operadores turísticos que desarrollen actividades turísticas en ecosistemas kársticos y pseudo kársticos presentes en el subsuelo y en la superficie y la mitigación del estrés antrópico que pueda generarse sobre el patrimonio espeleológico. Para ello, articulará representantes de comunidades y organizaciones locales campesinas, indígenas, afrodescendientes, entre otras, de los territorios que contengan los mencionados ecosistemas, garantizando la participación de la economía local comunitaria en los proyectos de espeleoturismo que se desarrollen.</p> <p>El Gobierno Nacional a través del Ministerio de Ambiente y Desarrollo Sostenible, previa coordinación con el Ministerio de Minas y Energía, tendrá un plazo de un (1) año a partir de la entrada en vigencia de la presente Ley, para reglamentar el contenido del presente artículo.</p> <p><b>Parágrafo 1°. De acuerdo con esta política pública, las autoridades ambientales competentes declararán como Áreas Protegidas aquellas que comprendan patrimonio espeleológico colombiano, de conformidad con los criterios establecidos para la declaratoria de áreas protegidas, y demás disposiciones del Sector Ambiente y Desarrollo Sostenible que resulten aplicables. Esta disposición en ningún caso permitirá tratamientos</b></p>

distintos a los consagrados en la legislación vigente para las áreas protegidas del Sistema de Parques Nacionales Naturales.

**Parágrafo 2°.** En el marco de esta política, y de conformidad con las categorías de áreas protegidas integrantes del Sistema Nacional de Áreas Protegidas SINAP, el Gobierno Nacional establecerá disposiciones específicas para el patrimonio espeleológico colombiano en materia de sus usos permitidos, así como de prohibiciones y de sanciones por infringirlas.

**Parágrafo 3°.** El Gobierno Nacional, a través del Ministerio de Ambiente y Desarrollo Sostenible, el Instituto de Antropología e Historia (ICANH), el Servicio Geológico Colombiano (SGC), el Instituto de Investigación de Recursos Biológicos Alexander Von Humboldt, las universidades y los Institutos de Investigación, junto con las demás instituciones de carácter educativo e investigativo, de ordenamiento territorial y agremiaciones legalmente constituidas y reconocidas, por esta ley liderarán la articulación, estructuración y adopción de medidas específicas de protección de los valores biológicos, ecosistémicos, geológicos, geomorfológicos, paleontológicos, históricos, antropológicos, arqueológicos y faunísticos, en paisajes y ecosistemas kársticos, pseudo kársticos y cavernarios hipogeos y epigeos, dentro del territorio nacional tanto continental como marino.

**Parágrafo 4°.** Esta política será objeto de evaluación y actualización cada cinco (5) años por parte de la comunidad científica, la comunidad espeleológica, y las entidades públicas con responsabilidades en su formulación e implementación.

**ARTÍCULO 5°. Vigencias y derogatorias.** La presente ley rige a partir de la fecha de su promulgación y publicación en el Diario Oficial, y deroga las disposiciones que le sean contrarias.

De los Honorables Congressistas:

  
**IVÁN DARIÓ AGUDELO ZAPATA**  
 Senador de la República  
 Conciliador

  
**ADRIANA GÓMEZ MILLÁN**  
 Representante a la cámara  
 Conciliadora

**INFORME DE CONCILIACIÓN DEL PROYECTO DE LEY NÚMERO 171 DE 2021  
 SENADO – 362 DE 2020 CÁMARA**

*por medio de la cual se protegen los ecosistemas de manglar y se dictan otras disposiciones.*

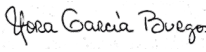


<p>Bogotá D.C., 08 de junio de 2022.</p> <p>Doctor.  <b>JUAN DIEGO GÓMEZ JIMÉNEZ</b>                  Presidente                  Senado de la República                  Ciudad.</p> <p>Doctora.  <b>JENNIFER KRISTIN ARIAS FALLA</b>                  Presidenta                  Cámara de Representantes                  Ciudad.</p> <p>ASUNTO: Informe de Conciliación del <b>Proyecto de Ley No.171 DE 2021 Senado – 362 de 2020 Cámara</b> "Por medio de la cual se protegen los ecosistemas de manglar y se dictan otras disposiciones".</p> <p>Apreciados presidentes;</p> <p>En atención de lo dispuesto por el artículo 161 de la Constitución Política, los artículos 186, 187 y 188 de la Ley 5 de 1992 y la honrosa designación que nos hicieran las Mesa Directivas de ambas células legislativas, de manera atenta nos permitimos rendir informe de conciliación sobre el proyecto de Ley de la referencia bajo los siguientes términos:</p> <p>Resulta necesario resaltar que, el <b>Proyecto de Ley No.171 DE 2021 Senado – 362 de 2020 Cámara</b> "Por medio de la cual se protegen los ecosistemas de manglar y se dictan otras disposiciones" tuvo pequeñas modificaciones a lo largo de su trámite legislativo, razón por la cual, los textos aprobados en las Plenarias de la Cámara de Representantes y del Senado de la República son diferentes, y es por lo que se debe surtir el trámite de discusión y votación del presente informe de conciliación.</p> <p>Para efectos de claridad, nos permitimos exponer y hacer constar los articulados aprobados en cada cámara y el texto definitivo adoptado por la Comisión de Conciliación y que, de manera respetuosa, le solicitamos aprobar a las Plenarias del Senado de la República y la Cámara de Representantes:</p>	<table border="1"> <thead> <tr> <th data-bbox="841 1470 1040 1591">TEXTO DEFINITIVO PLENARIA CÁMARA, Proyecto de Ley No 171 de 2021 Senado, 362 de 2020 Cámara.</th> <th data-bbox="1040 1470 1240 1591">TEXTO DEFINITIVO PLENARIA SENADO, Proyecto de Ley No 171 de 2021 Senado, 362 de 2020 Cámara.</th> <th data-bbox="1240 1470 1450 1591">TEXTO ADOPTADO EN LA CONCILIACIÓN</th> </tr> </thead> <tbody> <tr> <td data-bbox="841 1591 1040 1780"> <p><b>TÍTULO</b></p> <p>"POR MEDIO DE LA CUAL SE PROTEGEN LOS ECOSISTEMAS DE MANGLAR Y SE DICTAN OTRAS DISPOSICIONES.</p> </td> <td data-bbox="1040 1591 1240 1780"> <p><b>TÍTULO</b></p> <p>"POR MEDIO DE LA CUAL SE PROTEGEN LOS ECOSISTEMAS DE MANGLAR Y SE DICTAN OTRAS DISPOSICIONES</p> </td> <td data-bbox="1240 1591 1450 1780"> <p>Sin modificación.</p> <p><b>TÍTULO</b></p> <p>"POR MEDIO DE LA CUAL SE PROTEGEN LOS ECOSISTEMAS DE MANGLAR Y SE DICTAN OTRAS DISPOSICIONES</p> </td> </tr> <tr> <td data-bbox="841 1780 1040 1986"> <p><b>Artículo 1°. Objeto.</b> Objeto de la ley. La ley tiene por objeto garantizar la protección de los ecosistemas de manglar, planificar su manejo y aprovechamiento e impulsar la conservación y restauración donde haya sido afectado.</p> </td> <td data-bbox="1040 1780 1240 1986"> <p><b>Artículo 1°. Objeto de la ley.</b> La ley tiene por objeto garantizar la protección de los ecosistemas de manglar, planificar su manejo y aprovechamiento e impulsar la conservación y restauración donde haya sido afectado.</p> </td> <td data-bbox="1240 1780 1450 1986"> <p>Sin modificación.</p> <p><b>Artículo 1°. Objeto.</b> Objeto de la ley. La ley tiene por objeto garantizar la protección de los ecosistemas de manglar, planificar su manejo y aprovechamiento e impulsar la conservación y restauración donde haya sido afectado.</p> </td> </tr> <tr> <td data-bbox="841 1986 1040 2413"> <p><b>Artículo2° Definiciones.</b> Para la aplicación de la presente Ley, se adoptarán las siguientes definiciones: <b>Manglar:</b> ecosistema que se emplaza en zonas costeras por lo cual depende de un adecuado balance halohídrico, su componente ecológico se caracteriza por una matriz arbórea estructurada por especies de mangles, que interactúa con otros elementos florísticos y fánicos terrestres y acuáticos (que habitan allí de manera permanente o durante</p> </td> <td data-bbox="1040 1986 1240 2413"> <p><b>Artículo2° Definiciones.</b> Para la aplicación de la presente Ley, se adoptarán las siguientes definiciones: <b>Manglar:</b> ecosistema que se emplaza en zonas costeras por lo cual depende de un adecuado balance halohídrico, su componente ecológico se caracteriza por una matriz arbórea estructurada por especies de mangles, que interactúa con otros elementos florísticos y fánicos terrestres y acuáticos (que habitan allí de manera permanente o durante</p> </td> <td data-bbox="1240 1986 1450 2413"> <p>Sin modificación.</p> <p><b>Artículo2° Definiciones.</b> Para la aplicación de la presente Ley, se adoptarán las siguientes definiciones: <b>Manglar:</b> ecosistema que se emplaza en zonas costeras por lo cual depende de un adecuado balance halohídrico, su componente ecológico se caracteriza por una matriz arbórea estructurada por especies de mangles, que interactúa con otros elementos florísticos y fánicos terrestres y acuáticos (que habitan allí de manera permanente o durante algunas etapas de su vida), además de</p> </td> </tr> </tbody> </table>	TEXTO DEFINITIVO PLENARIA CÁMARA, Proyecto de Ley No 171 de 2021 Senado, 362 de 2020 Cámara.	TEXTO DEFINITIVO PLENARIA SENADO, Proyecto de Ley No 171 de 2021 Senado, 362 de 2020 Cámara.	TEXTO ADOPTADO EN LA CONCILIACIÓN	<p><b>TÍTULO</b></p> <p>"POR MEDIO DE LA CUAL SE PROTEGEN LOS ECOSISTEMAS DE MANGLAR Y SE DICTAN OTRAS DISPOSICIONES.</p>	<p><b>TÍTULO</b></p> <p>"POR MEDIO DE LA CUAL SE PROTEGEN LOS ECOSISTEMAS DE MANGLAR Y SE DICTAN OTRAS DISPOSICIONES</p>	<p>Sin modificación.</p> <p><b>TÍTULO</b></p> <p>"POR MEDIO DE LA CUAL SE PROTEGEN LOS ECOSISTEMAS DE MANGLAR Y SE DICTAN OTRAS DISPOSICIONES</p>	<p><b>Artículo 1°. Objeto.</b> Objeto de la ley. La ley tiene por objeto garantizar la protección de los ecosistemas de manglar, planificar su manejo y aprovechamiento e impulsar la conservación y restauración donde haya sido afectado.</p>	<p><b>Artículo 1°. Objeto de la ley.</b> La ley tiene por objeto garantizar la protección de los ecosistemas de manglar, planificar su manejo y aprovechamiento e impulsar la conservación y restauración donde haya sido afectado.</p>	<p>Sin modificación.</p> <p><b>Artículo 1°. Objeto.</b> Objeto de la ley. La ley tiene por objeto garantizar la protección de los ecosistemas de manglar, planificar su manejo y aprovechamiento e impulsar la conservación y restauración donde haya sido afectado.</p>	<p><b>Artículo2° Definiciones.</b> Para la aplicación de la presente Ley, se adoptarán las siguientes definiciones: <b>Manglar:</b> ecosistema que se emplaza en zonas costeras por lo cual depende de un adecuado balance halohídrico, su componente ecológico se caracteriza por una matriz arbórea estructurada por especies de mangles, que interactúa con otros elementos florísticos y fánicos terrestres y acuáticos (que habitan allí de manera permanente o durante</p>	<p><b>Artículo2° Definiciones.</b> Para la aplicación de la presente Ley, se adoptarán las siguientes definiciones: <b>Manglar:</b> ecosistema que se emplaza en zonas costeras por lo cual depende de un adecuado balance halohídrico, su componente ecológico se caracteriza por una matriz arbórea estructurada por especies de mangles, que interactúa con otros elementos florísticos y fánicos terrestres y acuáticos (que habitan allí de manera permanente o durante</p>	<p>Sin modificación.</p> <p><b>Artículo2° Definiciones.</b> Para la aplicación de la presente Ley, se adoptarán las siguientes definiciones: <b>Manglar:</b> ecosistema que se emplaza en zonas costeras por lo cual depende de un adecuado balance halohídrico, su componente ecológico se caracteriza por una matriz arbórea estructurada por especies de mangles, que interactúa con otros elementos florísticos y fánicos terrestres y acuáticos (que habitan allí de manera permanente o durante algunas etapas de su vida), además de</p>
TEXTO DEFINITIVO PLENARIA CÁMARA, Proyecto de Ley No 171 de 2021 Senado, 362 de 2020 Cámara.	TEXTO DEFINITIVO PLENARIA SENADO, Proyecto de Ley No 171 de 2021 Senado, 362 de 2020 Cámara.	TEXTO ADOPTADO EN LA CONCILIACIÓN											
<p><b>TÍTULO</b></p> <p>"POR MEDIO DE LA CUAL SE PROTEGEN LOS ECOSISTEMAS DE MANGLAR Y SE DICTAN OTRAS DISPOSICIONES.</p>	<p><b>TÍTULO</b></p> <p>"POR MEDIO DE LA CUAL SE PROTEGEN LOS ECOSISTEMAS DE MANGLAR Y SE DICTAN OTRAS DISPOSICIONES</p>	<p>Sin modificación.</p> <p><b>TÍTULO</b></p> <p>"POR MEDIO DE LA CUAL SE PROTEGEN LOS ECOSISTEMAS DE MANGLAR Y SE DICTAN OTRAS DISPOSICIONES</p>											
<p><b>Artículo 1°. Objeto.</b> Objeto de la ley. La ley tiene por objeto garantizar la protección de los ecosistemas de manglar, planificar su manejo y aprovechamiento e impulsar la conservación y restauración donde haya sido afectado.</p>	<p><b>Artículo 1°. Objeto de la ley.</b> La ley tiene por objeto garantizar la protección de los ecosistemas de manglar, planificar su manejo y aprovechamiento e impulsar la conservación y restauración donde haya sido afectado.</p>	<p>Sin modificación.</p> <p><b>Artículo 1°. Objeto.</b> Objeto de la ley. La ley tiene por objeto garantizar la protección de los ecosistemas de manglar, planificar su manejo y aprovechamiento e impulsar la conservación y restauración donde haya sido afectado.</p>											
<p><b>Artículo2° Definiciones.</b> Para la aplicación de la presente Ley, se adoptarán las siguientes definiciones: <b>Manglar:</b> ecosistema que se emplaza en zonas costeras por lo cual depende de un adecuado balance halohídrico, su componente ecológico se caracteriza por una matriz arbórea estructurada por especies de mangles, que interactúa con otros elementos florísticos y fánicos terrestres y acuáticos (que habitan allí de manera permanente o durante</p>	<p><b>Artículo2° Definiciones.</b> Para la aplicación de la presente Ley, se adoptarán las siguientes definiciones: <b>Manglar:</b> ecosistema que se emplaza en zonas costeras por lo cual depende de un adecuado balance halohídrico, su componente ecológico se caracteriza por una matriz arbórea estructurada por especies de mangles, que interactúa con otros elementos florísticos y fánicos terrestres y acuáticos (que habitan allí de manera permanente o durante</p>	<p>Sin modificación.</p> <p><b>Artículo2° Definiciones.</b> Para la aplicación de la presente Ley, se adoptarán las siguientes definiciones: <b>Manglar:</b> ecosistema que se emplaza en zonas costeras por lo cual depende de un adecuado balance halohídrico, su componente ecológico se caracteriza por una matriz arbórea estructurada por especies de mangles, que interactúa con otros elementos florísticos y fánicos terrestres y acuáticos (que habitan allí de manera permanente o durante algunas etapas de su vida), además de</p>											

<p>algunas etapas de su vida), además de relacionarse con el componente físico, conformado por agua, suelo y atmósfera.</p> <p><b>Uso sostenible:</b> uso humano de un ecosistema a fin de que pueda producir un beneficio para las generaciones presentes, manteniendo al mismo tiempo su potencial para satisfacer las necesidades y aspiraciones de las generaciones futuras.</p> <p><b>Zonificación:</b> herramienta que establece la estrategia de manejo de las áreas del sistema socioecológico a partir de divisiones espaciales del territorio, de acuerdo con principios de agrupamiento de índole ecológico, social, económico y de gestión en pro de alcanzar el escenario definido.</p> <p><b>Sistema socioecológico de manglar:</b> corresponde a un sistema socioecológico, en el que el componente natural (ecosistema de manglar) y social interactúan y han evolucionado conjuntamente (en algunos casos), pues las prácticas de pesca, recolección de crustáceos y moluscos, cacería, extracción de: madera, leña y plantas medicinales,</p>	<p>algunas etapas de su vida), además de relacionarse con el componente físico, conformado por agua, suelo y atmósfera.</p> <p><b>Uso sostenible:</b> uso humano de un ecosistema a fin de que pueda producir un beneficio para las generaciones presentes, manteniendo al mismo tiempo su potencial para satisfacer las necesidades y aspiraciones de las generaciones futuras.</p> <p><b>Zonificación:</b> herramienta que establece la estrategia de manejo de las áreas del sistema socioecológico a partir de divisiones espaciales del territorio, de acuerdo con principios de agrupamiento de índole ecológico, social, económico y de gestión en pro de alcanzar el escenario definido.</p> <p><b>Sistema socioecológico de manglar:</b> corresponde a un sistema socioecológico, en el que el componente natural (ecosistema de manglar) y social interactúan y han evolucionado conjuntamente (en algunos casos), pues las prácticas de pesca, recolección de crustáceos y moluscos, cacería, extracción de: madera, leña y plantas</p>	<p>relacionarse con el componente físico, conformado por agua, suelo y atmósfera</p> <p><b>Uso sostenible:</b> uso humano de un ecosistema a fin de que pueda producir un beneficio para las generaciones presentes, manteniendo al mismo tiempo su potencial para satisfacer las necesidades y aspiraciones de las generaciones futuras.</p> <p><b>Zonificación:</b> herramienta que establece la estrategia de manejo de las áreas del sistema socioecológico a partir de divisiones espaciales del territorio, de acuerdo con principios de agrupamiento de índole ecológico, social, económico y de gestión en pro de alcanzar el escenario definido.</p> <p><b>Sistema socioecológico de manglar:</b> corresponde a un sistema socioecológico, en el que el componente natural (ecosistema de manglar) y social interactúan y han evolucionado conjuntamente (en algunos casos), pues las prácticas de pesca, recolección de crustáceos y moluscos, cacería, extracción de: madera, leña y plantas medicinales, y transporte, entre otras actividades que se ejercen en estos, han entretreído</p>	<p>y transporte, entre otras actividades que se ejercen en estos, han e</p> <p><b>Artículo 3°. Ordenamiento del ecosistema de manglar.</b> Los manglares en Colombia deben ser objeto de estudios constantes que contemplen su caracterización, diagnóstico y zonificación y posterior formulación de lineamientos para su manejo.</p> <p>El resultado de estas labores se definirá en el marco de las siguientes categorías de zonificación, así:</p> <p><b>Zona de preservación:</b> corresponde a aquellas áreas de manglar que, por su composición, estructura y función, mantienen unos bajos estados de alteración, alta productividad biótica, ubicación estratégica y unos servicios ecosistémicos relevantes e insustituibles, y deberán ser manejadas para evitar su alteración, degradación y/o pérdida por acciones humanas directas o indirectas, de tal manera que se mantengan íntegras ecológicamente y</p>	<p>medicinales, y transporte, entre otras actividades que se ejercen en estos, han entretreído entre lo natural y lo social estrechos e indivisibles vínculos.</p> <p><b>Artículo 3°. Ordenamiento del ecosistema de manglar.</b> Los manglares en Colombia deben ser objeto de estudios constantes que contemplen su caracterización, diagnóstico y zonificación y posterior formulación de lineamientos para su manejo.</p> <p>El resultado de estas labores se definirá en el marco de las siguientes categorías de zonificación, así:</p> <p><b>Zona de preservación:</b> corresponde a aquellas áreas de manglar que, por su composición, estructura y función, mantienen unos bajos estados de alteración, alta productividad biótica, ubicación estratégica y unos servicios ecosistémicos relevantes e insustituibles, y deberán ser manejadas para evitar su alteración, degradación y/o pérdida por acciones humanas directas o indirectas, de tal manera que se mantengan íntegras ecológicamente y</p>	<p>entre lo natural y lo social estrechos e indivisibles vínculos.</p> <p>Sin modificación.</p> <p><b>Artículo 3°. Ordenamiento del ecosistema de manglar.</b> Los manglares en Colombia deben ser objeto de estudios constantes que contemplen su caracterización, diagnóstico y zonificación y posterior formulación de lineamientos para su manejo.</p> <p>El resultado de estas labores se definirá en el marco de las siguientes categorías de zonificación, así:</p> <p><b>Zona de preservación:</b> corresponde a aquellas áreas de manglar que, por su composición, estructura y función, mantienen unos bajos estados de alteración, alta productividad biótica, ubicación estratégica y unos servicios ecosistémicos relevantes e insustituibles, y deberán ser manejadas para evitar su alteración, degradación y/o pérdida por acciones humanas directas o indirectas, de tal manera que se mantengan íntegras ecológicamente y</p>
<p>permitan la expresión de los procesos naturales en las condiciones más primitivas posibles.</p> <p><b>Zona de uso sostenible:</b> corresponde a aquellas áreas de manglar que por su estado de conservación, apropiada oferta de recursos forestales, fánicos (terrestres y acuáticos), y demanda por parte de comunidades que tradicionalmente han dependido de estos, deberán ser manejados al amparo del uso sostenible, conciliando el mantenimiento de la función ecológica, la capacidad productiva y los servicios ecosistémicos que brinda el manglar con la posibilidad de dar solución a las necesidades de las comunidades directamente relacionados con este sistema socioecológico.</p> <p><b>Zona de restauración:</b> corresponde a aquellas áreas de manglar que por: su composición, estructura y función mantienen unos altos niveles de alteración, presencia de tensionantes e interrupción de servicios y/o funciones ecosistémicas, y que deberán ser manejadas a través de intervenciones de restauración, rehabilitación o recuperación ecológica. Las zonas de restauración son transitorias, una vez alcancen el estado de conservación deseado (definido como el</p>	<p>permitan la expresión de los procesos naturales en las condiciones más primitivas posibles.</p> <p><b>Zona de uso sostenible:</b> corresponde a aquellas áreas de manglar que por su estado de conservación, apropiada oferta de recursos forestales, fánicos (terrestres y acuáticos), y demanda por parte de comunidades que tradicionalmente han dependido de estos, deberán ser manejados al amparo del uso sostenible, conciliando el mantenimiento de la función ecológica, la capacidad productiva y los servicios ecosistémicos que brinda el manglar con la posibilidad de dar solución a las necesidades de las comunidades directamente relacionados con este sistema socioecológico.</p> <p><b>Zona de restauración:</b> corresponde a aquellas áreas de manglar que por: su composición, estructura y función mantienen unos altos niveles de alteración, presencia de tensionantes e interrupción de servicios y/o funciones ecosistémicas, y que deberán ser manejadas a través de intervenciones de restauración, rehabilitación o recuperación ecológica. Las zonas de restauración son transitorias, una vez alcancen el estado de conservación deseado</p>	<p>permitan la expresión de los procesos naturales en las condiciones más primitivas posibles.</p> <p><b>Zona de uso sostenible:</b> corresponde a aquellas áreas de manglar que por su estado de conservación, apropiada oferta de recursos forestales, fánicos (terrestres y acuáticos), y demanda por parte de comunidades que tradicionalmente han dependido de estos, deberán ser manejados al amparo del uso sostenible, conciliando el mantenimiento de la función ecológica, la capacidad productiva y los servicios ecosistémicos que brinda el manglar con la posibilidad de dar solución a las necesidades de las comunidades directamente relacionados con este sistema socioecológico.</p> <p><b>Zona de restauración:</b> corresponde a aquellas áreas de manglar que por: su composición, estructura y función mantienen unos altos niveles de alteración, presencia de tensionantes e interrupción de servicios y/o funciones ecosistémicas, y que deberán ser manejadas a través de intervenciones de restauración, rehabilitación o recuperación ecológica. Las zonas de</p>	<p>ecosistema de referencia) se asignarán a la categoría que corresponda (con base por ejemplo en los servicios ecosistémicos que se pretenden recuperar).</p> <p><b>Parágrafo:</b> El proceso de ordenamiento del ecosistema de manglar deberá contar con la participación y concertación de las comunidades locales campesinas, indígenas, raizales y negras para la zonificación de áreas de preservación, uso sostenible y restauración.</p> <p><b>Artículo 4°. La zonificación de manglares como determinante ambiental.</b> La zonificación y el régimen de usos adoptada en los ecosistemas de manglar por parte del Ministerio de Ambiente y Desarrollo Sostenible, bajo los estudios hechos por las CAR, se consideran determinantes ambientales que constituyen normas de superior jerarquía en el marco de la elaboración, actualización y adopción de los planes de ordenamiento territorial de los municipios y distritos.</p> <p><b>Parágrafo:</b> La zonificación deberá realizarse de</p>	<p>(definido como el ecosistema de referencia) se asignarán a la categoría que corresponda (con base por ejemplo en los servicios ecosistémicos que se pretenden recuperar).</p> <p><b>Parágrafo:</b> El proceso de ordenamiento del ecosistema de manglar deberá contar con la participación y concertación de las comunidades locales campesinas, indígenas, raizales y negras para la zonificación de áreas de preservación, uso sostenible y restauración.</p> <p><b>Artículo 4°. La zonificación de manglares como determinante ambiental.</b> La zonificación y el régimen de usos adoptada en los ecosistemas de manglar por parte del Ministerio de Ambiente y Desarrollo Sostenible, bajo los estudios hechos por las CAR, se consideran determinantes ambientales que constituyen normas de superior jerarquía en el marco de la elaboración, actualización y adopción de los planes de ordenamiento territorial de los municipios y distritos.</p> <p><b>Parágrafo:</b> La zonificación deberá realizarse de</p>	<p>restauración son transitorias, una vez alcancen el estado de conservación deseado (definido como el ecosistema de referencia) se asignarán a la categoría que corresponda (con base por ejemplo en los servicios ecosistémicos que se pretenden recuperar).</p> <p><b>Parágrafo:</b> El proceso de ordenamiento del ecosistema de manglar deberá contar con la participación y concertación de las comunidades locales campesinas, indígenas, raizales y negras para la zonificación de áreas de preservación, uso sostenible y restauración.</p> <p>Sin modificación</p> <p><b>Artículo 4°. La zonificación de manglares como determinante ambiental.</b> La zonificación y el régimen de usos adoptada en los ecosistemas de manglar por parte del Ministerio de Ambiente y Desarrollo Sostenible, bajo los estudios hechos por las CAR, se consideran determinantes ambientales que constituyen normas de superior jerarquía en el marco de la elaboración, actualización y adopción de los planes de ordenamiento territorial de los municipios y distritos.</p> <p><b>Parágrafo:</b> La zonificación deberá realizarse de</p>

<p>manera participativa y concertada con las comunidades e instituciones locales, para orientar los planes, programas y proyectos que garanticen el ordenamiento y manejo de los ecosistemas de manglar.</p>	<p>manera participativa y concertada con las comunidades e instituciones locales, para orientar los planes, programas y proyectos que garanticen el ordenamiento y manejo de los ecosistemas de manglar.</p>	<p>manera participativa y concertada con las comunidades e instituciones locales, para orientar los planes, programas y proyectos que garanticen el ordenamiento y manejo de los ecosistemas de manglar.</p>	<p><b>pública e interés social.</b> Los proyectos, obras o actividades de utilidad pública e interés social que intervengan áreas de manglar deberán elaborar, presentar e implementar acciones de compensación por pérdida de biodiversidad que contemplen la restauración ecológica en áreas de manglar, para lo cual deberán tener en consideración las reglamentaciones y orientaciones definidas en documentos técnicos y/o guías por el Ministerio de Ambiente y Desarrollo Sostenible que regulen la materia o las normas que la modifique o la sustituya.</p>	<p><b>pública e interés social.</b> En los casos en que sea estrictamente necesario realizar proyectos, obras o actividades de utilidad pública e interés social que intervengan áreas de manglar, y no exista otra alternativa para dar solución a la problemática, las entidades públicas o privadas deberán elaborar, presentar e implementar acciones de compensación por pérdida de biodiversidad que contemplen la restauración ecológica en áreas de manglar, para lo cual deberán tener en consideración las reglamentaciones y orientaciones definidas en documentos técnicos y/o guías por el Ministerio de Ambiente y Desarrollo Sostenible que regulen la materia o las normas que la modifique o la sustituya.</p> <p><b>Parágrafo 1:</b> Respecto a los proyectos, obras y actividades de utilidad pública e interés social en ecosistemas de manglar deberá primar el principio de precaución contemplado en la Ley 99 de 1993, ante las perspectivas de daños graves e irreversibles.</p> <p><b>Parágrafo 2:</b> El Ministerio de Ambiente y Desarrollo Sostenible en la reglamentación que expida con relación a lo dispuesto en el presente artículo, deberá establecer los proyectos, obras y actividades que están</p>	<p><b>pública e interés social.</b> En los casos en que sea estrictamente necesario realizar proyectos, obras o actividades de utilidad pública e interés social que intervengan áreas de manglar, y no exista otra alternativa para dar solución a la problemática, las entidades públicas o privadas deberán elaborar, presentar e implementar acciones de compensación por pérdida de biodiversidad que contemplen la restauración ecológica en áreas de manglar, para lo cual deberán tener en consideración las reglamentaciones y orientaciones definidas en documentos técnicos y/o guías por el Ministerio de Ambiente y Desarrollo Sostenible que regulen la materia o las normas que la modifique o la sustituya.</p> <p><b>Parágrafo 1:</b> Respecto a los proyectos, obras y actividades de utilidad pública e interés social en ecosistemas de manglar deberá primar el principio de precaución contemplado en la Ley 99 de 1993, ante las perspectivas de daños graves e irreversibles.</p> <p><b>Parágrafo 2:</b> El Ministerio de Ambiente y Desarrollo Sostenible en la reglamentación que expida con relación a lo dispuesto en el presente artículo, deberá establecer los proyectos, obras y actividades que están</p>
<p><b>Artículo 5°. Uso y aprovechamiento de los manglares.</b> Según la zonificación definida para cada área, en los ecosistemas de manglar se deberán establecer los usos y sus consecuentes actividades permitidas como uso principal, compatible y condicionado. En ningún caso se permitirán actividades mineras, exploración, explotación, de hidrocarburos, acuicultura y pesca industrial de arrastres en las zonas de manglares o sus zonas amortiguadoras y de transición. <b>Parágrafo:</b> Respecto a los proyectos, obras y actividades de utilidad pública en ecosistemas de manglar deberá primar el principio de precaución contemplado en la Ley 99 de 1993, ante las perspectivas de daños graves e irreversibles.</p>	<p><b>Artículo 5°. Uso y aprovechamiento de los manglares.</b> Según la zonificación definida para cada área, en los ecosistemas de manglar se deberán establecer los usos y sus consecuentes actividades permitidas como uso principal, compatible y condicionado.  En ningún caso se permitirán actividades mineras, exploración, explotación de hidrocarburos, acuicultura y pesca industrial de arrastres, o cualquier otra que derive en el cambio de uso del suelo en las zonas de manglares o sus zonas amortiguadoras y de transición.</p>	<p><b>Artículo 5°. Uso y aprovechamiento de los manglares.</b> Según la zonificación definida para cada área, en los ecosistemas de manglar se deberán establecer los usos y sus consecuentes actividades permitidas como uso principal, compatible y condicionado.  En ningún caso se permitirán actividades mineras, exploración, explotación de hidrocarburos, acuicultura y pesca industrial de arrastres, o cualquier otra que derive en el cambio de uso del suelo en las zonas de manglares o sus zonas amortiguadoras y de transición.</p>	<p><b>Artículo 6. Obligación de restauración de ecosistemas de manglar intervenidos por proyectos, obras o actividades de utilidad</b></p>	<p><b>Artículo 6. Obligación de restauración de ecosistemas de manglar intervenidos por proyectos, obras o actividades de utilidad</b></p>	<p><b>Artículo 6. Obligación de restauración de ecosistemas de manglar intervenidos por proyectos, obras o actividades de utilidad</b></p>
<p><b>Artículo 6. Obligación de restauración de ecosistemas de manglar intervenidos por proyectos, obras o actividades de utilidad</b></p>	<p><b>Artículo 6°. Obligación de restauración de ecosistemas de manglar intervenidos por proyectos, obras o actividades de utilidad</b></p>	<p><b>Artículo 6°. Obligación de restauración de ecosistemas de manglar intervenidos por proyectos, obras o actividades de utilidad</b></p>	<p>autoridades ambientales que tengan jurisdicción sobre ecosistemas de manglar elaborarán e implementarán un programa regional de restauración que se incorporará al instrumento normativo de caracterización, diagnóstico y zonificación de los manglares.</p> <p><b>Parágrafo:</b> El Gobierno Nacional, a través del Sistema General de Regalías destinará, de acuerdo a los planes de restauración, recursos a las Corporaciones Autónomas para atender las afectaciones que sufran los sistemas de manglares por ciclones tropicales, huracanes y/o sequías.</p>	<p>autoridades ambientales que tengan jurisdicción sobre ecosistemas de manglar elaborarán e implementarán un programa regional de ordenamiento, caracterización, diagnóstico y zonificación de los manglares.</p> <p><b>Parágrafo:</b> Las Entidades Territoriales con cargo a los recursos de las Asignaciones Directas, Asignación para la Inversión Local, y el 60% Asignación de Inversión Regional en cabeza de los departamentos del SGR o las Corporaciones Autónomas Regionales que sean beneficiarias de Asignaciones Directas del SGR, podrán financiar proyectos para atender las afectaciones que generan la pérdida y degradación del manglar, como por ejemplo el cambio de uso de suelo, la modificación de la dinámica hídrica, los eventos naturales como erosión costera y ascenso del nivel del mar, entre otros, para lo cual se deberá aplicar el ciclo de proyectos de inversión y demás disposiciones desarrolladas en la Ley 2056 de 2020 así como las normas que la reglamenten, adicionen o sustituyan.</p>	<p>autoridades ambientales que tengan jurisdicción sobre ecosistemas de manglar elaborarán e implementarán un programa regional de ordenamiento, caracterización, diagnóstico y zonificación de los manglares.</p> <p><b>Parágrafo:</b> Las Entidades Territoriales con cargo a los recursos de las Asignaciones Directas, Asignación para la Inversión Local, y el 60% Asignación de Inversión Regional en cabeza de los departamentos del SGR o las Corporaciones Autónomas Regionales que sean beneficiarias de Asignaciones Directas del SGR, podrán financiar proyectos para atender las afectaciones que generan la pérdida y degradación del manglar, como por ejemplo el cambio de uso de suelo, la modificación de la dinámica hídrica, los eventos naturales como erosión costera y ascenso del nivel del mar, entre otros, para lo cual se deberá aplicar el ciclo de proyectos de inversión y demás disposiciones desarrolladas en la Ley 2056 de 2020 así como las normas que la reglamenten, adicionen o sustituyan.</p>
<p><b>Artículo 7. Plan Nacional para la restauración de los manglares.</b> El Ministerio de Medio Ambiente y Desarrollo Sostenible, creará un Comité Científico integrado por los institutos de investigación y en especial del Instituto de Investigaciones Marinas y Costeras José Benito Vives de Andrés – Invemar, representantes de la CARs, representantes de las diferentes universidades que estén trabajando sobre el tema y representantes de las comunidades costeras, elaborarán y publicarán un Plan Nacional para la restauración ecológica de manglares, que dictará los lineamientos técnicos para las acciones de restauración que se adelanten en el territorio nacional y los mecanismos para la implementación de los programas regionales de restauración.</p>	<p><b>Artículo 7°. Plan Nacional para la restauración de los manglares.</b> El Ministerio de Medio Ambiente y Desarrollo Sostenible, creará un Comité Científico integrado por los institutos de investigación y en especial del Instituto de Investigaciones Marinas y Costeras José Benito Vives de Andrés – Invemar, Representantes de la CARs, representante de las diferentes universidades que estén trabajando sobre el tema y representantes de la comunidades costeras, elaborarán y publicarán un Plan Nacional para la restauración ecológica de manglares, que dictará los lineamientos técnicos para las acciones de restauración que se adelanten en el territorio nacional y los mecanismos para la implementación de los programas regionales de restauración.</p>	<p><b>Artículo 7°. Plan Nacional para la restauración de los manglares.</b> El Ministerio de Medio Ambiente y Desarrollo Sostenible, creará un Comité Científico integrado por los institutos de investigación y en especial del Instituto de Investigaciones Marinas y Costeras José Benito Vives de Andrés – Invemar, Representantes de la CARs, representante de las diferentes universidades que estén trabajando sobre el tema y representantes de la comunidades costeras, elaborarán y publicarán un Plan Nacional para la restauración ecológica de manglares, que dictará los lineamientos técnicos para las acciones de restauración que se adelanten en el territorio nacional y los mecanismos para la implementación de los programas regionales de restauración.</p>	<p><b>Artículo 9°. Día Nacional del Manglar.</b> Defínase el</p>	<p><b>Artículo 9°. Día Nacional del Manglar.</b> Defínase el</p>	<p><b>Artículo 9°. Día Nacional del Manglar.</b> Defínase el</p>
<p><b>Artículo 8. Programas Regionales para la restauración de los manglares.</b> Las</p>	<p><b>Artículo 8°. Programas Regionales para la restauración de los manglares.</b> Las</p>	<p><b>Artículo 8°. Programas Regionales para la restauración de los manglares.</b> Las</p>	<p><b>Artículo 9. Día Nacional del Manglar.</b> Defínase el</p>	<p><b>Artículo 9. Día Nacional del Manglar.</b> Defínase el</p>	<p><b>Artículo 9. Día Nacional del Manglar.</b> Defínase el</p>



<p>26 de julio como el día del Manglar. Las Corporaciones Autónomas Regionales, las de Desarrollo Sostenible y Parques Nacionales Naturales que tengan zonas de manglares, convocarán a todas las autoridades locales, incluyendo las Entidades Territoriales, y a la ciudadanía en general, todos los 26 de julio de cada año para evidenciar los avances de los Programas Regionales de Restauración de los Manglares.</p>	<p>26 de julio como el día del Manglar. Las Corporaciones Autónomas Regionales, las de Desarrollo Sostenible y Parques Nacionales Naturales que tengan zonas de manglares, convocarán a todas las autoridades locales, incluyendo las Entidades Territoriales, y a la ciudadanía en general, todos los 26 de julio de cada año para evidenciar los avances de los Programas Regionales de Restauración de los Manglares.</p>	<p>26 de julio como el día del Manglar. Las Corporaciones Autónomas Regionales, las de Desarrollo Sostenible y Parques Nacionales Naturales que tengan zonas de manglares, convocarán a todas las autoridades locales, incluyendo las Entidades Territoriales, y a la ciudadanía en general, todos los 26 de julio de cada año para evidenciar los avances de los Programas Regionales de Restauración de los Manglares.</p>	<p>bienes y servicios que presta, y qué se debe hacer para conservarlos. De igual manera hará uso de las Tecnologías de Información (TIC) y podrá vincular a centros de investigación y universidades.</p>	<p>institucional del sector educativo formal y deberá comunicar adecuadamente las características del manglar, su ubicación, los bienes y servicios que presta, las tradiciones, usos y costumbres, así como qué se debe hacer para conservarlos. De igual manera hará uso de las Tecnologías de Información (TIC) y podrá vincular a centros de investigación y universidades.</p>	<p>marco de la autonomía institucional del sector educativo formal y deberá comunicar adecuadamente las características del manglar, su ubicación, los bienes y servicios que presta, las tradiciones, usos y costumbres, así como qué se debe hacer para conservarlos. De igual manera hará uso de las Tecnologías de Información (TIC) y podrá vincular a centros de investigación y universidades.</p>
<p><b>Artículo 10. Estrategia Nacional de Conocimiento del Manglar.</b> El Gobierno Nacional, en cabeza de los Ministerios de Ambiente y Desarrollo Sostenibles y de Educación Nacional, en coordinación con las Corporaciones Autónomas Regionales que tienen jurisdicción en áreas de manglar, diseñarán e implementarán una estrategia de divulgación y educación sobre la importancia de los manglares, para las comunidades que habitan y los visitantes de las zonas de manglar.  Esta estrategia de divulgación y educación deberá desarrollarse en el marco de la autonomía institucional del sector educativo formal y deberá comunicar adecuadamente las características del manglar, su ubicación, los</p>	<p><b>Artículo 10º. Estrategia Nacional de Conocimiento del Manglar.</b> El Gobierno Nacional, en cabeza de los Ministerios de Ambiente y Desarrollo Sostenibles y de Educación Nacional, en coordinación con las Corporaciones Autónomas Regionales y las organizaciones de comunidades locales campesinas, indígenas, raizales y negras que tienen jurisdicción en áreas de manglar, diseñarán e implementarán una estrategia de divulgación y educación sobre la importancia de los manglares, para las comunidades que habitan y los visitantes de las zonas de manglar.  Esta estrategia de divulgación y educación deberá desarrollarse en el marco de la autonomía</p>	<p>Se acoge el texto de Senado. <b>Artículo 10º. Estrategia Nacional de Conocimiento del Manglar.</b> El Gobierno Nacional, en cabeza de los Ministerios de Ambiente y Desarrollo Sostenibles y de Educación Nacional, en coordinación con las Corporaciones Autónomas Regionales y las organizaciones de comunidades locales campesinas, indígenas, raizales y negras que tienen jurisdicción en áreas de manglar, diseñarán e implementarán una estrategia de divulgación y educación sobre la importancia de los manglares, para las comunidades que habitan y los visitantes de las zonas de manglar.  Esta estrategia de divulgación y educación deberá desarrollarse en el</p>	<p><b>Artículo 11. Sobre la investigación científica, la generación de capacidades, y el sistema de monitoreo del ecosistema de manglar.</b> El Instituto de Investigaciones Marinas y Costeras José Benito Vives de Andrés – Invemar- como secretario de la Red de Centros de Investigación Marina de Colombia, promoverá la participación y colaboración entre las entidades que desarrollan actividades de investigación en los litorales y los mares colombianos especialmente en el manglar, propendiendo por el aprovechamiento racional de la capacidad científica de que dispone el país en este campo.  El Instituto de Investigaciones Marinas y Costeras José Benito</p>	<p><b>Artículo 11. Sobre la investigación científica, la generación de capacidades, y el sistema de monitoreo del ecosistema de manglar.</b> El Instituto de Investigaciones Marinas y Costeras José Benito Vives de Andrés – Invemar- como secretario de la Red de Centros de Investigación Marina de Colombia, promoverá la participación y colaboración entre las entidades que desarrollan actividades de investigación en los litorales y los mares colombianos especialmente en el manglar, propendiendo por el aprovechamiento racional de la capacidad científica de que dispone el país en este campo.  El Instituto de Investigaciones Marinas y Costeras José Benito</p>	<p><b>Artículo 11. Sobre la investigación científica, la generación de capacidades, y el sistema de monitoreo del ecosistema de manglar.</b> El Instituto de Investigaciones Marinas y Costeras José Benito Vives de Andrés – Invemar- como secretario de la Red de Centros de Investigación Marina de Colombia, promoverá la participación y colaboración entre las entidades que desarrollan actividades de investigación en los litorales y los mares colombianos especialmente en el manglar, propendiendo por el aprovechamiento racional de la capacidad científica de que dispone el país en este campo.  El Instituto de Investigaciones Marinas y Costeras José Benito</p>
<p>Vives de Andrés – Invemar- junto con Red Colombiana de Estuario y Manglares elaborará e implementará un programa de investigación e innovación y fortalecimiento de capacidades para diferentes grupos de interés en el ecosistema de manglar, para lo cual contará con el apoyo del Ministerio de Ambiente y Desarrollo Sostenible y del conjunto de autoridades ambientales con injerencia en el manglar.</p>	<p>Vives de Andrés – Invemar junto con Red Colombiana de Estuarios y Manglares elaborará e implementará un programa de investigación e innovación y fortalecimiento de capacidades para diferentes grupos de interés en el ecosistema de manglar, para lo cual contará con el apoyo del Ministerio de Ambiente y Desarrollo Sostenible y del conjunto de autoridades ambientales con injerencia en el manglar.</p>	<p>Vives de Andrés – Invemar junto con Red Colombiana de Estuarios y Manglares elaborará e implementará un programa de investigación e innovación y fortalecimiento de capacidades para diferentes grupos de interés en el ecosistema de manglar, para lo cual contará con el apoyo del Ministerio de Ambiente y Desarrollo Sostenible y del conjunto de autoridades ambientales con injerencia en el manglar.</p>	<p>nacional de restauración de manglares del que trata el artículo 8, impulsarán y promoverán la formulación y presentación de proyectos dirigidos a la conservación, restauración y aprovechamiento sostenible de manglares en las diferentes convocatorias dirigidas por el Ministerio de Ambiente y Desarrollo Sostenible.</p>	<p>nacional de restauración de manglares del que trata el artículo 8, impulsarán y promoverán con las organizaciones de comunidades locales campesinas, indígenas, raizales y negras la formulación y presentación de proyectos dirigidos a la conservación, restauración y aprovechamiento sostenible de manglares en las diferentes convocatorias dirigidas por el Ministerio de Medio Ambiente y Desarrollo Sostenible</p>	<p>nacional de restauración de manglares del que trata el artículo 8, impulsarán y promoverán con las organizaciones de comunidades locales campesinas, indígenas, raizales y negras la formulación y presentación de proyectos dirigidos a la conservación, restauración y aprovechamiento sostenible de manglares en las diferentes convocatorias dirigidas por el Ministerio de Medio Ambiente y Desarrollo Sostenible</p>
<p>Las Corporaciones Autónomas Regionales tendrán como guía para el monitoreo, la administración, gestión, reporte y custodia de información sobre las áreas de manglar, las orientaciones y normativas expedidas por el Ministerio de Ambiente y Desarrollo Sostenible.</p>	<p>Las Corporaciones Autónomas Regionales tendrán como guía para el monitoreo, la administración, gestión, reporte y custodia de información sobre las áreas de manglar, las orientaciones y normativas expedidas por el Ministerio de Ambiente y Desarrollo Sostenible.</p>	<p>Las Corporaciones Autónomas Regionales tendrán como guía para el monitoreo, la administración, gestión, reporte y custodia de información sobre las áreas de manglar, las orientaciones y normativas expedidas por el Ministerio de Ambiente y Desarrollo Sostenible.</p>	<p><b>Artículo 14.</b> Se declara obligatorio y de interés público la forestación y reforestación del Ecosistema de Manglar, el Gobierno Nacional destinará en el Proyecto de ley del Presupuesto General de la Nación una partida para la realización de las actividades encaminadas a la protección y conservación del Manglar.</p>	<p><b>Artículo 14.</b> Se declara obligatorio y de interés público la restauración ecológica del Ecosistema de Manglar. El Gobierno Nacional destinará en el proyecto de ley del Presupuesto General de la Nación una partida para realizar actividades encaminadas a la conservación, a través del uso sostenible, preservación, restauración y generación de conocimiento en el manglar.</p>	<p>Se acoge el texto de Senado. <b>Artículo 14.</b> Se declara obligatorio y de interés público la restauración ecológica del Ecosistema de Manglar. El Gobierno Nacional destinará en el proyecto de ley del Presupuesto General de la Nación una partida para realizar actividades encaminadas a la conservación, a través del uso sostenible, preservación, restauración y generación de conocimiento en el manglar.</p>
<p><b>Artículo 12.</b> En caso de que los manglares se encuentren al interior de alguna área protegida o zona amortiguadora en el territorio nacional, las medidas de conservación establecidas en este proyecto no excluirán las medidas de protección para dichas zonas.</p>	<p><b>Artículo 12.</b> En caso de que los manglares se encuentren al interior de alguna área protegida o zona amortiguadora en el territorio nacional, las medidas de conservación establecidas en este proyecto no excluirán las medidas de protección para dichas zonas.</p>	<p>Sin modificación. <b>Artículo 12.</b> En caso de que los manglares se encuentren al interior de alguna área protegida o zona amortiguadora en el territorio nacional, las medidas de conservación establecidas en este proyecto no excluirán las medidas de protección para dichas zonas.</p>	<p><b>Artículo 15. (NUEVO)</b> Las autoridades ambientales con jurisdicción en el Golfo de Morrosquillo deberán priorizar en sus planes de gestión y acción proyectos en pro de la conservación del manglar, a través de estrategias de manejo como el uso sostenible, la preservación y la restauración del manglar.</p>	<p><b>Artículo 15.</b> Las autoridades ambientales con jurisdicción en el Golfo de Morrosquillo deberán priorizar en sus planes de gestión y acción proyectos en pro de la conservación del manglar, a través de estrategias de manejo como el uso sostenible, la preservación y la restauración del manglar</p>	<p>Se acoge el texto de senado. <b>Artículo 15.</b> Las autoridades ambientales con jurisdicción en el Golfo de Morrosquillo deberán priorizar en sus planes de gestión y acción proyectos en pro de la conservación del manglar, a través de estrategias de manejo como el uso sostenible, la preservación y la restauración del manglar</p>
<p><b>Artículo 13.</b> Las Secretarías de Medio Ambiente de las entidades territoriales del orden departamental y municipal, en armonía con el plan</p>	<p><b>Artículo 13.</b> Las Secretarías de Medio Ambiente de las entidades territoriales del orden departamental y municipal, en armonía con el plan</p>	<p><b>Artículo 13.</b> Las Secretarías de Medio Ambiente de las entidades territoriales del orden departamental y municipal, en armonía con el plan</p>			

<p><b>Artículo 16. (NUEVO)</b> Se autoriza al Gobierno Nacional para asignar los recursos para la implementación y ejecución de la presente Ley. De conformidad con la normativa vigente, las erogaciones que se causen con ocasión de la implementación y ejecución de la presente ley deberán consultar la situación fiscal de la Nación, la disponibilidad de recursos y ajustarse al Marco de Gasto de Mediano Plazo de cada sector involucrado, en consonancia con el Marco Fiscal de Mediano Plazo y las normas orgánicas de presupuesto.</p>	<p>Se acoge el texto de Senado. <b>Artículo 16.</b> Se autoriza al Gobierno Nacional para asignar los recursos para la implementación y ejecución de la presente Ley. De conformidad con la normativa vigente, las erogaciones que se causen con ocasión de la implementación y ejecución de la presente ley deberán consultar la situación fiscal de la Nación, la disponibilidad de recursos y ajustarse al Marco de Gasto de Mediano Plazo de cada sector involucrado, en consonancia con el Marco Fiscal de Mediano Plazo y las normas orgánicas de presupuesto.</p>	<p>Se acoge el texto de Senado. <b>Artículo 16.</b> Se autoriza al Gobierno Nacional para asignar los recursos para la implementación y ejecución de la presente Ley. De conformidad con la normativa vigente, las erogaciones que se causen con ocasión de la implementación y ejecución de la presente ley deberán consultar la situación fiscal de la Nación, la disponibilidad de recursos y ajustarse al Marco de Gasto de Mediano Plazo de cada sector involucrado, en consonancia con el Marco Fiscal de Mediano Plazo y las normas orgánicas de presupuesto.</p>	<p>pertinentes Contemplar acciones para mitigar los efectos de la erosión costera, cambio climático, fenómeno del niño y la niña, entre otros, y todos aquellos que se presenten en las zonas marino costeras.</p>	<p>pertinentes Contemplar acciones para mitigar los efectos de la erosión costera, cambio climático, fenómeno del niño y la niña, entre otros, y todos aquellos que se presenten en las zonas marino costeras.</p>	<p>pertinentes Contemplar acciones para mitigar los efectos de la erosión costera, cambio climático, fenómeno del niño y la niña, entre otros, y todos aquellos que se presenten en las zonas marino costeras.</p>
<p><b>Artículo 17. (NUEVO)</b> Las Entidades Territoriales deberán realizar los ajustes pertinentes de los Planes de Ordenamiento Territorial – POT y de los Esquemas de Ordenamiento Territorial EOT, conforme lo contemplado en la presente ley para otorgarle una efectiva protección a los bienes y ecosistemas marinos, estuarios y manglares.</p> <p><b>PARÁGRAFO.</b> Las Entidades Territoriales encargadas de la planificación y prevención de desastres, en coordinación con las entidades nacional</p>	<p>Se acoge el texto de Senado. <b>Artículo 17.</b> Las Entidades Territoriales deberán realizar los ajustes pertinentes de los Planes de Ordenamiento Territorial – POT y de los Esquemas de Ordenamiento Territorial EOT, conforme lo contemplado en la presente ley para otorgarle una efectiva protección a los bienes y ecosistemas marinos, estuarios y manglares.</p> <p><b>PARÁGRAFO.</b> Las Entidades Territoriales encargadas de la planificación y prevención de desastres, en coordinación con las entidades nacional</p>	<p>Se acoge el texto de Senado. <b>Artículo 17.</b> Las Entidades Territoriales deberán realizar los ajustes pertinentes de los Planes de Ordenamiento Territorial – POT y de los Esquemas de Ordenamiento Territorial EOT, conforme lo contemplado en la presente ley para otorgarle una efectiva protección a los bienes y ecosistemas marinos, estuarios y manglares.</p> <p><b>PARÁGRAFO.</b> Las Entidades Territoriales encargadas de la planificación y prevención de desastres, en coordinación con las entidades nacional</p>	<p><b>Artículo 18 (NUEVO).</b> Protección, autorización de actividades de bajo impacto y transición de las actividades de sustento y fomento económico de las comunidades manglares. En el marco de las disposiciones conferidas en la presente ley, especialmente las definidas en los artículos 3°, 5° y 6°, se deberá caracterizar y brindar a las comunidades el tiempo, la formación y los medios para que estas puedan adaptarse a los procesos de preservación, uso sostenible y restauración, para lograr una transición gradual y diferenciada por tipo de actor.</p>	<p>Se acoge el texto de Senado. <b>Artículo 18.</b> Protección, autorización de actividades de bajo impacto y transición de las actividades de sustento y fomento económico de las comunidades manglares. En el marco de las disposiciones conferidas en la presente ley, especialmente las definidas en los artículos 3°, 5° y 6°, se deberá caracterizar y brindar a las comunidades el tiempo, la formación y los medios para que estas puedan adaptarse a los procesos de preservación, uso sostenible y restauración, para lograr una transición gradual y diferenciada por tipo de actor.</p>	<p>Se acoge el texto de Senado. <b>Artículo 18.</b> Protección, autorización de actividades de bajo impacto y transición de las actividades de sustento y fomento económico de las comunidades manglares. En el marco de las disposiciones conferidas en la presente ley, especialmente las definidas en los artículos 3°, 5° y 6°, se deberá caracterizar y brindar a las comunidades el tiempo, la formación y los medios para que estas puedan adaptarse a los procesos de preservación, uso sostenible y restauración, para lograr una transición gradual y diferenciada por tipo de actor.</p>
<p>Podrá permitirse la continuación de las actividades productivas de bajo impacto, incluyendo las actividades tradicionales y artesanales; haciendo uso de las buenas prácticas que cumplan con los estándares ambientales, especialmente aquellas que representen la única actividad productiva familiar y de sustento para las comunidades.</p>	<p>Podrá permitirse la continuación de las actividades productivas de bajo impacto, incluyendo las actividades tradicionales y artesanales; haciendo uso de las buenas prácticas que cumplan con los estándares ambientales, especialmente aquellas que representen la única actividad productiva familiar y de sustento para las comunidades.</p>	<p>Podrá permitirse la continuación de las actividades productivas de bajo impacto, incluyendo las actividades tradicionales y artesanales; haciendo uso de las buenas prácticas que cumplan con los estándares ambientales, especialmente aquellas que representen la única actividad productiva familiar y de sustento para las comunidades.</p>	<p style="text-align: center;"><b>PROPOSICIÓN</b></p> <p>Con base en las consideraciones presentadas, los conciliadores del Senado de la República y la Cámara de Representantes rinden informe del <b>el Proyecto de Ley No.171 DE 2021 Senado – 362 de 2020 Cámara “Por medio de la cual se protegen los ecosistemas de manglar y se dictan otras disposiciones”</b> y se solicita a la Plenaria de cada corporación que ponga en consideración el texto conciliado que se presenta a continuación.</p> <p>De los Honorables Congresistas,</p> <div style="display: flex; justify-content: space-around;"> <div style="text-align: center;">   <b>Nora García Burgos</b>                      Senadora de la República                 </div> <div style="text-align: center;">   <b>Karen Violette Cure Corcione</b>                      Representante a la Cámara.                 </div> </div> <div style="text-align: center; margin-top: 20px;">   <b>María Del Rosario Guerra</b>                      Senadora de la República                 </div>		
<p>Las actividades productivas de bajo impacto, de restauración y ambientalmente sostenibles, se deberán ceñir a los lineamientos que para el efecto establezca el Ministerio de Agricultura y el Ministerio de Ambiente y Desarrollo Sostenible.</p>	<p>Las actividades productivas de bajo impacto, de restauración y ambientalmente sostenibles, se deberán ceñir a los lineamientos que para el efecto establezca el Ministerio de Agricultura y el Ministerio de Ambiente y Desarrollo Sostenible.</p>	<p>Las actividades productivas de bajo impacto, de restauración y ambientalmente sostenibles, se deberán ceñir a los lineamientos que para el efecto establezca el Ministerio de Agricultura y el Ministerio de Ambiente y Desarrollo Sostenible.</p>			

## TEXTO CONCILIADO

PROYECTO DE LEY No.171 DE 2021 SENADO – 362 DE 2020 CÁMARA “POR MEDIO DE LA CUAL SE PROTEGEN LOS ECOSISTEMAS DE MANGLAR Y SE DICTAN OTRAS DISPOSICIONES”.

## EL CONGRESO DE COLOMBIA

## DECRETA:

**Artículo 1°. Objeto de la ley.** La ley tiene por objeto garantizar la protección de los ecosistemas de manglar, planificar su manejo y aprovechamiento e impulsar la conservación y restauración donde haya sido afectado.

**Artículo 2°. Definiciones.** Para la aplicación de la presente Ley, se adoptarán las siguientes definiciones:

**Manglar:** ecosistema que se emplaza en zonas costeras por lo cual depende de un adecuado balance halohídrico, su componente ecológico se caracteriza por una matriz arbórea estructurada por especies de mangles, que interactúa con otros elementos florísticos y fúnicos terrestres y acuáticos (que habitan allí de manera permanente o durante algunas etapas de su vida), además de relacionarse con el componente físico, conformado por agua, suelo y atmósfera.

**Uso sostenible:** uso humano de un ecosistema a fin de que pueda producir un beneficio para las generaciones presentes, manteniendo al mismo tiempo su potencial para satisfacer las necesidades y aspiraciones de las generaciones futuras.

**Zonificación:** herramienta que establece la estrategia de manejo de las áreas del sistema socioecológico a partir de divisiones espaciales del territorio, de acuerdo con principios de agrupamiento de índole ecológico, social, económico y de gestión en pro de alcanzar el escenario definido.

**Sistema socioecológico de manglar:** corresponde a un sistema socioecológico, en el que el componente natural (ecosistema de manglar) y social interactúan y han evolucionado conjuntamente (en algunos casos), pues las prácticas de pesca, recolección de crustáceos y moluscos, cacería, extracción de: madera, leña y plantas medicinales, y transporte, entre otras actividades que se ejercen en estos, han entretreído entre lo natural y lo social estrechos e indivisibles vínculos.

**Artículo 3°. Ordenamiento del ecosistema de manglar.** Los manglares en Colombia deben ser objeto de estudios constantes que contemplen su caracterización, diagnóstico y zonificación y posterior formulación de lineamientos para su manejo.

El resultado de estas labores se definirá en el marco de las siguientes categorías de zonificación, así:

**Zona de preservación:** corresponde a aquellas áreas de manglar que, por su composición, estructura y función, mantienen unos bajos estados de alteración, alta productividad biótica, ubicación estratégica y unos servicios ecosistémicos relevantes e insustituibles, y deberán ser manejadas para evitar su alteración, degradación y/o pérdida por acciones humanas directas o indirectas, de tal manera que se mantengan íntegras ecológicamente y permitan la expresión de los procesos naturales en las condiciones más primitivas posibles.

**Zona de uso sostenible:** corresponde a aquellas áreas de manglar que por su estado de conservación, apropiada oferta de recursos forestales, fúnicos (terrestres y acuáticos), y demanda por parte de comunidades que tradicionalmente han dependido de estos, deberán ser manejados al amparo del uso sostenible, conciliando el mantenimiento de la función ecológica, la capacidad productiva y los servicios ecosistémicos que brinda el manglar con la posibilidad de dar solución a las necesidades de las comunidades directamente relacionados con este sistema socioecológico.

**Zona de restauración:** corresponde a aquellas áreas de manglar que por: su composición, estructura y función mantienen unos altos niveles de alteración, presencia de tensionantes e interrupción de servicios y/o funciones ecosistémicas, y que deberán ser manejadas a través de intervenciones de restauración, rehabilitación o recuperación ecológica. Las zonas de restauración son transitorias, una vez alcancen el estado de conservación deseado (definido como el ecosistema de referencia) se asignarán a la categoría que corresponda (con base por ejemplo en los servicios ecosistémicos que se pretenden recuperar).

**Parágrafo:** El proceso de ordenamiento del ecosistema de manglar deberá contar con la participación y concertación de las comunidades locales campesinas, indígenas, raizales y negras para la zonificación de áreas de preservación, uso sostenible y restauración.

**Artículo 4°. La zonificación de manglares como determinante ambiental.** La zonificación y el régimen de usos adoptada en los ecosistemas de manglar por parte del Ministerio de Ambiente y Desarrollo Sostenible, bajo los estudios hechos por las CAR, se consideran determinantes ambientales que constituyen normas de superior jerarquía en el marco de la elaboración, actualización y adopción de los planes de ordenamiento territorial de los municipios y distritos.

**Parágrafo:** La zonificación deberá realizarse de manera participativa y concertada con las comunidades e instituciones locales, para orientar los planes, programas y proyectos que garanticen el ordenamiento y manejo de los ecosistemas de manglar.

**Artículo 5°. Uso y aprovechamiento de los manglares.** Según la zonificación definida para cada área, en los ecosistemas de manglar se deberán establecer los usos y sus consecuentes actividades permitidas como uso principal, compatible y condicionado.

En ningún caso se permitirán actividades mineras, exploración, explotación de hidrocarburos, acuicultura y pesca industrial de arrastres, o cualquier otra que derive en el cambio de uso del suelo en las zonas de manglares o sus zonas amortiguadoras y de transición.

**Artículo 6°. Obligación de restauración de ecosistemas de manglar intervenidos por proyectos, obras o actividades de utilidad pública e interés social.** En los casos en que sea estrictamente necesario realizar proyectos, obras o actividades de utilidad pública e interés social que intervengan áreas de manglar, y no exista otra alternativa para dar solución a la problemática, las entidades públicas o privadas deberán elaborar, presentar e implementar acciones de compensación por pérdida de biodiversidad que contemplen la restauración ecológica en áreas de manglar, para lo cual deberán tener en consideración las reglamentaciones y orientaciones definidas en documentos técnicos y/o guías por el Ministerio de Ambiente y Desarrollo Sostenible que regulen la materia o las normas que la modifique o la sustituya.

**Parágrafo 1:** Respecto a los proyectos, obras y actividades de utilidad pública e interés social en ecosistemas de manglar deberá primar el principio de precaución contemplado en la Ley 99 de 1993, ante las perspectivas de daños graves e irreversibles.

**Parágrafo 2:** El Ministerio de Ambiente y Desarrollo Sostenible en la reglamentación que expida con relación a lo dispuesto en el presente artículo, deberá establecer los proyectos, obras y actividades que están prohibidas en los ecosistemas de manglar, así como los demás usos que resulten incompatibles de acuerdo con el objetivo de conservación de esos ecosistemas y lo previsto en el plan de manejo debidamente adoptado.

**Artículo 7°. Plan Nacional para la restauración de los manglares.** El Ministerio de Medio Ambiente y Desarrollo Sostenible, creará un Comité Científico integrado por los institutos de investigación y en especial del Instituto de Investigaciones Marinas y Costeras José Benito Vives de Andrés –Invemar, Representantes de la CARs, representante de las diferentes universidades que estén trabajando sobre el tema y representantes de la comunidades costeras, elaborarán y publicarán un Plan Nacional para la restauración ecológica de manglares, que dictará los lineamientos técnicos para las acciones de restauración que se adelanten en el territorio nacional y los mecanismos para la implementación de los programas regionales de restauración.

**Artículo 8°. Programas Regionales para la restauración de los manglares.** Las autoridades ambientales que tengan jurisdicción sobre ecosistemas de manglar elaborarán e implementarán un programa regional de ordenamiento, caracterización, diagnóstico y zonificación de los manglares.

**Parágrafo:** Las Entidades Territoriales con cargo a los recursos de las Asignaciones Directas, Asignación para la Inversión Local, y el 60% Asignación de Inversión Regional en cabeza de los departamentos del SGR o las Corporaciones Autónomas Regionales que sean beneficiarias de Asignaciones Directas del SGR, podrán financiar proyectos para atender las afectaciones que generan la pérdida y degradación del manglar, como por

ejemplo el cambio de uso de suelo, la modificación de la dinámica hídrica, los eventos naturales como erosión costera y ascenso del nivel del mar, entre otros, para lo cual se deberá aplicar el ciclo de proyectos de inversión y demás disposiciones desarrolladas en la Ley 2056 de 2020 así como las normas que la reglamenten, adicionen o sustituyan.

**Artículo 9°. Día Nacional del Manglar.** Defínase el 26 de julio como el día del Manglar. Las Corporaciones Autónomas Regionales, las de Desarrollo Sostenible y Parques Nacionales Naturales que tengan zonas de manglares, convocarán a todas las autoridades locales, incluyendo las Entidades Territoriales, y a la ciudadanía en general, todos los 26 de julio de cada año para evidenciar los avances de los Programas Regionales de Restauración de los Manglares.

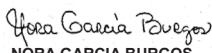


**Artículo 10°. Estrategia Nacional de Conocimiento del Manglar.** El Gobierno Nacional, en cabeza de los Ministerios de Ambiente y Desarrollo Sostenibles y de Educación Nacional, en coordinación con las Corporaciones Autónomas Regionales y las organizaciones de comunidades locales campesinas, indígenas, raizales y negras que tienen jurisdicción en áreas de manglar, diseñarán e implementarán una estrategia de divulgación y educación sobre la importancia de los manglares, para las comunidades que habitan y los visitantes de las zonas de manglar.

Esta estrategia de divulgación y educación deberá desarrollarse en el marco de la autonomía institucional del sector educativo formal y deberá comunicar adecuadamente las características del manglar, su ubicación, los bienes y servicios que presta, las tradiciones, usos y costumbres, así como qué se debe hacer para conservarlos. De igual manera hará uso de las Tecnologías de Información (TIC) y podrá vincular a centros de investigación y universidades.

**Artículo 11. Sobre la investigación científica, la generación de capacidades, y el sistema de monitoreo del ecosistema de manglar.** El Instituto de Investigaciones Marinas y Costeras José Benito Vives de Andrés – Invemar- como secretario de la Red de Centros de Investigación Marina de Colombia, promoverá la participación y colaboración entre las entidades que desarrollan actividades de investigación en los litorales y los mares colombianos especialmente en el manglar, dependiendo por el aprovechamiento racional de la capacidad científica de que dispone el país en este campo.

El Instituto de Investigaciones Marinas y Costeras José Benito Vives de Andrés – Invemar junto con Red Colombiana de Estuarios y Manglares elaborará e implementará un programa de investigación e innovación y fortalecimiento de capacidades para diferentes grupos de interés en el ecosistema de manglar, para lo cual contará con el apoyo del Ministerio de Ambiente y Desarrollo Sostenible y del conjunto de autoridades ambientales con injerencia en el manglar.

Las Corporaciones Autónomas Regionales tendrán como guía para el monitoreo, la administración, gestión, reporte y custodia de información sobre las áreas de manglar, las orientaciones y normativas expedidas por el Ministerio de Ambiente y Desarrollo Sostenible.

<p><b>Artículo 12.</b> En caso de que los manglares se encuentren al interior de alguna área protegida o zona amortiguadora en el territorio nacional, las medidas de conservación establecidas en este proyecto no excluirán las medidas de protección para dichas zonas.</p> <p><b>Artículo 13.</b> Las Secretarías de Medio Ambiente de las entidades territoriales del orden departamental y municipal, en armonía con el plan nacional de restauración de manglares del que trata el artículo 8, impulsarán y promoverán con las organizaciones de comunidades locales campesinas, indígenas, raizales y negras la formulación y presentación de proyectos dirigidos a la conservación, restauración y aprovechamiento sostenible de manglares en las diferentes convocatorias dirigidas por el Ministerio de Medio Ambiente y Desarrollo Sostenible.</p> <p><b>Artículo 14.</b> Se declara obligatorio y de interés público la restauración ecológica del Ecosistema de Manglar. El Gobierno Nacional destinará en el proyecto de ley del Presupuesto General de la Nación una partida para realizar actividades encaminadas a la conservación, a través del uso sostenible, preservación, restauración y generación de conocimiento en el manglar.</p> <p><b>Artículo 15.</b> Las autoridades ambientales con jurisdicción en el Golfo de Morrosquillo deberán priorizar en sus planes de gestión y acción proyectos en pro de la conservación del manglar, a través de estrategias de manejo como el uso sostenible, la preservación y la restauración del manglar.</p> <p><b>Artículo 16.</b> Se autoriza al Gobierno Nacional para asignar los recursos para la implementación y ejecución de la presente Ley. De conformidad con la normativa vigente, las erogaciones que se causen con ocasión de la implementación y ejecución de la presente ley deberán consultar la situación fiscal de la Nación, la disponibilidad de recursos y ajustarse al Marco de Gasto de Mediano Plazo de cada sector involucrado, en consonancia con el Marco Fiscal de Mediano Plazo y las normas orgánicas de presupuesto.</p> <p><b>Artículo 17.</b> Las Entidades Territoriales deberán realizar los ajustes pertinentes de los Planes de Ordenamiento Territorial – POT y de los Esquemas de Ordenamiento Territorial EOT, conforme lo contemplado en la presente ley para otorgarle una efectiva protección a los bienes y ecosistemas marinos, estuarios y manglares.</p> <p><b>PARÁGRAFO.</b> Las Entidades Territoriales encargadas de la planificación y prevención de desastres, en coordinación con las entidades nacional pertinentes Contemplar acciones para mitigar los efectos de la erosión costera, cambio climático, fenómeno del niño y la niña, entre otros, y todos aquellos que se presenten en las zonas marino costeras.</p> <p><b>Artículo 18. Protección, autorización de actividades de bajo impacto y transición de las actividades de sustento y fomento económico de las comunidades manglares.</b> En el marco de las disposiciones conferidas en la presente ley, especialmente las definidas en los artículos 3°, 5° y 6°, se deberá caracterizar y brindar a las comunidades el tiempo, la formación y los medios para que estas puedan adaptarse a los procesos de preservación, uso sostenible y restauración, para lograr una</p>	<p>transición gradual y diferenciada por tipo de actor.</p> <p>Podrá permitirse la continuación de las actividades productivas de bajo impacto, incluyendo las actividades tradicionales y artesanales; haciendo uso de las buenas prácticas que cumplan con los estándares ambientales, especialmente aquellas que representen la única actividad productiva familiar y de sustento para las comunidades.</p> <p>Las actividades productivas de bajo impacto, de restauración y ambientalmente sostenibles, se deberán ceñir a los lineamientos que para el efecto establezca el Ministerio de Agricultura y el Ministerio de Ambiente y Desarrollo Sostenible.</p> <p><b>Artículo 19. Vigencia.</b> La presente Ley rige a partir de su promulgación.</p> <p>De los Honorables Congresistas,</p> <div style="display: flex; justify-content: space-between;"> <div style="text-align: center;">   <b>NORA GARCIA BURGOS</b>                      Senadora de la República                 </div> <div style="text-align: center;">   <b>KAREN VIOLETTE CURE</b>                      Representante a la Cámara                 </div> </div> <div style="text-align: center; margin-top: 20px;">   <b>MARIA DEL ROSARIO GUERRA</b>                      Senadora de la República                 </div>
---	--

**CONTENIDO**

Gaceta número 664 - Miércoles, 8 de junio de 2022

**SENADO DE LA REPÚBLICA  
INFORMES DE CONCILIACIÓN**

Informe de conciliación al Proyecto de ley número 152 de 2020 Senado - 451 de 2022 Cámara, por la cual se crea el programa “Estado Contigo” para mujeres cabeza de familia, se fortalece el sistema de información para niños, niñas y adolescentes y se dictan otras disposiciones..... 1

Informe de conciliación del Proyecto de ley número 379 de 2021 Senado - 288 de 2020 Cámara, por medio de la cual la Nación se asocia al tricentésimo aniversario de la fundación del municipio de Cereté, departamento de Córdoba y se dictan otras disposiciones..... 6

Informe de conciliación al Proyecto de ley número 218 de 2020 Senado y 643 de 2021 Cámara, por medio de la cual se protege el patrimonio espeleológico colombiano..... 7

Informe de conciliación del Proyecto de ley número 171 de 2021 Senado – 362 de 2020 Cámara, por medio de la cual se protegen los ecosistemas de manglar y se dictan otras disposiciones..... 14