



# GACETA DEL CONGRESO

SENADO Y CÁMARA

(Artículo 36, Ley 5ª de 1992)

IMPRENTA NACIONAL DE COLOMBIA

www.imprenta.gov.co

ISSN 0123 - 9066

AÑO XXXII - N° 1163

Bogotá, D. C., miércoles, 30 de agosto de 2023

EDICIÓN DE 23 PÁGINAS

DIRECTORES:

GREGORIO ELJACH PACHECO  
SECRETARIO GENERAL DEL SENADO

www.secretariassenado.gov.co

JAIME LUIS LACOUTURE PEÑALOZA  
SECRETARIO GENERAL DE LA CÁMARA

www.camara.gov.co

RAMA LEGISLATIVA DEL PODER PÚBLICO

## SENADO DE LA REPÚBLICA

### PONENCIAS

#### PONENCIA PARA SEGUNDO DEBATE AL PROYECTO DE LEY NÚMERO 153 DE 2022 SENADO

*por la cual se establece el Régimen de Bienes de uso público marítimos y costeros, de autorizaciones marítimas para usos no portuarios, se dictan medidas para mitigar la erosión costera y se establecen otras disposiciones.*

PONENCIA PARA SEGUNDO DEBATE AL

PROYECTO DE LEY 153 DE 2022 SENADO

"Por la cual se establece el Régimen de Bienes de uso público marítimos y costeros, de autorizaciones marítimas para usos no portuarios, se dictan medidas para mitigar la erosión costera y se establecen otras disposiciones"

EXPOSICIÓN DE MOTIVOS

I. ANTECEDENTES DEL PROYECTO DE LEY

Este Proyecto de Ley fue radicado por los H. Senadores LAURA ESTER FORTICH SANCHEZ, JUAN FELIPE LEMOS URIBE, LORENA RIOS CUELLAR, JOHN JAIRO ROLDAN AVENDANO y los H. Representantes SILVIO CARRASQUILLA, DOLCEY OSCAR TORRES ROMERO, CLAUDIA PÉREZ GONZÁLEZ, ELIZABETH JAY-PANG DIAZ el día 30 agosto de 2022, ante la secretaria general del Senado de la República.

1. OBJETO DEL PROYECTO DE LEY.

El presente Proyecto de Ley tiene por objeto regular el régimen aplicable a los bienes de uso público marítimo-costero para usos no portuarios, su aprovechamiento sostenible, y el fortalecimiento de su administración en procura de la protección del medio marino.

Según Andrés Bello, autor del Código Civil Chileno, el cual fue trasladado a nuestra legislación, los bienes públicos se dividen en dos categorías: "Los unos pertenecen a individuos o a comunidades particulares –como a ciudades, monasterios, gremios– y se llaman bienes particulares; los otros a la comunidad entera y se llaman públicos.

Los bienes públicos son aquellos que poseen dos características centrales: son no excluibles y no rivales. Con la primera nos referimos a que a los usuarios potenciales no se les puede negar estos bienes, ya que están disponibles para todos. Al no poder excluir a alguien de su consumo, se dice que el pago de bienes de este tipo no está estrechamente relacionado con su demanda o consumo. Por lo tanto, cualquiera puede obtener beneficios del bien siempre que la naturaleza o los esfuerzos de otros lo suministren. La segunda característica implica que el uso o disfrute de un bien por parte de una persona no elimina su uso o disfrute por parte de otros. A pesar de ser utilizado por alguien, permanece disponible para el resto en cantidad y calidad no disminuidas. Esto significa que pueden ser consumidos conjunta y simultáneamente por muchas personas (Ostrom y Ostrom 1977).

En correspondencia los bienes de uso público son aquellos inmuebles que, siendo de dominio de la

Nación, una entidad territorial o de particulares, están destinados al uso de los habitantes. Para efectos catastrales se incluyen las calles, vías, plazas, parques públicos, zonas verdes, zonas duras, playas, entre otros.

En materia marítima son bienes de uso público las playas marítimas, los terrenos de bajamar y las aguas marítimas en todo el territorio nacional, los cuales en concordancia con la Constitución Política en su artículo 63° son inembargables, inalienables e imprescriptibles.

El presente Proyecto de Ley responde a la necesidad de protección y preservación que requieren esta clase de bienes públicos, los cuales actualmente carecen de un desarrollo normativo específico, con normas desactualizadas y no unificadas, afectando la adecuada gestión y manejo por parte de las diferentes entidades del Estado involucradas.

El Proyecto de Ley consta de 51 artículos, distribuidos en 5 Títulos y 8 Capítulos.

II. JUSTIFICACIÓN Y CONSIDERACIONES DE LA INICIATIVA LEGISLATIVA.

El estudio de la naturaleza y del régimen de los bienes públicos en el derecho colombiano ha estado marcado por la clásica distinción de los mismos realizada por el Código Civil. Sin embargo, dicha clasificación se encuentra superada, en la actualidad, por la realidad de su desarrollo legislativo y por la necesidad de una gestión más eficiente de los patrimonios públicos. No existen, entonces, en el derecho colombiano dos categorías de bienes públicos –los bienes de uso público y los bienes fiscales–, sino una pluralidad de categorías de bienes y de afectaciones, cuyo régimen de protección se fundamenta en la necesidad de proteger los intereses generales que dichos bienes permiten cumplir.

El Estado colombiano goza de una excepcional ubicación geográfica, la cual cuenta con dos océanos a su alrededor que le otorgan fuertes ventajas estratégicas en materia turística, industrial, científica y de defensa. Sin embargo, las diferentes problemáticas asociadas con las playas y las zonas de bajamar debido a la falta de claridad jurídica consecuencia de que algunos elementos no están jurídicamente definidos, por lo cual da la necesidad de entenderlos conforme al significado que les conceden las respectivas ciencias. Así mismo, no se presenta una claridad frente a las competencias de cada una de las autoridades para el adecuado ejercicio de sus funciones, por lo que se pretende delimitar las competencias de cada autoridad, sin desconocer aquellas ya legalmente dispuestas por distintas normatividades.

En concordancia con el artículo 674 del Código Civil colombiano, existen dos grandes categorías de bienes públicos, los bienes de uso público, que son aquellos cuyo "uso pertenece a todos los habitantes de un territorio", y los bienes fiscales cuyo uso "no pertenece generalmente a los habitantes". La jurisprudencia y la doctrina quisieron ver diferencias fundamentales entre una y otra categoría dado el carácter especialísimo de los bienes de uso público, dándole toda su aplicación a las teorías tradicionales sobre la doble personalidad del Estado.

Según el estudio del Dr. Julián Andrés Pimiento Echeverri, un análisis sobre los bienes de uso público genera dos escenarios: por un lado, se pretende explicar que no es posible analizar los bienes de uso público desde una perspectiva estrictamente dualista, y por el otro, que existe una idea transversal que permite darle unidad a las diferentes categorías de bienes públicos en el ordenamiento jurídico colombiano. A pesar de encontrarse en la frontera entre el derecho público y el derecho privado, los bienes públicos constituyen una de las materias fundamentales del derecho administrativo. Los bienes públicos son los medios materiales de realización de las actividades administrativas, por ello buscan cumplir, directa o indirectamente, algún cometido de interés general. La dificultad de un análisis integral obedece, a nuestro parecer, a diversas razones: en primer lugar, se trata de bienes de titularidad pública, esto es, de personas de derecho público no obstante lo cual una parte de su regulación se encuentra en el Código Civil, de ahí la dificultad de encontrar el acercamiento conceptual más útil para su análisis; en segundo lugar, las características de determinados bienes públicos pueden, desde el punto de vista civil, repugnar con la noción misma de propiedad, el uso público impediría así analizar estos bienes en términos de dominio por la ausencia de exclusividad; por último, la especialidad de los fines del Estado parece referir con un análisis individualista propio del derecho civil de bienes. El derecho de los bienes públicos debe ser entonces estudiado desde el punto de vista de la evolución del Estado – de su actividad y finalidades– y de la propiedad.

En Colombia, se presenta la constante dificultad para la delimitación de las áreas o espacios de las playas y terrenos de bajamar, que son zonas geográficas cuya extensión depende de distintas variables topográficas y otras de naturaleza física, que se transforman de acuerdo con las circunstancias, ya sea por causas naturales o factores de origen humano. De acuerdo con lo anterior, es que nace la necesidad de una norma la cual incorpore y solucione las problemáticas expuestas, a partir del otorgamiento de autorizaciones temporales de uso de los bienes públicos marítimos.

La norma marco que establece las funciones y competencias de la Dirección General Marítima es el Decreto Ley 2324 de 1984, el cual fue desarrollado bajo un contexto y una realidad social de la época, haciendo que, después de 35 años requiera un ajuste que se encuentre acorde con la situación actual y permita una adecuada gestión, control y administración de los bienes marítimos y costeros del país.

En este sentido, el Decreto Ley 2324 de 1984, indica que la Dirección General Marítima ejerce su jurisdicción "(...) hasta el límite exterior de la zona económica exclusiva en las siguientes áreas: aguas interiores marítimas, incluyendo canales intercostales y de tráfico marítimo, y todos aquellos sistemas marinos y fluviomarinos; mar territorial, zona contigua, zona económica exclusiva, lecho y subsuelo marinos, aguas suprayacentes, litorales incluyendo playas y terrenos de bajamar, islas, islotes y cayos..." (Cursiva fuera de texto)

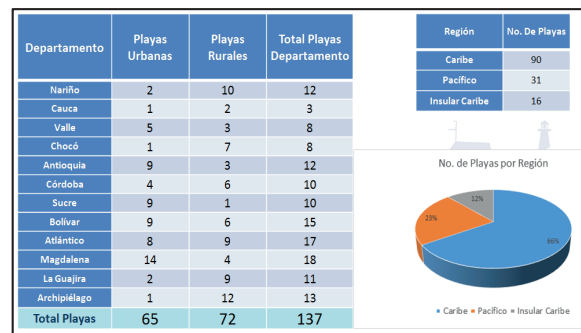
De igual forma, el numeral 21 del artículo 5° del Decreto Ley 2324 de 1984, establece que una de las funciones y atribuciones de la Autoridad Marítima Nacional, es "(...) Autorizar y controlar las concesiones y permisos en las aguas, terrenos de bajamar, playas y demás bienes de uso público de

las áreas de su jurisdicción."

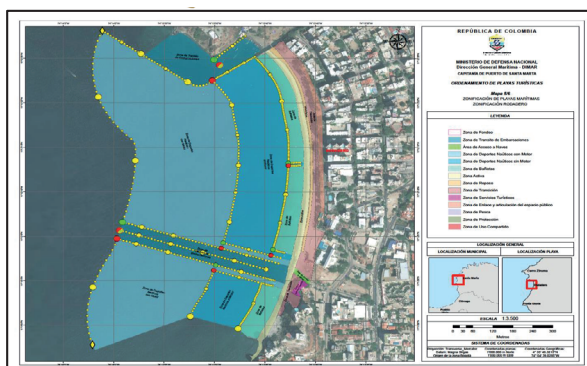
Así mismo, de conformidad con el artículo 82. *Es deber del Estado velar por la protección de la integridad del espacio público y por su destinación al uso común.* En este sentido, la Autoridad Marítima ha venido cumpliendo sus funciones con el marco normativo vigente y ha realizado importantes inversiones tecnológicas para desarrollar herramientas que permitan mejorar su gestión.

Para el cumplimiento de las funciones y atribuciones de la Dirección General Marítima del Ministerio de Defensa, esta cuenta como herramienta con:

Sistema de Información Geográfica SIG: La Autoridad Marítima ha desarrollado la capacidad de almacenamiento de imágenes satelitales, ortofotografías, levantamientos de campo, entre otros, como insumos que se convierten en cartografía base para elaborar mapas y salidas gráficas que permiten visualizar y soportar la gestión de los diferentes temas relacionados con la administración y control de los litorales y todo el territorio marítimo colombiano.



Estadísticas inventario y zonificación de playas turísticas del país. Fuente Dimar 2019.



Ejemplo Zonificación Santa Marta - Rodadero. Fuente Dimar 2019.

Se evidencia un avance tecnológico, operativo y organizacional que busca hacer más eficiente a la DIMAR en el cumplimiento de sus funciones. Sin embargo, persiste una necesidad de fortalecimiento y soporte normativo que respalde las actuaciones y gestiones enfocadas a la administración y protección de los bienes de uso público marítimo costeros.

**III. ASPECTOS RELEVANTES A LA INICIATIVA LEGISLATIVA.**

**1. Ordenamiento y zonificación.**

Los litorales se encuentran conformados principalmente por playas y terrenos de bajamar y corresponden a espacios complejos de transición entre los sistemas terrestres y los marinos, donde se generan importantes procesos geológicos, geomorfológicos, ecológicos, económicos, sociales, culturales e institucionales, que requieren una planificación y manejo enfocado a conciliar el uso del espacio y sus recursos.

El país ha orientado procesos de planificación y ordenamiento ambiental en el Caribe y el Pacífico, dentro del marco internacional de Manejo Integrado de Zonas Costeras (MIZC), buscando complementar los procesos de desarrollo y ordenamiento territorial de orden municipal, distrital, departamental, regional y nacional. Sin embargo, estos procesos avanzan sin coordinación, ni articulación, con las políticas e instrumentos de ordenamiento que faciliten la planeación, gestión del desarrollo territorial en los espacios marítimos y costeros, y la implementación de las

estrategias con enfoque compartido entre el mar y la tierra.

La creciente competencia por el espacio marítimo y los conflictos presentes en las actividades marítimas y oceánicas desarrolladas en el mismo, incrementan los riesgos de seguridad integral marítima, la protección de la vida humana en el mar y el desarrollo científico y tecnológico de la Nación, como consecuencia de una creciente congestión del espacio marítimo aumentando la probabilidad de siniestros marítimos, eventos de contaminación, degradación de los ecosistemas, y tensiones entre el medio y sus usuarios.

La Autoridad Marítima desde su creación viene adelantando procesos de ordenamiento en el territorio marítimo evidenciado en la obtención de información a través de levantamientos hidrográficos y oceanográficos con el fin de caracterizar y generar conocimiento de la geomorfología submarina, que permita la generación de mapas temáticos como por ejemplo la cartografía náutica, a partir de la cual se georreferencian los diferentes accidentes submarinos y profundidad de nuestros espacios marítimos para la disposición de una información confiable y precisa que garantice la navegación segura y la protección de la vida humana en el mar, entre otras actividades marítimas.

Para la administración eficiente de los bienes de uso público marítimos y costeros, la Dirección General Marítima (DIMAR), viene soportando estos procesos de ordenamiento y zonificación en el Sistema de Información Geográfica de la Entidad, en donde a través de bases de datos y generación de mapas temáticos se evidencia la gestión de las actividades en la zona costera y marítima, en el ejercicio de Estado Ribereño para la toma de decisiones como Autoridad Marítima o en la emisión de conceptos en las áreas marítimas y costeras.

Asimismo, en la evolución y desarrollo de los procesos de Ordenamiento Marítimo-Costero desde la perspectiva de Autoridad Marítima viene realizando en los espacios marítimos y costeros comprendidos desde Barú hasta Galerazamba, incluida la bahía de Cartagena, y en el pacífico en el área del departamento del Valle, incluida la bahía de Buenaventura, la georreferenciación de las diferentes actividades marítimas y actuaciones del Estado en estas áreas, con el fin de zonificar y ordenar estos espacios, teniendo en cuenta los planes sectoriales, los Planes de Ordenamiento Territorial (POT) y la realidad actual del orden nacional, regional y municipal; todo para lograr una zonificación que defina y delimite el uso de los espacios marítimos, articulados con la gestión de las actividades en la zona costera.

**2. Zona de protección**

En el parágrafo 2 del artículo 2° del Decreto Ley 2324 de 1984 se establece que las costas de la Nación y las riberas del sector de los ríos de su jurisdicción en una extensión de cincuenta (50) metros medidos desde la línea de la más alta marea y más alta creciente hacia adentro, están sometidos a la Dirección General Marítima y Portuaria. Lo anterior ha generado interpretaciones erróneas, asociando referencias métricas a las playas, y en consecuencia a la jurisdicción de la Autoridad Marítima, lo cual ha sido discutido en varios pronunciamientos de las altas cortes

(Consejo de Estado, Sección Primera, Sala de lo Contencioso Administrativo, Sentencia del 23 de marzo de 2001, consejero ponente: Manuel Santiago Urueta Ayola), aclarando que la condición de playa no corresponde a una medida sino a sus características técnicas.

Con el fin de aclarar el alcance del parágrafo mencionado, el presente Proyecto de Ley lo deroga y establece una zona de protección de 50 m medidos desde el límite de la más alta marea hacia adentro, que tiene como objetivo limitar y restringir las construcciones y/o actividades que se puedan ejecutar en dicha área para garantizar su estabilidad, sin que dicha zona de protección y su medida sea interpretada como la jurisdicción de la Dirección General Marítima.

**3. Convivencia y seguridad en playas**

El Proyecto de Ley hace mucho énfasis a esta problemática dedicando el Título III. MANTENIMIENTO Y SEGURIDAD DE LAS PLAYAS MARINAS, MITIGACIÓN DE LA EROSIÓN COSTERA Y TERRENOS DE BAJAMAR para normatizar en este sentido, teniendo en cuenta las diferentes situaciones que se presentan frecuentemente en el uso de las playas turísticas, se hace necesario establecer algunas normas y hacer claridad de las acciones relacionadas con el adecuado uso de la playa en temas específicos como las Jornadas de limpieza, Prohibición de circulación de vehículos, Ingreso y permanencia de mascotas y Señalización para bañistas en playas, que junto con los procesos de ordenamiento y zonificación que adelanta la Dirección General Marítima, mejoren los servicios prestados por las Playas aptas para el turismo y el aprovechamiento del tiempo libre.

**4. Régimen de las concesiones marítimas**

Actualmente las concesiones marítimas están reguladas por el Decreto Ley 2324 de 1984, artículos 166 en adelante, estableciendo los criterios y el procedimiento para su otorgamiento, en donde el usuario tiene la obligación de reunir todos los requisitos establecidos en la Ley, lo cual hace que sea un trámite dispendioso y de larga duración por requerirse el pronunciamiento de varias entidades del Estado, que en ocasiones se dificulta la consecución de dichos pronunciamientos, teniendo en cuenta que en la Ley no se establece un tiempo límite ni se contempla el silencio administrativo positivo en estos casos.

El objeto del régimen propuesto de autorizaciones para el uso de bienes públicos, genera un escenario particular distinto del de las concesiones marítimas reguladas por la ley 1 de 1991. En el presente Proyecto de Ley se busca un nuevo ordenamiento jurídico para racionalizar y simplificar los procedimientos y requisitos del trámite, así como proponer que este se divida en tres etapas i) Etapa previa y de publicidad, ii) Etapa de prefactibilidad y iii) Etapa de factibilidad. En la etapa previa y de publicidad, la Dirección General Marítima se convierte en ventanilla única, a través de la cual se reúnen los pronunciamientos de las diferentes entidades que tienen injerencia en el trámite, para posteriormente, en caso de tener certificaciones favorables de todos los involucrados, se promueva por parte de esta Autoridad el acto administrativo que otorga la autorización de uso.

	Los límites señalados en la forma prevista por esta Constitución, sólo podrán modificarse en virtud de tratados aprobados por el Congreso, debidamente ratificados por el Presidente de la República. Forman parte de Colombia, además del territorio continental, el archipiélago de San Andrés, Providencia, Santa Catalina y Malpelo, además de las islas, islotes, cayos, morros y bancos que le pertenecen. También son parte de Colombia, el subsuelo, el mar territorial, la zona contigua, la plataforma continental, la zona económica exclusiva, el espacio aéreo, el segmento de la órbita geoestacionaria, el espectro electromagnético y el espacio donde actúa, de conformidad con el Derecho Internacional o con las leyes colombianas a falta de normas internacionales.
LEY 84 DE 1873 "Código Civil Colombiano"	ARTÍCULO 674. Se llaman bienes de la unión aquellos cuyo dominio pertenece a la República. Si además su uso pertenece a todos los habitantes de un territorio, como el de calles, plazas, puentes y caminos, se llaman bienes de la unión de uso público o bienes públicos del territorio. Los bienes de la unión cuyo uso no pertenece generalmente a los habitantes, se llaman bienes de la unión o bienes fiscales. ARTÍCULO 679. Nadie podrá construir, sino por permiso especial de autoridad competente, obra alguna sobre las calles, plazas, puentes, playas, terrenos fiscales, y demás lugares de propiedad de la unión. ARTÍCULO 682. Sobre las obras que con permiso de la autoridad competente se construyan en sitios de propiedad de la unión, no tienen los particulares que han obtenido este permiso, sino el uso y goce de ellas, y no la propiedad del suelo. Abandonadas las obras o terminado el tiempo por el cual se concedió el permiso, se restituyen ellas y el suelo, por el ministerio de la ley, al uso y goce privativo de la unión, o al uso y goce general de los habitantes, según prescriba la autoridad soberana. Pero no se entiende lo dicho si la propiedad del suelo ha sido concedida expresamente por la unión.
LEY 106 DE 1873 "Código Fiscal"	ARTÍCULO 878. Se reputan baldíos y por consecuencia de propiedad nacional: 1º. Las tierras incultas situadas en los Territorios que administra la Nación. 2º. Las márgenes de los ríos navegables no apropiadas a particulares con título legítimos. 3º. Las costas desiertas de la Republica. 4º. Las islas de uno u otro mar, dentro de la jurisdicción de ésta,

La finalidad de estas dos etapas enunciadas anteriormente es dar una expectativa positiva de que un proyecto de uso de bienes de uso público en trámite pueda obtener la autorización por parte de la Dirección General Marítima, sin la realización de inversión de recursos económicos significativos, los cuales se realizarán en la fase de factibilidad para acreditar el cumplimiento de los requisitos establecidos en el presente Proyecto de Ley, con el fin de obtener el acto administrativo que otorga la autorización.

**IV. ANTECEDENTES CONSTITUCIONALES Y LEGALES**

NORMA	ARTÍCULOS RELACIONADOS
CONSTITUCIÓN POLÍTICA	ARTÍCULO 63. Los bienes de uso público, los parques naturales, las tierras comunales de grupos étnicos, las tierras de resguardo, el patrimonio arqueológico de la Nación y los demás bienes que determine la ley, son inalienables, imprescriptibles e inembargables. ARTÍCULO 80. El Estado planificará el manejo y aprovechamiento de los recursos naturales, para garantizar su desarrollo sostenible, su conservación, restauración o sustitución. Además, deberá prevenir y controlar los factores de deterioro ambiental, imponer las sanciones legales y exigir la reparación de los daños causados. Así mismo, cooperará con otras naciones en la protección de los ecosistemas situados en las zonas fronterizas. ARTÍCULO 82. Es deber del Estado velar por la protección de la integridad del espacio público y por su destinación al uso común, el cual prevalece sobre el interés particular. Las entidades públicas participarán en la plusvalía que genere su acción urbanística y regularán la utilización del suelo y del espacio aéreo urbano en defensa del interés común. ARTÍCULO 88. La ley regulará las acciones populares para la protección de los derechos e intereses colectivos, relacionados con el patrimonio, el espacio, la seguridad y la salubridad públicos, la moral administrativa, el ambiente, la libre competencia económica y otros de similar naturaleza que se definen en ella. También regulará las acciones originadas en los daños ocasionados a un número plural de personas, sin perjuicio de las correspondientes acciones particulares. Así mismo, definirá los casos de responsabilidad civil objetiva por el daño inferido a los derechos e intereses colectivos. ARTÍCULO 101. Los límites de Colombia son los establecidos en los tratados internacionales aprobados por el Congreso, debidamente ratificados por el Presidente de la República, y los definidos por los laudos arbitrales en que sea parte la Nación.

	que no estén ocupadas por poblaciones organizadas o por poblaciones particulares con justo título. DECRETO LEY 2811 DE 1974 "Por el cual se dicta el Código Nacional de Recursos Naturales Renovables y de Protección al Medio Ambiente" ARTÍCULO 83. Salvo derechos adquiridos por particulares, son bienes inalienables e imprescriptibles del Estado: a) El álveo o cauce natural de las corrientes; b) El lecho de los depósitos naturales de agua; c) Las playas marítimas, fluviales y lacustres; d) Una faja paralela a la línea de mareas máximas o a la del cauce permanente de ríos y lagos, hasta de treinta metros de ancho; e) Las áreas ocupadas por los nevados y los cauces de los glaciares; f) Los estratos o depósitos de las aguas subterráneas. ARTÍCULO 104. La ocupación permanente de playas solo se permitirá para efectos de navegación. La transitoria requerirá permiso exceptuada la que se verifique para pesca de subsistencia. ARTÍCULO 164. Corresponde al Estado la protección del ambiente marino constituido por las aguas, por el suelo, el subsuelo y el espacio aéreo del mar territorial y el de la zona económica, y por las playas y recursos naturales renovables de la zona. Esta protección se realizará con las medidas necesarias para impedir o prevenir la contaminación de la zona con sustancias que puedan poner en peligro la salud humana, perjudicar los recursos hidrobiológicos y menoscabar las posibilidades de esparcimiento o entorpecer los demás usos legítimos del mar. Entre esas medidas se tomarán las necesarias para: a) Determinar la calidad, los límites y concentraciones permisibles de desechos que puedan arrojarse al mar y establecer cuáles no pueden arrojarse; b) Reglamentar, en coordinación con el Ministerio de Minas y Energía, el ejercicio de las actividades de exploración y explotación de hidrocarburos u otros recursos minerales marinos y submarinos o existentes en las playas marítimas, para evitar la contaminación del ambiente marino en general. ARTÍCULO 278. En sus faenas de pesca, los pescadores tendrán derecho al uso de playas marinas y fluviales, siempre que estas no constituyan áreas de reproducción de especies silvestres, parques nacionales o balnearios públicos. LEY 10 DE 1978 "por medio de la cual se dictan normas sobre mar territorial, zona económica exclusiva, plataforma continental, y se dictan
--	---

<p>otras disposiciones"</p>	<p>ARTÍCULO 4º.-La línea de base normal para medir la anchura del mar territorial será la línea de bajamar a lo largo de la costa. En los lugares en que la costa tenga profundas aberturas o escotaduras, o en las que haya una franja de islas a lo largo de la costa situadas en su proximidad inmediata, la medición se hará a partir de las líneas de base rectas que unan los puntos apropiados. Las aguas situadas entre las líneas de base y la costa serán consideradas como aguas interiores.</p>	<p>rios de su jurisdicción en una extensión de cincuenta (50) metros medidos desde la línea de la más alta marea y más alta creciente hacia adentro, están sometidos a la Dirección General Marítima y Portuaria.</p>
<p>DECRETO LEY 1874 DE 1979 "Por el cual se crea el Cuerpo de Guardacostas y se dictan otras disposiciones".</p>	<p>ARTÍCULO 2o. Sin Perjuicio de las funciones de carácter policivo y para fines fiscales que corresponden al Servicio de Guardacostas de la Dirección General de Aduanas, el Cuerpo de Guardacostas que se crea por la presente Ley tendrá las siguientes funciones principales, dentro de las aguas marítimas jurisdiccionales:</p> <ol style="list-style-type: none"> <li>1) Contribuir a la defensa de la soberanía nacional.</li> <li>2) Controlar la pesca.</li> <li>3) Colaborar con la Dirección General de Aduanas en la represión del contrabando.</li> <li>4) Efectuar labores de asistencia y rescate en el mar.</li> <li>5) Proteger el medio marino contra la contaminación.</li> <li>6) Proteger a los buques y a sus tripulaciones de acuerdo al derecho internacional.</li> <li>7) Controlar y prevenir la inmigración o emigración clandestinas.</li> <li>8) Contribuir al mantenimiento del orden interno.</li> <li>9) Proteger los recursos naturales.</li> <li>10) Colaborar en las investigaciones oceanográficas e hidrográficas.</li> <li>11) Controlar el tráfico marítimo.</li> <li>12) Colaborar en todas aquellas actividades que los organismos del Estado realicen en el mar.</li> <li>13) Colaborar con los particulares en las actividades legítimas que realicen en el mar.</li> <li>14) Las demás que le señalen la ley y los reglamentos.</li> </ol>	<p>ARTÍCULO 3º. Actividades marítimas. Para los efectos del presente Decreto se consideran actividades marítimas las relacionadas con: (...)</p>
<p>DECRETO LEY 2324 DE 1984 "por el cual se reorganiza la Dirección General Marítima"</p>	<p>ARTÍCULO 2º Jurisdicción. La Dirección General Marítima y Portuaria ejerce su jurisdicción hasta el límite exterior de la zona económica exclusiva, en las siguientes áreas: aguas interiores marítimas, incluyendo canales intercostales y de tráfico marítimo; y todos aquellos sistemas marinos y fluviomarinos; mar territorial, zona contigua, zona económica exclusiva, lecho y subsuelo marinos, aguas suprayacentes, litorales, incluyendo playas y terrenos de bajamar, puertos del país situados en su jurisdicción, islas, islotes y cayos y sobre los ríos que a continuación se relacionan, en las áreas indicadas; (...)</p> <p>Parágrafo 2. Las costas de la Nación y las riberas del sector de los</p>	<p>18. La administración y desarrollo de la zona costera.</p> <p>ARTÍCULO 5º. Funciones y atribuciones. La Dirección General Marítima tiene las siguientes funciones: (...)</p> <ol style="list-style-type: none"> <li>21. Autorizar y controlar las concesiones y permisos en las aguas, terrenos de bajamar, playas y demás bienes de uso público de las áreas de su jurisdicción.</li> <li>22. Autorizar y controlar la construcción y el uso de las islas y estructuras artificiales en las áreas de su jurisdicción. (...)</li> <li>26. Autorizar y controlar los trabajos de dragado, relleno y demás obras de ingeniería oceánica en los terrenos de bajamar, playas y demás bienes de uso público de las áreas de su jurisdicción.</li> <li>27. Adelantar y fallar las investigaciones por violación a las normas de Marina Mercante, por siniestros marítimos, por violación a las normas de reserva de carga, por contaminación del medio marino y fluvial de su jurisdicción, por construcciones indebidas o no autorizadas en los bienes de uso público y terrenos sometidos a la jurisdicción de la Dirección General Marítima, e imponer las sanciones correspondientes.</li> </ol> <p>Todo el Título IX sobre Concesiones y permisos de construcción, con los siguientes artículos:</p> <p>Artículo 166. Bienes de uso público.</p> <p>Artículo 167. Definiciones.</p> <p>Artículo 168. Reglamentación.</p> <p>Artículo 169. Concesiones.</p> <p>Artículo 170. Formación de expedientes.</p> <p>Artículo 171. Fijación de edictos.</p> <p>Artículo 172. Envío del expediente.</p> <p>Artículo 173. Oposición.</p> <p>Artículo 174. Recibo del expediente.</p> <p>Artículo 175. Requisitos exigidos al autorizar el permiso.</p> <p>Artículo 176. Causales de invalidez.</p> <p>Artículo 177. Permiso de construcción de vivienda.</p> <p>Artículo 178. Derechos de la Nación.</p> <p>Artículo 179. Áreas recuperables.</p>
<p>DECRETO 2150 DE 1995 "por el cual se suprimen y reforman regulaciones, procedimientos o trámites innecesarios existentes en la Administración Pública"</p>	<p>Artículo 180. Competencia exclusiva.</p> <p>Artículo 110. COMPETENCIA DE LAS CAPITANÍAS DE PUERTO DE PRIMERA CATEGORÍA. Las capitanías de puerto de primera categoría, además de las funciones generales atribuidas por ley, serán competentes para: (...)</p> <p>1) Autorizar o resolver las solicitudes de permiso y/o autorizaciones para la construcción en playas marítimas o terrenos de bajamar, en un área hasta de 200 metros cuadrados, que se efectúe en material permanente, sobre terreno consolidado y previa presentación de la licencia ambiental;</p>	<p>LEY 1617 DE 2013 "por la cual se expide el Régimen para los Distritos Especiales"</p> <p>Artículo 26. Atribuciones. Los concejos distritales ejercerán las atribuciones que la Constitución y las leyes atribuyen a los concejos municipales.</p> <p>Adicionalmente ejercerán las siguientes atribuciones especiales:</p> <ol style="list-style-type: none"> <li>1. Expedir, de conformidad con la Constitución y la ley, las normas con base en las cuales se reglamentarán las actividades turísticas, recreacionales, culturales, deportivas en las <u>playas</u> y demás espacios de uso público, <u>exceptuando las zonas de bajamar.</u> (...)</li> </ol>
<p>LEY 810 DE 2003 "por medio de la cual se modifica la Ley 388 de 1997 en materia de sanciones urbanísticas y algunas actuaciones de los curadores urbanos y se dictan otras disposiciones"</p>	<p>Artículo 101. Curadores urbanos. El curador urbano es un particular encargado de estudiar, tramitar y expedir licencias de parcelación, urbanismo, construcción o demolición, y para el loteo o subdivisión de predios, a petición del interesado en adelantar proyectos de parcelación, urbanización, edificación, demolición o de loteo o subdivisión de predios, en las zonas o áreas del municipio o distrito que la administración municipal o distrital le haya determinado como de su jurisdicción.</p> <p>La curaduría urbana implica el ejercicio de una función pública para la verificación del cumplimiento de las normas urbanísticas y de edificación vigentes en el distrito o municipio, a través del otorgamiento de licencias de urbanización y de construcción.</p> <p>El curador urbano o la entidad competente encargada de ejercer la función pública de verificación del cumplimiento de las normas urbanísticas y de edificación vigentes en el distrito, municipios o en el departamento de San Andrés y Providencia y Santa Catalina, serán la entidad encargada de otorgar las licencias de construcción que afecten los bienes de uso bajo la jurisdicción de la Autoridad Marítima Nacional, de acuerdo con lo dispuesto en el Plan de Ordenamiento Territorial y previo el concepto técnico favorable de la Dirección General Marítima, Dimar, del Ministerio de Defensa Nacional. La licencia de ocupación temporal del espacio público sobre los bienes de uso públicos bajo jurisdicción de la Dimar será otorgada por la autoridad municipal o distrital competente, así como por la autoridad designada para tal efecto por la Gobernación de San Andrés, Providencia y Santa Catalina.</p> <p>El Gobierno Nacional reglamentará la distribución del recaudo que realiza la Dimar por los derechos por concesiones o permisos de utilización de los bienes de uso público bajo su jurisdicción, entre la Dimar y el respectivo municipio, distrito o la Gobernación de San Andrés y Providencia, según el caso.</p>	<p>Artículo 85. Recursos turísticos. Son recursos turísticos las extensiones de terreno consolidado, <u>las playas</u>, los bienes muebles o inmuebles de dominio público o privado, así como los eventos, acontecimientos o espectáculos que dadas las condiciones y características especiales que presentan, geográficas, urbanísticas, socioculturales, arquitectónicas, paisajísticas, ecológicas, históricas, resultan apropiadas por naturaleza para el esparcimiento y la recreación individual o colectiva; en razón de lo cual, actual o potencialmente representan grandes atractivos para el fomento y explotación del turismo lo que da a estos un valor económico y social de evidente utilidad pública e interés general, que hacen necesario sujetar el uso y manejo de los mismos a regímenes especiales a fin de preservar su destinación al fomento y/o creación de riqueza colectiva, bajo criterios de sostenibilidad que permitan preservar las condiciones ambientales y la capacidad productiva y reproductiva del recurso en particular.</p> <p>Artículo 128. Competencias en materia de playas. La atribución para otorgar permisos en relación con la ocupación de playas con fines turísticos, culturales, artísticos o recreativos, estará en cabeza del alcalde distrital. Estas atribuciones se ejercerán conforme a la normatividad ambiental y las demás normas vigentes que regulen la materia y teniendo previo concepto técnico favorable emanado por la Dimar, la Corporación Autónoma Regional y el Ministerio de Ambiente, Vivienda, Ciudad y Territorio.</p> <p>Parágrafo. Lo dispuesto en el presente artículo se hará sin perjuicio de las licencias, permisos, concesiones o autorizaciones previstas en la normatividad ambiental y demás normas vigentes sobre el particular.</p> <p>Artículo 129. Atribuciones para su reglamentación, control y vigilancia. De acuerdo con las políticas y regulaciones de orden superior, las autoridades distritales tendrán atribuciones para reglamentar, dirigir y establecer los usos y actividades que podrán adelantarse en los caños, lagunas interiores, playas turísticas existentes dentro de la jurisdicción territorial.</p>



<p>LEY 1801 DE 2016 "por la cual se expide el Código Nacional de Policía y Convivencia"</p>	<p>Artículo 139. Definición del espacio público. Es el conjunto de muebles e inmuebles públicos, bienes de uso público, bienes fiscales, áreas protegidas y de especial importancia ecológica y los elementos arquitectónicos y naturales de los inmuebles privados, destinados por su naturaleza, usos o afectación, a la satisfacción de necesidades colectivas que trascienden los límites de los intereses individuales de todas las personas en el territorio nacional. Constituyen espacio público: el subsuelo, el espectro electromagnético, las áreas requeridas para la circulación peatonal, en bicicleta y vehicular; la recreación pública, activa o pasiva; las franjas de retiro de las edificaciones sobre las vías y aislamientos de las edificaciones, fuentes de agua, humedales, rondas de los cuerpos de agua, parques, plazas, zonas verdes y similares; las instalaciones o redes de conducción de los servicios públicos básicos; las instalaciones y los elementos constitutivos del amoblamiento urbano en todas sus expresiones; las obras de interés público y los elementos históricos, culturales, religiosos, recreativos, paisajísticos y artísticos; <u>los terrenos necesarios para la preservación y conservación de las playas marinas y fluviales; los terrenos necesarios de bajamar, así como sus elementos vegetativos, arenas, corales y bosques nativos, legalmente protegidos</u>; la zona de seguridad y protección de la vía férrea; las estructuras de transporte masivo y, en general, todas las zonas existentes y debidamente afectadas por el interés colectivo. Parágrafo 1°. Para efectos de este Código se entiende por bienes fiscales, además de los enunciados por el artículo 674 del Código Civil, los de propiedad de entidades de derecho público, cuyo uso generalmente no pertenece a todos los habitantes y sirven como medios necesarios para la prestación de las funciones y los servicios públicos, tales como los edificios, granjas experimentales, lotes de terreno destinados a obras de infraestructura dirigidas a la instalación o dotación de servicios públicos y los baldíos destinados a la explotación económica. Parágrafo 2°. Para efectos de este Código se entiende por bienes de uso público los que permanentemente están al uso, goce, disfrute de todos los habitantes de un territorio, como por ejemplo los parques, caminos o vías públicas y las aguas que corren. (Negrilla y subraya fuera del texto)</p> <p>Artículo 205. Atribuciones del alcalde. Corresponde al alcalde: (...)</p> <p>17. Conocer en única instancia de los procesos de restitución de</p>	<p>playa y terrenos de baja mar. (...)</p> <p>Parágrafo 2°. La Dirección General Marítima coadyuvará a la autoridad local competente en las medidas administrativas necesarias para la recuperación de playas y terrenos de baja mar.</p> <p>Artículo 155. Las personas jurídicas que posean permisos, licencias o concesiones temporales para el uso, goce y disfrute exclusivo con fines comerciales y turísticos de playas y terrenos de baja mar, deberán pagar una contraprestación por el aprovechamiento de dichos terrenos de dominio público. Esta será definida por el Gobierno Nacional en función del número de visitantes promedio anual, para el primer año se calculará sobre la base de una proyección de visitantes y se ajustará anualmente según el número de visitantes del periodo anterior. El cálculo será realizado por el Ministerio de Comercio, Industria y Turismo. El recaudo mencionado en el inciso anterior estará a cargo de la Dirección General Marítima -DIMAR-, quien deberá distribuirlo con el municipio en el cual se encuentren las áreas de uso comercial o turístico por las cuales se cobra la contraprestación. Dicho recaudo se distribuirá en una proporción de sesenta por ciento (60%) para los municipios y cuarenta por ciento (40%) para la DIMAR. Los recursos recaudados por concepto de la contraprestación del uso comercial y turístico de playas y terrenos de baja mar deberán ser invertidos exclusivamente en proyectos de recuperación y mantenimiento de playas, ecosistemas marinos y de manglares, fortaleciendo el desarrollo económico y turístico en armonía con la protección de los recursos naturales. PARÁGRAFO. Por la inexistencia de municipios en el departamento de San Andrés, Providencia y Santa Catalina, la DIMAR liquidará el recaudo correspondiente a favor de dicho departamento.</p>			
<p><b>V. ASPECTOS JURISPRUDENCIALES</b></p>		<p>En lo que corresponde a pronunciamientos de las altas cortes como órganos de cierre de las jurisdicciones Constitucional, Ordinaria y De lo Contencioso Administrativo, a continuación, se presentan extractos de las principales sentencias y conceptos relacionados con los bienes de uso público marítimo-costeros:</p>			
<table border="1"> <thead> <tr> <th data-bbox="829 1110 1015 1128">DECISIÓN</th> <th data-bbox="1015 1110 1451 1128">EXTRACTO</th> </tr> </thead> <tbody> <tr> <td data-bbox="829 1128 1015 1187">CORTE CONSTITUCIONAL M.P. Carlos Gaviria Díaz Junio 17 de 1993</td> <td data-bbox="1015 1128 1451 1187">"Además, así el término de la ocupación irregular fuera el doble, ello no mejoraría en nada la calidad jurídica de las razones que aducen los habitantes de las Tres Carabelas, pues la franja de terreno que</td> </tr> </tbody> </table>		DECISIÓN	EXTRACTO	CORTE CONSTITUCIONAL M.P. Carlos Gaviria Díaz Junio 17 de 1993	"Además, así el término de la ocupación irregular fuera el doble, ello no mejoraría en nada la calidad jurídica de las razones que aducen los habitantes de las Tres Carabelas, pues la franja de terreno que
DECISIÓN	EXTRACTO				
CORTE CONSTITUCIONAL M.P. Carlos Gaviria Díaz Junio 17 de 1993	"Además, así el término de la ocupación irregular fuera el doble, ello no mejoraría en nada la calidad jurídica de las razones que aducen los habitantes de las Tres Carabelas, pues la franja de terreno que				
<p>Expediente No. T-9737 Sentencia T-230/93</p>	<p>se les ordena restituir, no hace parte de lo que adquirieron en virtud de la escritura 8...) esa franja de terreno, como los demás bienes de uso público, están sometidos al mandato del Artículo 63 de la Constitución, que expresa y meridianamente los califica como "...inalienables, imprescriptibles e inembargables."</p> <p>Comparando, como bien lo hizo la Alcaldía de Cartagena al resolver el recurso, el Decreto 2324 de 1984 -que otorga la competencia dicha a la Dirección General Marítima y Portuaria- con el Decreto 1333 de 1986, el Decreto 640 de 1937 y el Código Nacional de Policía, se encuentra que es el señor Alcalde el competente -y no lo es la Dirección General Marítima y Portuaria-, para exigir la restitución del espacio público ocupado sin previa concesión; y, los copropietarios de Las Tres Carabelas, ni obtuvieron la concesión para construir sobre el espacio público en 1968, ni la han solicitado posteriormente, con el lleno de los requisitos que exige el mismo Decreto 2324 de 1984, por lo que hoy es vana su pretensión de esgrimir esta normatividad, en defensa de una ocupación irregular.</p> <p>En el caso a estudio, es manifiesta la oposición a la Constitución y a la ley de la Resolución No. 8 de 1968, pues fue expedida por una Dependencia que carecía de competencia para autorizar que se construyera un condominio privado sobre el espacio público; es claro también que no está de acuerdo con el interés público, pues es deber del Estado, no solo: "velar por la integridad del espacio público...", sino también, y en virtud del mismo Artículo 82 de la Constitución,</p> <p>En conclusión, encuentra la Corte que la Alcaldía Mayor de Cartagena de Indias no tenía que demandar la Resolución No. 8 de 1968, porque el artículo 73 del Código Contencioso Administrativo, le autorizaba para proceder a revocarla directamente, sin contar con el consentimiento de los copropietarios de las Tres Carabelas y sin vulnerarles por eso su derecho al debido proceso".</p> <p>"El Estado puede entonces transferir en forma gratuita el dominio de un bien estatal a un particular, siempre y cuando no se trate de una mera liberalidad del Estado sino del cumplimiento de deberes constitucionales expresos, entre los cuales está obviamente incluida la garantía de los derechos constitucionales.</p> <p>La corte destaca que la norma recae sobre bienes fiscales, esto es, sobre bienes que son propiedad de entidades estatales pero que no son de uso público o afectados a un uso o servicio público. En ese</p>	<p>orden de ideas, si una entidad pública abandona un bien de su propiedad, de suerte que permite su ocupación por particulares, es legítimo concluir que esa entidad no está cumpliendo con la función social de la propiedad de la cual es titular.</p> <p>(...) la declaración de pertenencia no procede respecto de bienes imprescriptibles o de propiedad de las entidades de derecho público". En aquella ocasión la Corte consideró que "el artículo 407 ordinal 4º del Código de Procedimiento Civil señala que la declaración de pertenencia no procede respecto de los bienes de propiedad de las entidades de derecho público, lo cual significa que los bienes fiscales no pueden ser adquiridos, conforme a la ley, por prescripción. En esas circunstancias, una persona puede ocupar, por necesidad, un terreno fiscal para establecer su vivienda, pero no podrá nunca adquirirlo por prescripción, aun cuando lo poseyera por varias décadas".</p> <p>CONSEJO DE ESTADO Marzo 23 de 2001 SALA DE LO CONTENCIOSO ADMINISTRATIVO SECCIÓN PRIMERA Consejero ponente: MANUEL SANTIAGO URUETA AYOLA</p> <p>"Por consiguiente, es acertado el argumento de la entidad demandada, en el sentido de que la disposición no es aplicable para efectos de determinar si el muro de mallas está o no construido en zona de playa; aparte de que la definición de playa marítima no está determinada por medida métrica, sino por las características físicas del terreno, según se lee en el artículo 167, numeral 2, del mismo decreto, según el cual, playa marítima es la "Zona de material no consolidado que se extiende hacia tierra desde la línea de la más baja marea hasta el lugar donde se presenta un marcado cambio en el material, forma fisiográfica o hasta donde se inicie la línea de vegetación permanente, usualmente límite efectivo de las olas de temporal".</p> <p>CORTE CONSTITUCIONAL Marzo 4 de 2003 M.P. Alfredo Beltrán Sierra Demanda Exequibilidad Ley 768 de 2002 Sentencia C-183/03</p> <p>"(...) desde el punto de vista jurídico los bienes de uso público de la Nación, no pueden ser ocupados por los particulares legítimamente conforme a la Constitución, sino cuando se les hubiere otorgado licencia, concesión o permiso de ocupación temporal. En el evento de presentarse una ocupación irregular o ilegal en bienes de uso público por parte de particulares, esto es, sin la debida autorización de la autoridad competente, el Estado cuenta con los instrumentos necesarios para obtener la restitución de los mismos, a través del poder de policía o de los demás mecanismos legales que consagra la ley.</p> <p>(...) es claro entonces, que los bienes de uso público son imprescriptibles, inalienables e inembargables, según expresa disposición constitucional (art. 63 C.P.), y, en consecuencia, la ocupación temporal del bien a título precario ya sea en virtud de licencia, permiso o concesión, conforme a la ley, no confiere en</p>			

<p>ningún caso derecho alguno sobre el suelo ocupado, lo que significa que, con mayor razón no se adquiere ningún derecho sobre el mismo en caso de detentación irregular de cualquier bien de uso público, por parte de particulares”.</p> <p>CORTE SUPREMA DE JUSTICIA Junio 7 de 2005 Sala de Casación Civil M.P. Manuel Ardila Velásquez</p> <p>CONSEJO DE ESTADO SALA DE LO CONTENCIOSO ADMINISTRATIVO Consejero ponente: ENRIQUE GIL BOTERO 6 de marzo de 2013 Radicación número: 13001-23-31-000-2001-00051-01(AP)</p> <p>“Si bien el Municipio de Cartagena recibió de la urbanización El Laguito por virtud de la Escritura Pública No. 140 de 31 de enero de 1963, dos predios que tenían la calidad de bienes de uso público – lote 50 y predio distinguido con el número catastral 131094- los mismos fueron desafectados del uso común por el Concejo de Cartagena, mediante los Acuerdos 37 de 1971 y 3 de 1972, en ejercicio de las atribuciones establecidas en el numeral 18 del artículo 169 del Código de Régimen Político y Municipal y el artículo 4 de la Ley 97 de 1913.</p> <p>Al no estar comprometidos bienes de uso público municipal en la operación de constitución de la Compañía Hotelera Cartagena de Indias S.A., no encuentra la Sala probada vulneración alguna al derecho o interés colectivo dirigido a la protección de bienes de uso público y, en consecuencia, tampoco al derecho o interés colectivo al patrimonio público, más aún si se tiene en cuenta que el municipio de Cartagena recibió como contraprestación por los inmuebles enajenados a la Compañía Hotelera, 45.420 acciones de un total de 146.540 de acuerdo con el avalúo realizado por la Superintendencia Bancaria, lo que indica que frente a estos bienes operó una subrogación real, es decir, la sustitución efectiva de unos bienes inmuebles por unos muebles representados en acciones, que de igual forma integraron el patrimonio del municipio de Cartagena en virtud de una convención válidamente celebrada en los términos del artículo 812 del Código Civil.</p> <p>(...)</p> <p><u>Como corolario de lo anterior, la Sala denegará las pretensiones del actor, en relación con este cargo, toda vez que no se violaron ni afectaron los derechos e intereses colectivos de defensa de los bienes de uso público y del patrimonio público, en la medida en que el entonces municipio de Cartagena negoció unos bienes que podía negociar, de conformidad con la normativa vigente al momento de</u></p>	<p>los hechos”.</p> <p>CONSEJO DE ESTADO SALA DE CONSULTA Y SERVICIO CIVIL Consejero ponente: AUGUSTO HERNÁNDEZ BECERRA 29 de abril de 2014 Radicación número: 11001-03-06-000-2010-00071</p> <p>“Como bien puede observarse, la normatividad sobre las playas y los terrenos de bajamar y, en general, sobre las zonas marítimo-costeras y los bienes públicos correspondientes padece de serios vacíos, es anacrónica y dispersa, y en ocasiones confusa o ambigua. Las razones expuestas llevan a la Sala a recomendar al Gobierno Nacional estudiar la conveniencia de presentar al Congreso de la República un Proyecto de Ley integral sobre las zonas costeras del país, que defina con precisión todos y cada uno de sus elementos, organice de manera congruente las competencias de las autoridades que deban tener responsabilidades en este campo, establezca reglas precisas de coordinación interinstitucional e instituya un líder para el sector.</p> <p>Dicha ley podría regular, además de lo atinente a la delimitación o deslinde del litoral y de los bienes públicos que lo conforman, otros aspectos importantes que en la actualidad omite nuestra legislación pero que normalmente son tratados con esmero en leyes de otros países. Tal es el caso de los efectos jurídicos de la erosión marina, el tratamiento de los terrenos obtenidos del mar por causas naturales o artificiales, la expropiación de bienes privados colindantes con las playas y los terrenos de bajamar, las servidumbres que deben soportar esos predios, la reglamentación de los diferentes usos públicos que pueden tener las playas (turístico, de protección ambiental, deportivo, pesquero, etc.) y su respectivo demarcación, la categorización de las playas dependiendo de la infraestructura y los servicios que ofrezcan, así como otros asuntos ambientales, de seguridad (presencia de salvavidas, áreas peligrosas para los bañistas, uso de vehículos automotores, separación de las zonas de ataque y tránsito de lanchas y otros artefactos náuticos) y de higiene (manejo de basuras, aseo, exigencia de baños públicos, presencia de mascotas, etc.).</p> <p>La ley en mención debería, además, establecer los procedimientos administrativos por medio de los cuales se iría conformando el mapa oficial de las playas y terrenos de bajamar, a efecto de garantizar a todas las personas eventualmente afectadas su derecho a oponerse, probar, argumentar y presentar recursos, de acuerdo con las reglas del debido proceso administrativo. Esta ley bien podría fijar criterios, procedimientos y responsabilidades en relación con los aspectos que menciona la segunda pregunta de esta consulta, esto es, la forma de actuar en relación con “actos</p>									
<p>administrativos (tales como: POTS), decisiones administrativas adoptadas por los municipios y distritos costeros, decisiones judiciales y de tradición de dominio” anteriores a la expedición del mapa oficial.” (Cursiva, negrilla y subraya fuera del texto)</p> <p><b>VI. POLÍTICA PÚBLICA.</b></p> <p>En lo que corresponde a documentos de política pública en la materia, debe destacarse a la Política Nacional del Océano y de los espacios costeros -PNOEC 2018-, la cual busca promover el desarrollo sostenible del océano y de los espacios costeros, así como de los intereses marítimos de la Nación.</p> <p>De dicho documento se extraen las siguientes líneas de acción que tienen relación directa con los asuntos que se encuentran desarrollados en el presente Proyecto de Ley.</p> <p>“Fortalecer la planificación de los municipios y departamentos costeros e insulares, incorporando consideraciones relativas a las zonas costeras y al mar, y estableciendo mecanismos de concertación para el manejo y uso sostenible de estos territorios. Promover acciones interinstitucionales para el mantenimiento, la administración, protección y control de los bienes de uso público, así como resignificar su valor social como espacios de educación, recreación y convivencia Promocionar el espacio para la generación de políticas y gestión de recursos que permita la planeación, ordenamiento, administración y control de las aguas marítimas nacionales”.</p> <p><b>PLIEGO DE MODIFICACIONES</b></p> <p>Con fundamento en las anteriores consideraciones se presenta el siguiente pliego de modificaciones al PROYECTO DE LEY 153 DE 2022 SENADO “POR LA CUAL SE ESTABLECE EL RÉGIMEN DE BIENES DE USO PÚBLICO MARÍTIMOS Y COSTEROS, DE AUTORIZACIONES MARÍTIMAS PARA USOS NO PORTUARIOS, SE DICTAN MEDIDAS PARA MITIGAR LA EROSION COSTERA Y SE ESTABLECEN OTRAS DISPOSICIONES”:</p>	<table border="1"> <thead> <tr> <th>PROYECTO DE LEY 153 DE 2022 SENADO</th> <th>PROPUESTA MODIFICACIÓN</th> <th>OBSERVACIONES JUSTIFICACION</th> </tr> <tr> <th>TEXTO APROBADO EN PRIMER DEBATE COMISIÓN SEGUNDA SENADO DE LA REPÚBLICA</th> <th>PONENCIA 2º. DEBATE HONORABLE PLENARIA SENADO DE LA REPÚBLICA</th> <th></th> </tr> </thead> <tbody> <tr> <td> <p>PROYECTO DE LEY No. 153 de 2022 Senado</p> <p>“POR LA CUAL SE ESTABLECE EL RÉGIMEN DE BIENES DE USO PÚBLICO MARÍTIMOS Y COSTEROS, DE CONCESIONES MARÍTIMAS PARA USOS NO PORTUARIOS, SE DICTAN MEDIDAS PARA MITIGAR LA EROSION COSTERA Y SE ESTABLECEN OTRAS DISPOSICIONES”</p> <p>El Congreso de Colombia Decreta</p> <p>TITULO I</p> <p>DISPOSICIONES GENERALES</p> <p>Artículo 1°. Objeto. La presente Ley tiene por objeto regular el régimen aplicable a los bienes de uso público marítimo-costero para usos no portuarios, su aprovechamiento sostenible, y el fortalecimiento de su administración en procura de la protección del medio marino.</p> <p>Entiéndase como bienes de uso público marítimo-costero, aquellos de dominio de la Nación como las playas marítimas, terrenos de bajamar y aguas marítimas en todo el territorio nacional, los cuales en concordancia con la Constitución Política en su artículo 63 son inembargables, inalienables e imprescriptibles.</p> </td> <td> <p>PROYECTO DE LEY No. 153 de 2022 Senado</p> <p>“POR LA CUAL SE ESTABLECE EL RÉGIMEN DE BIENES DE USO PÚBLICO MARÍTIMOS Y COSTEROS, DE AUTORIZACIONES MARÍTIMAS PARA USOS NO PORTUARIOS, SE DICTAN MEDIDAS PARA MITIGAR LA EROSION COSTERA Y SE ESTABLECEN OTRAS DISPOSICIONES”</p> <p>El Congreso de Colombia Decreta</p> <p>TITULO I</p> <p>DISPOSICIONES GENERALES</p> <p>Artículo 1°. Objeto. La presente Ley tiene por objeto regular el régimen aplicable a los bienes de uso público marítimo-costero para usos no portuarios, su aprovechamiento sostenible, y el fortalecimiento de su administración en procura de la protección del medio marino.</p> <p>Entiéndase como bienes de uso público marítimo-costero, aquellos de dominio de la Nación como las playas marítimas, terrenos de bajamar y aguas marítimas en todo el territorio nacional, los cuales en concordancia con la Constitución Política en su artículo 63 son inembargables, inalienables e imprescriptibles.</p> </td> <td> <p>Se cambia el término Concesiones por Autorizaciones en el título del Proyecto de Ley.</p> </td> </tr> </tbody> </table>	PROYECTO DE LEY 153 DE 2022 SENADO	PROPUESTA MODIFICACIÓN	OBSERVACIONES JUSTIFICACION	TEXTO APROBADO EN PRIMER DEBATE COMISIÓN SEGUNDA SENADO DE LA REPÚBLICA	PONENCIA 2º. DEBATE HONORABLE PLENARIA SENADO DE LA REPÚBLICA		<p>PROYECTO DE LEY No. 153 de 2022 Senado</p> <p>“POR LA CUAL SE ESTABLECE EL RÉGIMEN DE BIENES DE USO PÚBLICO MARÍTIMOS Y COSTEROS, DE CONCESIONES MARÍTIMAS PARA USOS NO PORTUARIOS, SE DICTAN MEDIDAS PARA MITIGAR LA EROSION COSTERA Y SE ESTABLECEN OTRAS DISPOSICIONES”</p> <p>El Congreso de Colombia Decreta</p> <p>TITULO I</p> <p>DISPOSICIONES GENERALES</p> <p>Artículo 1°. Objeto. La presente Ley tiene por objeto regular el régimen aplicable a los bienes de uso público marítimo-costero para usos no portuarios, su aprovechamiento sostenible, y el fortalecimiento de su administración en procura de la protección del medio marino.</p> <p>Entiéndase como bienes de uso público marítimo-costero, aquellos de dominio de la Nación como las playas marítimas, terrenos de bajamar y aguas marítimas en todo el territorio nacional, los cuales en concordancia con la Constitución Política en su artículo 63 son inembargables, inalienables e imprescriptibles.</p>	<p>PROYECTO DE LEY No. 153 de 2022 Senado</p> <p>“POR LA CUAL SE ESTABLECE EL RÉGIMEN DE BIENES DE USO PÚBLICO MARÍTIMOS Y COSTEROS, DE AUTORIZACIONES MARÍTIMAS PARA USOS NO PORTUARIOS, SE DICTAN MEDIDAS PARA MITIGAR LA EROSION COSTERA Y SE ESTABLECEN OTRAS DISPOSICIONES”</p> <p>El Congreso de Colombia Decreta</p> <p>TITULO I</p> <p>DISPOSICIONES GENERALES</p> <p>Artículo 1°. Objeto. La presente Ley tiene por objeto regular el régimen aplicable a los bienes de uso público marítimo-costero para usos no portuarios, su aprovechamiento sostenible, y el fortalecimiento de su administración en procura de la protección del medio marino.</p> <p>Entiéndase como bienes de uso público marítimo-costero, aquellos de dominio de la Nación como las playas marítimas, terrenos de bajamar y aguas marítimas en todo el territorio nacional, los cuales en concordancia con la Constitución Política en su artículo 63 son inembargables, inalienables e imprescriptibles.</p>	<p>Se cambia el término Concesiones por Autorizaciones en el título del Proyecto de Ley.</p>
PROYECTO DE LEY 153 DE 2022 SENADO	PROPUESTA MODIFICACIÓN	OBSERVACIONES JUSTIFICACION								
TEXTO APROBADO EN PRIMER DEBATE COMISIÓN SEGUNDA SENADO DE LA REPÚBLICA	PONENCIA 2º. DEBATE HONORABLE PLENARIA SENADO DE LA REPÚBLICA									
<p>PROYECTO DE LEY No. 153 de 2022 Senado</p> <p>“POR LA CUAL SE ESTABLECE EL RÉGIMEN DE BIENES DE USO PÚBLICO MARÍTIMOS Y COSTEROS, DE CONCESIONES MARÍTIMAS PARA USOS NO PORTUARIOS, SE DICTAN MEDIDAS PARA MITIGAR LA EROSION COSTERA Y SE ESTABLECEN OTRAS DISPOSICIONES”</p> <p>El Congreso de Colombia Decreta</p> <p>TITULO I</p> <p>DISPOSICIONES GENERALES</p> <p>Artículo 1°. Objeto. La presente Ley tiene por objeto regular el régimen aplicable a los bienes de uso público marítimo-costero para usos no portuarios, su aprovechamiento sostenible, y el fortalecimiento de su administración en procura de la protección del medio marino.</p> <p>Entiéndase como bienes de uso público marítimo-costero, aquellos de dominio de la Nación como las playas marítimas, terrenos de bajamar y aguas marítimas en todo el territorio nacional, los cuales en concordancia con la Constitución Política en su artículo 63 son inembargables, inalienables e imprescriptibles.</p>	<p>PROYECTO DE LEY No. 153 de 2022 Senado</p> <p>“POR LA CUAL SE ESTABLECE EL RÉGIMEN DE BIENES DE USO PÚBLICO MARÍTIMOS Y COSTEROS, DE AUTORIZACIONES MARÍTIMAS PARA USOS NO PORTUARIOS, SE DICTAN MEDIDAS PARA MITIGAR LA EROSION COSTERA Y SE ESTABLECEN OTRAS DISPOSICIONES”</p> <p>El Congreso de Colombia Decreta</p> <p>TITULO I</p> <p>DISPOSICIONES GENERALES</p> <p>Artículo 1°. Objeto. La presente Ley tiene por objeto regular el régimen aplicable a los bienes de uso público marítimo-costero para usos no portuarios, su aprovechamiento sostenible, y el fortalecimiento de su administración en procura de la protección del medio marino.</p> <p>Entiéndase como bienes de uso público marítimo-costero, aquellos de dominio de la Nación como las playas marítimas, terrenos de bajamar y aguas marítimas en todo el territorio nacional, los cuales en concordancia con la Constitución Política en su artículo 63 son inembargables, inalienables e imprescriptibles.</p>	<p>Se cambia el término Concesiones por Autorizaciones en el título del Proyecto de Ley.</p>								

<p>Artículo 2°. Definiciones. Para todos los efectos legales se entenderá por:</p> <p>1. Aguas marítimas: Extensión de agua dentro del territorio marítimo colombiano, que incluye aguas interiores, lagunas costeras, mar territorial, zona contigua y zona económica exclusiva.</p> <p>2. Autorización Marítima: Acto administrativo en virtud del cual la Nación, por intermedio de la Dirección General Marítima DIMAR, otorga a una persona natural o jurídica de derecho privado o público, el uso y goce de forma temporal y exclusiva las playas, los terrenos de bajamar y/o aguas marítimas, conforme al procedimiento y reglas establecidas en la presente Ley.</p> <p>3. Embarcadero: Construcción para servicio público realizada sobre aguas marítimas, playas marítimas y/o terrenos de bajamar, no asociada a la actividad portuaria para facilitar el embarque o desembarque desde naves menores.</p> <p>4. Muelle privado: Construcción para servicio privado realizada sobre aguas marítimas, playas marítimas y/o terrenos de bajamar, no asociada a la actividad portuaria para facilitar el embarque o desembarque desde naves menores.</p> <p>5. Marina: Conjunto de instalaciones sobre aguas</p>	<p>Artículo 2°. Definiciones. Para todos los efectos legales se entenderá por:</p> <p>1. Aguas marítimas: Extensión de agua dentro del territorio marítimo colombiano, que incluye aguas interiores, lagunas costeras, mar territorial, zona contigua y zona económica exclusiva.</p> <p>2. Autorización Marítima: Acto administrativo en virtud del cual la Nación, por intermedio de la Dirección General Marítima DIMAR, otorga a una persona natural o jurídica de derecho privado o público, el uso y goce de forma temporal y exclusiva las playas, los terrenos de bajamar y/o aguas marítimas, conforme al procedimiento y reglas establecidas en la presente Ley.</p> <p>3. Embarcadero: Construcción para servicio público realizada sobre aguas marítimas, playas marítimas y/o terrenos de bajamar, no asociada a la actividad portuaria para facilitar el embarque o desembarque desde naves menores.</p> <p>4. Muelle privado: Construcción para servicio privado realizada sobre aguas marítimas, playas marítimas y/o terrenos de bajamar, no asociada a la actividad portuaria para facilitar el embarque o desembarque desde naves menores.</p>		<p>marítimas, playas marítimas y/o terrenos de bajamar, a través de las cuales se prestan de manera permanente los servicios de protección, fondeo, amarre o atraque, y servicios de mantenimiento a naves y/o embarcaciones de recreo y deportivas, nacionales o extranjeras.</p> <p>6. Playa marítima: Zona dinámica compuesta por sedimentos que se extiende hacia la tierra desde la línea de más alta marea, hasta el lugar donde se presenta un cambio fisiográfico.</p> <p>7. Terrenos de bajamar: Corresponden a las áreas que cubren por la máxima marea y quedan descubiertas cuando está baja.</p> <p>8. Línea de más alta marea: Altura máxima en tierra a la que puede llegar la marea.</p> <p>9. Línea de más baja marea: Altura mínima en tierra a la que puede llegar la marea.</p> <p>Artículo 3°. Zona de protección. Es el terreno que existe en las playas y franjas de bajamar de hasta cincuenta (50) metros del límite de la marea más alta hacia el interior de esta, la cual tiene como objeto garantizar la estabilidad y las condiciones físicas de esta área. En esta zona solo podrán construirse y ubicarse las siguientes</p>	<p>5. Marina: Conjunto de instalaciones sobre aguas marítimas, playas marítimas y/o terrenos de bajamar, a través de las cuales se prestan de manera permanente los servicios de protección, fondeo, amarre o atraque, y servicios de mantenimiento a naves y/o embarcaciones de recreo y deportivas, nacionales o extranjeras.</p> <p>6. Playa marítima: Zona dinámica compuesta por sedimentos que se extiende hacia la tierra desde la línea de más alta marea, hasta el lugar donde se presenta un cambio fisiográfico.</p> <p>7. Terrenos de bajamar: Corresponden a las áreas que cubren por la máxima marea y quedan descubiertas cuando está baja.</p> <p>8. Línea de más alta marea: Altura máxima en tierra a la que puede llegar la marea.</p> <p>9. Línea de más baja marea: Altura mínima en tierra a la que puede llegar la marea.</p> <p>Artículo 3°. Zona de protección. Es el terreno que existe en las playas y franjas de bajamar de hasta cincuenta (50) metros del límite de la marea más alta hacia el interior de esta, la cual tiene como objeto garantizar la estabilidad y las condiciones físicas de esta área.</p>	
<p>obras de infraestructura previas al otorgamiento de la autorización correspondiente:</p> <p>1. Obras de interés o servicios públicos</p> <p>2. Infraestructura de aterraje para cables submarinos</p> <p>3. Embarcaderos o muelles privados</p> <p>4. Emisarios submarinos</p> <p>5. Infraestructura de defensa y seguridad nacional</p> <p>6. Obras de protección costera</p> <p>7. Proyectos de acuicultura</p> <p>8. Astilleros y talleres de reparación</p> <p>Artículo 4°. Administración y zonificación. Es el proceso técnico que analiza y determina la distribución espacial de las aguas marítimas, playas marítimas y terrenos de bajamar, teniendo en cuenta los diferentes usos y actividades marítimas que se desarrollen. Dichos procesos estarán a cargo de la Dirección General Marítima DIMAR a través de documentos de orientación para el ordenamiento del territorio marítimo costero enfocados a fortalecer la administración de la seguridad integral marítima, la protección de la vida humana en el mar, la promoción de las actividades marítimas y el desarrollo científico y tecnológico de la Nación.</p> <p>Lo anterior sin perjuicio de los Planes de Ordenamiento Territorial propios de cada ente territorial y de las funciones legales otorgadas a</p>	<p>En esta zona solo podrán construirse y ubicarse las siguientes obras de infraestructura previas al otorgamiento de la autorización correspondiente:</p> <p>1. Obras de interés o servicios públicos</p> <p>2. Infraestructura de aterraje para cables submarinos</p> <p>3. Embarcaderos o muelles privados</p> <p>4. Emisarios submarinos</p> <p>5. Infraestructura de defensa, seguridad nacional <u>y soberanía</u></p> <p>6. Obras de protección costera</p> <p>7. Proyectos de acuicultura</p> <p>8. Astilleros y talleres de reparación</p> <p>Artículo 4°. Administración y zonificación. Es el proceso técnico que analiza y determina la distribución espacial de las aguas marítimas, playas marítimas y terrenos de bajamar, teniendo en cuenta los diferentes usos y actividades marítimas que se desarrollen. Dichos procesos estarán a cargo de la Dirección General Marítima DIMAR <u>del Ministerio de Defensa Nacional</u> a través de documentos de orientación para el ordenamiento del territorio marítimo costero enfocados a fortalecer la administración de la seguridad integral marítima, la protección de la vida humana en el mar, la promoción de las actividades marítimas y el desarrollo científico y tecnológico de la Nación.</p> <p>Lo anterior sin perjuicio de los</p>	<p>Se adicionan las palabras y soberanía</p> <p>Se adiciona del Ministerio de Defensa Nacional</p>	<p>otras autoridades competentes.</p> <p>TÍTULO II USO Y GOCE DE LAS AGUAS MARÍTIMAS, PLAYAS MARÍTIMAS Y TERRENOS DE BAJAMAR</p> <p>CAPÍTULO I PERMISOS TEMPORALES Y AUTORIZACIÓN DE EVENTOS PÚBLICOS</p> <p>Artículo 5°. Permisos temporales en playas. Modifíquese el artículo 128 de la Ley 1617 de 2013, el cual quedará así:</p> <p>Artículo 128. Permisos temporales en playas. Son permisos temporales aquellos de ocupación provisional no mayor a seis (6) meses, sin derecho a prórroga en zonas incorporadas en el perímetro urbano o área de expansión urbana. La Autoridad Municipal, Distrital o del Departamento Archipiélago de San Andrés, Providencia y Santa Catalina, de conformidad con las normas vigentes, podrá solicitar el concepto técnico a la DIMAR antes de otorgar los permisos de ocupación temporal en zonas incorporadas en el perímetro urbano o área de expansión urbana. Así mismo, la Autoridad General Marítima a través de las Capitanías de Puerto otorgará los permisos temporales cuando el área solicitada se encuentra ubicada en el perímetro rural del Municipio o</p>	<p>Planes de Ordenamiento Territorial propios de cada ente territorial y de las funciones legales otorgadas a otras autoridades competentes.</p> <p>TÍTULO II USO Y GOCE DE LAS AGUAS MARÍTIMAS, PLAYAS MARÍTIMAS Y TERRENOS DE BAJAMAR</p> <p>CAPÍTULO I PERMISOS TEMPORALES Y AUTORIZACIÓN DE EVENTOS PÚBLICOS</p> <p>Artículo 5°. Permisos temporales en playas. Modifíquese el artículo 128 de la Ley 1617 de 2013, el cual quedará así:</p> <p>Artículo 128. Permisos temporales en playas. Son permisos temporales aquellos de ocupación provisional no mayor a seis (6) meses, sin derecho a prórroga en zonas incorporadas en el perímetro urbano o área de expansión urbana. La Autoridad Municipal, Distrital o del Departamento Archipiélago de San Andrés, Providencia y Santa Catalina, de conformidad con las normas vigentes, podrá solicitar el concepto técnico a la DIMAR antes de otorgar los permisos de ocupación temporal en zonas incorporadas en el perímetro urbano o área de expansión urbana. Así mismo, la Autoridad General Marítima a través de las Capitanías de Puerto otorgará los permisos temporales cuando el área solicitada se encuentra ubicada en el perímetro rural del Municipio o</p>	

<p>Parágrafo 1°. En lo referente a permisos de instalación de carpas para bañistas, estos podrán ser otorgados en una vigencia de un (1) año y podrán ser prorrogados por la Autoridad Municipal, Distrital o del Departamento Archipiélago de San Andrés, Providencia y Santa Catalina. En el caso de personas naturales, con el fin de incentivar la generación de ingresos, ocupación y empleo, el Gobierno Nacional establecerá los casos en los cuales no hará cobro por contraprestación de estas autorizaciones, siempre y cuando el solicitante sea una persona de escasos recursos.</p> <p>Parágrafo 2°. La DIMAR aplicará la metodología establecida en el artículo 155 de la ley 2010 de 2019, a los Distritos Especiales Costeros del país y la distribución de estos recursos se hará de acuerdo con lo establecido en este artículo.</p> <p>Artículo 6°. Autorización para la realización de eventos públicos. Podrán otorgarse autorizaciones para eventos públicos de carácter recreativo, deportivo o cultural en aguas marítimas, playas marítimas o terrenos de bajamar por parte de los Distritos, Municipios y el Departamento Archipiélago, previo concepto técnico de la Capitanía de Puerto de la jurisdicción con el cumplimiento de los requisitos establecidos en la normatividad especial aplicable de acuerdo con cada evento. Dichas autorizaciones serán otorgadas por un término máximo de seis (6) días hábiles y</p>	<p>podrán ser revocadas cuando alteren la convivencia ciudadana conforme al ordenamiento jurídico vigente.</p> <p>Parágrafo: Autorizada la realización de eventos públicos, el autorizado deberá adquirir las respectivas pólizas o seguros ambientales para garantizar el cubrimiento de posibles daños y perjuicios, en un monto que será establecido dentro de la autorización.</p> <p>Artículo 7°. Conceptos técnicos de la DIMAR. Para la emisión de los conceptos técnicos de la DIMAR, a los que hace referencia la Ley 1617 de 2013 o las que la modifiquen y/o sustituyan a cargo de las capitánías de puerto, el solicitante deberá proporcionar lo siguiente:</p> <ol style="list-style-type: none"> <li>1. Carta con carácter general, para todas las solicitudes.</li> <li>2. Planos con la ubicación geográfica del área a ocupar, con información de sus linderos y extensión, con el fin de evitar traslape con otros permisos, concesiones o autorizaciones.</li> <li>3. Descripción detallada del tipo de actividad a realizar en el área objeto del permiso.</li> <li>4. Tiempo de la actividad a desarrollar.</li> <li>5. Descripción de los elementos a utilizar.</li> </ol> <p>Parágrafo. Conforme a lo establecido en el citado artículo 128 de la Ley 1617 de 2013, norma que adicione, modifique o sustituya,</p>
<p>dicho concepto tiene carácter vinculante y de ser desfavorable a la solicitud, el permiso solicitado no se podrá otorgar.</p> <p><b>CAPÍTULO II RÉGIMEN DE LAS CONCESIONES MARÍTIMAS</b></p> <p>Artículo 8°. Concesiones marítimas y costeras. Estará sujeto a autorización la ocupación o uso de las playas marinas, terrenos de bajamar y aguas marítimas o de cualquier otro bien de uso público marítimo en zonas urbanas y rurales que no esté destinado a la actividad portuaria. La Dirección General Marítima DIMAR otorgará y ejercerá el control sobre las autorizaciones para uso y goce en las siguientes actividades:</p> <ol style="list-style-type: none"> <li>1. Construcción de obras y aprovechamiento en aguas marítimas, playas marítimas y/o terrenos de bajamar a solicitud de particulares.</li> <li>2. Construcción y operación de marinas.</li> <li>3. Construcción y operación de embarcaderos o muelles privados.</li> <li>4. Proyectos de arrecifes artificiales en aguas marítimas por interés público o particular.</li> <li>5. Áreas de seguridad de plataformas de exploración y explotación ubicadas en aguas marítimas de acuerdo con lo establecido en el artículo 5 del</li> </ol>	<p>de la Ley 1617 de 2013, norma que adicione, modifique o sustituya, dicho concepto tiene carácter vinculante y de ser desfavorable a la solicitud, el permiso solicitado no se podrá otorgar.</p> <p>Se adiciona el término <b>AUTORIZACIONES Y en el Capítulo</b></p> <p>Se cambia el término <b>Concesiones por Autorizaciones</b></p> <p>Decreto ley 2324 de 1984.</p> <p>6. Proyectos de acuicultura maricultura.</p> <p>7. Proyectos costa afuera u Off Shore para la explotación de hidrocarburos o generación de energías.</p> <p>Parágrafo 1°. Las Concesiones Portuarias se dividirán en:</p> <ol style="list-style-type: none"> <li>1. Habilitadas para Comercio Exterior. Su facturación se hará en dólares americanos.</li> <li>2. Habilitadas para Comercio Interior o de cabotaje. Su facturación se hará en pesos, y</li> <li>3. Habilitadas para el Comercio Interior fluvial. Su facturación se hará en pesos.</li> </ol> <p>Parágrafo 2°. El otorgamiento de las concesiones portuarias continuará bajo la regulación de la ley 1 de 1991.</p> <p>Artículo 9°. Oferta oficiosa. Es el procedimiento mediante el cual se busca ejecutar los proyectos que se estimen necesarios para la realización de políticas públicas a través del ofrecimiento público de los bienes objeto de autorizaciones marítimas no portuarias, otorgadas por la DIMAR. Para esto, se podrá realizar la oferta oficiosa de los bienes catalogados dentro de los procesos de ordenamiento y zonificación para el uso y goce de aguas marítimas, playas marítimas y/o terrenos de bajamar.</p>



<p>Artículo 10°. Otorgamiento de la Autorización Marítima para usos no portuarios. Una vez se cumpla con la totalidad de requisitos establecidos, la Dirección General Marítima DIMAR procederá a emitir en acto administrativo la decisión que haya lugar frente a la solicitud de autorización de los bienes de uso público marítimos y costeros, para usos no portuarios.</p> <p>Artículo 11°. Responsabilidad del Beneficiario de la autorización. El valor de la inversión requerido para el desarrollo de proyectos sobre aguas marítimas, playas y/o terrenos de bajamar serán bajo cuenta y riesgo del beneficiario de la autorización.</p> <p>Artículo 12°. Obligaciones del Beneficiario de la autorización. El beneficiario de la autorización de los bienes de uso público marítimos y costeros, para usos no portuarios estará obligado a:</p> <ol style="list-style-type: none"> <li>1. Realizar las construcciones conforme las condiciones técnicas de seguridad, los planos aprobados, dentro del plazo y área establecida en la respectiva resolución expedida por la Autoridad Marítima.</li> <li>2. No dar a la construcción destino diferente a la determinada en la autorización.</li> <li>3. Dar cumplimiento a las normas legales y trámites necesarios ante las demás entidades para las autorizaciones que correspondan. Abstenerse de realizar, alquilar,</li> </ol>	<p>Artículo 10°. Otorgamiento de la Autorización Marítima para usos no portuarios. Una vez se cumpla con la totalidad de requisitos establecidos, la Dirección General Marítima DIMAR procederá a emitir en acto administrativo la decisión de autorización de uso de los bienes público marítimos y costeros, para usos no portuarios.</p> <p>Artículo 11°. Responsabilidad del Beneficiario de la autorización. El valor de la inversión requerido para el desarrollo de proyectos sobre aguas marítimas, playas y/o terrenos de bajamar serán bajo cuenta y riesgo del beneficiario de la autorización.</p> <p>Artículo 12°. Obligaciones del Beneficiario de la autorización. El beneficiario de la autorización de los bienes de uso público marítimos y costeros, para usos no portuarios estará obligado a:</p> <ol style="list-style-type: none"> <li>1. Realizar las construcciones conforme las condiciones técnicas de seguridad, los planos aprobados, dentro del plazo y área establecida en la respectiva resolución expedida por la Autoridad Marítima.</li> <li>2. No dar a la construcción destino diferente a la determinada en la autorización.</li> <li>3. Dar cumplimiento a las normas legales y trámites necesarios ante las demás entidades para las autorizaciones que correspondan. Abstenerse de realizar, alquilar,</li> </ol>	<p>Se corrige la oración</p>	<p>ceder o realizar cualquier negocio jurídico de alguno de los bienes objeto de la autorización otorgada. Mantener en condiciones limpias, salubres y accesibles las playas y/o terrenos de bajamar del objeto de concesión.</p> <p>4. Cuando corresponda, realizar la señalización respectiva, de acuerdo con lo establecido expresamente en el acto de concesión.</p> <p>5. Pagar la contraprestación establecida por concepto de uso y goce del terreno dado mediante autorización.</p> <p>6. Pagar la tarifa por el servicio de obras allí construidas, al término de establecida en la presente Ley y las otras normas que traten el uso sostenible de estos bienes.</p> <p>Artículo 13°. Tarifa por el servicio de administración y cobro por uso y goce de autorizaciones marítimas. La persona natural o jurídica que sea beneficiario de una concesión de un bien de uso público bajo jurisdicción de la Dirección General Marítima DIMAR, deberá realizar los siguientes pagos:</p> <p>Un primer cobro por servicios de Administración de litorales, conformado por aquellos procesos y procedimientos desarrollados por la Autoridad Marítima Nacional para la protección, preservación, control y vigilancia de</p>	<p>autorizaciones que correspondan. Abstenerse de realizar, alquilar, ceder o realizar cualquier negocio jurídico de alguno de los bienes objeto de la autorización otorgada. Mantener en condiciones limpias, salubres y accesibles las playas y/o terrenos de bajamar del objeto de concesión.</p> <p>4. Cuando corresponda, realizar la señalización respectiva, de acuerdo con lo establecido expresamente en el acto de concesión.</p> <p>5. Pagar la contraprestación establecida por concepto de uso y goce del terreno dado mediante autorización.</p> <p>6. Pagar la tarifa por el servicio de obras allí construidas, al término de establecida en la presente Ley y las otras normas que traten el uso sostenible de estos bienes.</p> <p>Artículo 13°. Tarifa por el servicio de administración y cobro por uso y goce de autorizaciones marítimas. La persona natural o jurídica que sea beneficiario de una <u>autorización</u> de un bien de uso público bajo jurisdicción de la Dirección General Marítima DIMAR, deberá realizar los siguientes pagos:</p> <p>Un primer cobro por servicios de Administración de litorales, conformado por aquellos procesos y procedimientos desarrollados por la Autoridad Marítima Nacional para la protección,</p>
<p>las aguas marítimas, playas y/o terrenos de bajamar y, Un segundo cobro por concepto de uso y goce del terreno sobre aguas marítimas, playas y/o terrenos de bajamar.</p> <p>Parágrafo 1°. La Dirección General Marítima DIMAR establecerá la tarifa por el Servicio de Administración de Litorales y realizará su recaudo de conformidad con los costos que generen por la prestación de los proyectos de inversión según los parámetros establecidos en la Ley 1115 de 2006 y demás normas que la modifiquen, adicionen, aclaren o sustituyan. De igual modo, la Dirección General Marítima DIMAR reglamentará el régimen de transición.</p> <p>El pago anual de la tarifa por el servicio de Administración de Litorales se fijará de acuerdo con el área objeto de la autorización, actividad económica a desarrollar de los municipios y distritos que fije la ley al respecto. La tarifa se establecerá en unidades de valor tributario (UVT).</p> <p>Parágrafo 2°. La Dirección General Marítima DIMAR deberá reglamentar el monto tarifario a cobrar en relación con el uso y goce del terreno sobre aguas marítimas, playas y/o terrenos de bajamar.</p> <p>Artículo 14°. Autorizaciones para</p>	<p>preservación, control y vigilancia de las aguas marítimas, playas y/o terrenos de bajamar y, Un segundo cobro por concepto de uso y goce del terreno sobre aguas marítimas, playas y/o terrenos de bajamar.</p> <p>Parágrafo 1°. La Dirección General Marítima DIMAR establecerá la tarifa por el Servicio de Administración de Litorales y realizará su recaudo de conformidad con los costos que generen por la prestación de los proyectos de inversión según los parámetros establecidos en la Ley 1115 de 2006 y demás normas que la modifiquen, adicionen, aclaren o sustituyan. De igual modo, la Dirección General Marítima DIMAR reglamentará el régimen de transición.</p> <p>El pago anual de la tarifa por el servicio de Administración de Litorales se fijará de acuerdo con el área objeto de la autorización, actividad económica a desarrollar de los municipios y distritos que fije la ley al respecto. La tarifa se establecerá en unidades de valor básico (UVB).</p> <p>Parágrafo 2°. La Dirección General Marítima DIMAR deberá reglamentar el monto tarifario a cobrar en relación con el uso y goce del terreno sobre aguas marítimas, playas y/o terrenos de bajamar.</p>	<p>Se modifica valor tributario UVT por valor básico UVB</p>	<p>Entidades Públicas. Cuando la autorización de uso de los bienes portuarios se requiera para el desarrollo de proyectos de infraestructura por parte de entidades públicas, dicha entidad de administración de litorales que trata el artículo anterior, salvo que el proyecto no genere ninguna utilidad económica.</p> <p>Cuando la entidad pública titular de la autorización de los bienes de uso público marítimos y costeros, para usos no portuarios de las que trata el presente artículo ceda la autorización a favor de un particular para la ejecución del proyecto, el cobro de la tarifa por el servicio de administración de litorales quedará a cargo del particular y la tarifa por el uso y goce se establecerá de acuerdo con lo establecido en la presente Ley.</p> <p>Artículo 15°. Póliza de cumplimiento de obligaciones. Los titulares de las concesiones de los bienes de uso público marítimos y costeros, para usos no portuarios deberán otorgar garantía que ampare la Nación - Dirección General Marítima DIMAR, incumplimiento de las obligaciones establecidas en el acto administrativo por medio del cual se otorgue la autorización, el pago de multas y demás sanciones que se impongan.</p> <p>Las garantías tendrán una vigencia</p>	<p>Artículo 14°. Autorizaciones para Entidades Públicas. Cuando la autorización de uso de los bienes portuarios se requiera para el desarrollo de proyectos de infraestructura por parte de entidades públicas, dicha entidad de administración de litorales que trata el artículo anterior, salvo que el proyecto no genere ninguna utilidad económica.</p> <p>Cuando la entidad pública titular de la autorización de los bienes de uso público marítimos y costeros, para usos no portuarios de las que trata el presente artículo ceda la autorización a favor de un particular para la ejecución del proyecto, el cobro de la tarifa por el servicio de administración de litorales quedará a cargo del particular y la tarifa por el uso y goce se establecerá de acuerdo con lo establecido en la presente Ley.</p> <p>Artículo 15°. Póliza de cumplimiento de obligaciones. Los titulares de las <u>autorizaciones</u> de los bienes de uso público marítimos y costeros, para usos no portuarios deberán otorgar garantía que ampare la Nación - Dirección General Marítima DIMAR, incumplimiento de las obligaciones establecidas en el acto administrativo por medio del cual se otorgue la autorización, el pago de multas y demás sanciones que se impongan.</p>

<p>anual prorrogable, que se mantendrá vigente durante el término de la autorización y por seis (6) meses más. Dicha garantía se reajustará anualmente en la misma proporción en que se incrementa el índice de Precios al Consumidor (IPC), certificado por el Departamento Administrativo Nacional de Estadística – DANE.</p> <p>Artículo 16°. Póliza por responsabilidad civil extracontractual. La Dirección General Marítima DIMAR, en atención a la naturaleza y los impactos que pudieran ser generados por el proyecto, deberá exigir la constitución de seguros que amparen los daños que se puedan llegar a ocasionar por personas en razón o con ocasión de la ejecución de la autorización cuyo monto será establecido de acuerdo con el análisis de riesgos del proyecto. De igual forma, el beneficiario de la autorización deberá presentar ante la DIMAR, los soportes y evidencia de garantía de los derechos laborales y similares relacionadas con la autorización.</p> <p>Las pólizas tendrán una vigencia anual prorrogable, que se mantendrá vigente durante el término de la autorización y durante el tiempo que se requiera para cumplir el riesgo, tiempo que se establecerá de acuerdo con el estudio que realice la DIMAR. Dicha garantía se reajustará anualmente</p>	<p>Las garantías tendrán una vigencia anual prorrogable, que se mantendrá vigente durante el término de la autorización y por seis (6) meses más. Dicha garantía se reajustará anualmente en la misma proporción en que se incrementa el índice de Precios al Consumidor (IPC), certificado por el Departamento Administrativo Nacional de Estadística – DANE.</p> <p>Artículo 16°. Póliza por responsabilidad civil extracontractual. La Dirección General Marítima DIMAR, en atención a la naturaleza y los impactos que pudieran ser generados por el proyecto, deberá exigir la constitución de seguros que amparen los daños que se puedan llegar a ocasionar por personas en razón o con ocasión de la ejecución de la autorización cuyo monto será establecido de acuerdo con el análisis de riesgos del proyecto. De igual forma, el beneficiario de la autorización deberá presentar ante la DIMAR, los soportes y evidencia de garantía de los derechos laborales y similares relacionadas con la autorización.</p> <p>Las pólizas tendrán una vigencia anual prorrogable, que se mantendrá vigente durante el término de la autorización y durante el tiempo que se requiera para cumplir el riesgo, tiempo que se establecerá de acuerdo con el estudio que realice la DIMAR. Dicha garantía se reajustará anualmente</p>	<p>en la misma proporción en que se incrementa el índice de Precios al Consumidor (IPC), certificado por el Departamento Administrativo Nacional de Estadística – DANE.</p> <p>Artículo 17°. Vigencia de las autorizaciones marítimas. Los usos no portuarios a cargo de la Dirección General Marítima DIMAR podrán otorgarse por un plazo de hasta veinte (20) años, el cual podrá ser prorrogado por una sola vez, con el cumplimiento de los requisitos exigidos para tal fin.</p> <p>Parágrafo. El interesado podrá realizar la solicitud de prórroga dentro del término de un (1) año, previo el vencimiento de la misma. Al término del plazo de la autorización o de la prórroga, según el caso, las obras e instalaciones, pasarán a ser de propiedad de la Nación, en las condiciones establecidas en el acto administrativo por el cual se otorgó la autorización o su prórroga.</p> <p>Artículo 18°. Terminación anticipada de la autorización. La terminación anticipada de la autorización de los bienes marítimos y costeros, para usos no portuarios se dará en los siguientes casos:</p> <p>a. Por solicitud previa y expresa de la manera voluntaria del titular de la autorización.</p> <p>b. Por incumplimiento de las obligaciones establecidas en el acto</p>	<p>estudio que realice la DIMAR. Dicha garantía se reajustará anualmente en la misma proporción en que se incrementa el índice de Precios al Consumidor (IPC), certificado por el Departamento Administrativo Nacional de Estadística – DANE.</p> <p>Artículo 17°. Vigencia de las autorizaciones marítimas. Los usos no portuarios a cargo de la Dirección General Marítima DIMAR podrán otorgarse por un plazo de hasta veinte (20) años, el cual podrá ser prorrogado por una sola vez, con el cumplimiento de los requisitos exigidos para tal fin.</p> <p>Parágrafo. El interesado podrá realizar la solicitud de prórroga dentro del término de un (1) año, previo el vencimiento de la misma. Al término del plazo de la autorización o de la prórroga, según el caso, las obras e instalaciones, pasarán a ser de propiedad de la Nación, en las condiciones establecidas en el acto administrativo por el cual se otorgó la autorización o su prórroga.</p> <p>Artículo 18°. Terminación anticipada de la autorización. La terminación anticipada de la autorización de los bienes marítimos y costeros, para usos no portuarios se dará en los siguientes casos:</p> <p>a. Por solicitud previa y expresa de la manera voluntaria del titular de la autorización.</p> <p>b. Por incumplimiento de las obligaciones establecidas en el acto</p>
<p>administrativo por medio del cual se otorgó la autorización.</p> <p>c. Por declaratoria de interés nacional del área sobre la cual recaerá la autorización marítima.</p> <p>d. Por incumplimiento de normas ambientales que no hagan sostenible la autorización.</p> <p>La terminación anticipada será declarada mediante acto administrativo emitido por la DIMAR.</p> <p>Lo dispuesto en el presente artículo se aplicará en observancia de lo establecido en el artículo 91 del Código de Procedimientos Administrativos y de lo Contencioso Administrativo, sobre pérdida de fuerza ejecutoria del acto administrativo.</p> <p>Artículo 19°. Modificaciones de las autorizaciones. Las autorizaciones para el uso de los bienes para usos no portuarios otorgadas por la Dirección General Marítima DIMAR pueden ser susceptibles de modificaciones respecto al plazo, al área otorgada, a las obras y al cambio del titular de la autorización.</p> <p>Artículo 20°. Reversión. Una vez cumplido el plazo de la autorización de uso de los bienes públicos marítimos y costeros, para usos no portuarios sin más ampliaciones de tiempo, así como la declaratoria de terminación anticipada, pérdida de ejecutoriedad o revocatoria directa, se procederá por parte de la DIMAR</p>	<p>b. Por incumplimiento de las obligaciones establecidas en el acto administrativo por medio del cual se otorgó la autorización.</p> <p>c. Por declaratoria de interés nacional del área sobre la cual recaerá la autorización marítima.</p> <p>d. Por incumplimiento de normas ambientales que no hagan sostenible la autorización.</p> <p>La terminación anticipada será declarada mediante acto administrativo emitido por la DIMAR.</p> <p>Lo dispuesto en el presente artículo se aplicará en observancia de lo establecido en el artículo 91 del Código de Procedimientos Administrativos y de lo Contencioso Administrativo, sobre pérdida de fuerza ejecutoria del acto administrativo.</p> <p>Artículo 19°. Modificaciones de las autorizaciones. Las autorizaciones para el uso de los bienes para usos no portuarios otorgadas por la Dirección General Marítima DIMAR pueden ser susceptibles de modificaciones respecto al plazo, al área otorgada, a las obras y al cambio del titular de la autorización.</p> <p>Artículo 20°. Reversión. Una vez cumplido el plazo de la autorización de uso de los bienes públicos marítimos y costeros, para usos no portuarios sin más ampliaciones de tiempo, así como la declaratoria de terminación anticipada, pérdida de ejecutoriedad o revocatoria directa, se procederá por parte de la DIMAR</p>	<p>a la reversión correspondiente.</p> <p>CAPÍTULO III PERMISOS ESPECIALES</p> <p>Artículo 21°. Permiso especial de Soberanía, Seguridad y Defensa Nacional. La Dirección General Marítima DIMAR, mediante acto administrativo emitido por el Director General Marítimo, otorgará permiso especial para la construcción y/o funcionamiento de instalaciones militares, instalación de infraestructura de señalización marítima, así como otros eventos relacionados con el ejercicio de las funciones constitucionales a cargo de las Fuerzas Armadas en aguas marítimas, playas marítimas y terrenos de bajamar. Conforme a lo establecido en los artículos anteriores.</p> <p>Artículo 22°. Permiso especial de obras por calamidad pública y/o declaratoria de desastre. En el evento que exista la declaratoria de calamidad pública y/o desastre, conforme a lo establecido en la Ley 1523 de 2012, o norma que la modifique, adicione o sustituya, y bienes de uso público marítimo-costero, la Dirección General Marítima DIMAR otorgará permiso especial, cuyos requisitos serán la autoridad competente y la viabilidad ambiental otorgada por</p>	<p>ejecutoriedad o revocatoria directa, se procederá por parte de la DIMAR a la reversión correspondiente.</p> <p>CAPÍTULO III PERMISOS ESPECIALES</p> <p>Artículo 21°. Permiso especial de Soberanía, Seguridad y Defensa Nacional. La Dirección General Marítima DIMAR, mediante acto administrativo emitido por el Director General Marítimo, otorgará permiso especial para la construcción y/o funcionamiento de instalaciones militares, instalación de infraestructura de señalización marítima, así como otros eventos relacionados con el ejercicio de las funciones constitucionales a cargo de las Fuerzas Armadas en aguas marítimas, playas marítimas y terrenos de bajamar. Conforme a lo establecido en los artículos anteriores.</p> <p>Artículo 22°. Permiso especial de obras por calamidad pública y/o declaratoria de desastre. En el evento que exista la declaratoria de calamidad pública y/o desastre, conforme a lo establecido en la Ley 1523 de 2012, o norma que la modifique, adicione o sustituya, y bienes de uso público marítimo-costero, la Dirección General Marítima DIMAR otorgará permiso especial, cuyos requisitos serán la autoridad competente y la viabilidad ambiental otorgada por</p>


<p>técnicos correspondientes.</p> <p>CAPÍTULO IV COORDINACIÓN INTERINSTITUCIONAL</p> <p>Artículo 23°. Registro a nombre de la Nación. La Dirección General Marítima DIMAR, el Instituto Geográfico Agustín Codazzi -IGAC-, la Agencia Nacional de Tierras -ANT- y la Superintendencia de Notariado y Registro, adelantarán las actividades de coordinación necesarias para el registro de playas y/o terrenos de bajamar a nombre de la Nación, con el objeto de proteger la naturaleza jurídica de esta clase de bienes.</p> <p>Parágrafo 1°. La Agencia de Defensa Jurídica del Estado realizará el acompañamiento correspondiente dentro de las actuaciones administrativas y judiciales en curso ante las distintas autoridades y jurisdicciones.</p> <p>Parágrafo 2°. Cuando exista un título originario de dominio debidamente registrado con anterioridad al 1 de enero de 1.972 sobre un área ubicada en una playa marítima, no será objeto del presente régimen jurídico.</p> <p>Artículo 24. Oficinas de registro de instrumentos públicos. Para el registro de bienes colindantes con aguas marítimas, playas y/o terrenos de bajamar, la oficina de registro de instrumentos públicos correspondiente deberá exigir la</p>	<p>autoridad competente y la presentación de los estudios técnicos correspondientes.</p> <p>CAPÍTULO IV COORDINACIÓN INTERINSTITUCIONAL</p> <p>Artículo 23°. Registro a nombre de la Nación. La Dirección General Marítima DIMAR, el Instituto Geográfico Agustín Codazzi -IGAC-, la Agencia Nacional de Tierras -ANT- y la Superintendencia de Notariado y Registro, adelantarán las actividades de coordinación necesarias para el registro de playas y/o terrenos de bajamar a nombre de la Nación, con el objeto de proteger la naturaleza jurídica de esta clase de bienes.</p> <p>Parágrafo 1°. La Agencia de Defensa Jurídica del Estado realizará el acompañamiento correspondiente dentro de las actuaciones administrativas y judiciales en curso ante las distintas autoridades y jurisdicciones.</p> <p>Parágrafo 2°. Cuando exista un título originario de dominio debidamente registrado con anterioridad al 1 de enero de 1.972 sobre un área ubicada en una playa marítima, no será objeto del presente régimen jurídico.</p> <p>Artículo 24. Oficinas de registro de instrumentos públicos. Para el registro de bienes colindantes con aguas marítimas, playas y/o terrenos de bajamar, la oficina de</p>	<p>cuales se encuentran ubicados los puntos de disposición de residuos sólidos y desechos.</p> <p>Artículo 26°. Prohibición de circulación de vehículos en playas. Con el fin de proteger la integridad y seguridad de las personas y la sostenibilidad de las playas, no se permitirá la circulación o tránsito de los vehículos motorizados de cualquier tipo o de tracción animal.</p> <p>Parágrafo. Quedan expresamente excluidos de la aplicación de la presente disposición los vehículos utilizados por personas en situación de discapacidad o con movilidad reducida, por las autoridades militares y de policía, así como los vehículos de emergencias, limpieza, mantenimiento y vigilancia.</p> <p>Artículo 27°. Ingreso y permanencia de mascotas en playas. El ingreso y permanencia de las mascotas en playas o terrenos de bajamar, se sujetará a lo establecido en los artículos 117 y 118 de la Ley 1801 de 2016, por la cual se expide el Código Nacional de Policía y Convivencia, o norma que lo modifique, adicione o sustituya.</p> <p>Las mascotas en playas deberán mantenerse siempre con tralla, siendo obligatorio el uso de bozal cuando la raza sea considerada como potencialmente peligrosa, de conformidad con la normatividad vigente.</p> <p>Artículo 28°. Señalización. Las</p>	<p>presentación del concepto que indique la característica técnica del terreno que se pretende registrar, emitido por la Dirección General Marítima DIMAR.</p> <p>TÍTULO III MANTENIMIENTO Y SEGURIDAD DE LAS PLAYAS MARINAS, MITIGACIÓN DE LA EROSIÓN COSTERA Y TERRENOS DE BAJAMAR</p> <p>CAPÍTULO I MITIGACIÓN DE LA EROSIÓN COSTERA</p> <p>Artículo 25°. Jornadas de limpieza. Los Municipios y Distritos costeros, y el Departamento Archipiélago, deberán realizar jornadas permanentes de limpieza en playas y terrenos de bajamar, para lo cual utilizarán equipos adecuados para la recolección de basuras, así como personal para dicha labor. Asimismo, los entes territoriales deberán instalar a la entrada de las playas puntos de disposición de residuos sólidos y desechos.</p> <p>Parágrafo. Las Autoridades Locales por medio de sus secretarías de ambiente o quien haga sus veces, presentarán a la Dirección General Marítima DIMAR, informes semestrales acerca de las fechas en las cuales se realizó la labor de limpieza, incluyendo los equipos utilizados para la realización del</p> <p>registro de instrumentos públicos correspondiente deberá exigir la presentación del concepto que indique la característica técnica del terreno que se pretende registrar, emitido por la Dirección General Marítima DIMAR.</p> <p>TÍTULO III MANTENIMIENTO Y SEGURIDAD DE LAS PLAYAS MARINAS, MITIGACIÓN DE LA EROSIÓN COSTERA Y TERRENOS DE BAJAMAR</p> <p>CAPÍTULO I MITIGACIÓN DE LA EROSIÓN COSTERA</p> <p>Artículo 25°. Jornadas de limpieza. Los Municipios y Distritos costeros, y el Departamento Archipiélago, deberán realizar jornadas permanentes de limpieza en playas y terrenos de bajamar, para lo cual utilizarán equipos adecuados para la recolección de basuras, así como personal para dicha labor. Asimismo, los entes territoriales deberán instalar a la entrada de las playas puntos de disposición de residuos sólidos y desechos.</p> <p>Parágrafo. Las Autoridades Locales por medio de sus secretarías de ambiente o quien haga sus veces, presentarán a la Dirección General Marítima DIMAR, informes semestrales acerca de las fechas en las cuales se realizó la labor de limpieza, incluyendo los equipos utilizados para la realización del</p> <p>autoridades locales deberán instalar en las playas aptas para el turismo y el aprovechamiento del tiempo libre, boyas visibles que delimiten el espacio para el uso por parte de los bañistas y el ejercicio de deportes náuticos conforme al ordenamiento y zonificación para el uso y goce de las playas, terrenos de bajamar y aguas marítimas adyacentes que establezca la DIMAR.</p> <p>Parágrafo. Las autoridades competentes deberán realizar revisiones de carácter permanente sobre la ubicación de los artefactos de señalización.</p> <p>Artículo 29°. Categorías y riesgos en playas. Corresponde a los Distritos, Municipios y al Departamento Archipiélago disponer que las playas cuenten con carteles y banderas visibles que informen a los bañistas y turistas el riesgo y la categoría de playa.</p> <p>Desde el punto de vista de los riesgos y la seguridad de los bañistas, las categorías de las playas a nivel nacional serán los siguientes:</p> <p>Playas de uso prohibido: Se señalarán con carteles y banderas de color rojo, lo cual indicará su cierre y prohibición de uso, al representar un grave riesgo para la vida o salud de las personas, por u otras circunstancias.</p> <p>Playas peligrosas: Se señalarán con</p> <p>Artículo 28°. Señalización. Las autoridades locales deberán instalar en las playas aptas para el turismo y el aprovechamiento del tiempo libre, boyas visibles que delimiten el espacio para el uso por parte de los bañistas y el ejercicio de deportes náuticos conforme al ordenamiento y zonificación para el uso y goce de las playas, terrenos de bajamar y aguas marítimas adyacentes que establezca la DIMAR.</p> <p>Parágrafo. Las autoridades competentes deberán realizar revisiones de carácter permanente sobre la ubicación de los artefactos de señalización.</p> <p>Artículo 29°. Categorías y riesgos en playas. Corresponde a los Distritos, Municipios y al Departamento Archipiélago disponer que las playas cuenten con carteles y banderas visibles que informen a los bañistas y turistas el riesgo y la categoría de playa.</p> <p>Desde el punto de vista de los riesgos y la seguridad de los bañistas, las categorías de las playas a nivel nacional serán los siguientes:</p> <p>Playas de uso prohibido: Se señalarán con carteles y banderas de color rojo, lo cual indicará su cierre y prohibición de uso, al representar un grave riesgo para la vida o salud de las personas, por u otras circunstancias.</p> <p>Playas peligrosas: Se señalarán con</p>
--	--	---	--

<p>carteles y banderas de color amarillo, permitiendo su uso con limitaciones, por lo que se deberán adoptar las medidas de seguridad que en cada caso se consideren adecuadas, las cuales deberán ser concertadas entre las autoridades competentes.</p> <p>Playas aptas para el turismo y el aprovechamiento del tiempo libre: Se señalarán con carteles y banderas de color verde, estando permitido su uso, por lo que no es necesario adoptar medidas especiales distintas a las generales establecidas en las normas vigentes.</p> <p>Parágrafo 1°. La Dirección General Marítima DIMAR a través de las Capitanías de Puerto comunicará a los Distritos, Municipios y el Departamento Archipiélago, las Capitanías de Puerto comunicará a los Distritos, Municipios y el Departamento Archipiélago, las condiciones oceanográficas y meteomarinas de la jurisdicción específica, con el objeto de coadyuvar a los entes territoriales en la labor de la categorización de playas a la que hace referencia el presente artículo.</p> <p>Parágrafo 2°. Podrá modificarse la categoría de las playas, teniendo en cuenta las circunstancias diarias de las condiciones oceanográficas y meteomarinas, circunstancias extraordinarias, contaminación biológica, microbiológica, química y todos los riesgos que puedan poner en peligro la seguridad de las personas.</p> <p>CAPÍTULO II</p>	<p>Playas peligrosas: Se señalarán con carteles y banderas de color amarillo, permitiendo su uso con limitaciones, por lo que se deberán adoptar las medidas de seguridad que en cada caso se consideren adecuadas, las cuales deberán ser concertadas entre las autoridades competentes.</p> <p>Playas aptas para el turismo y el aprovechamiento del tiempo libre: Se señalarán con carteles y banderas de color verde, estando permitido su uso, por lo que no es necesario adoptar medidas especiales distintas a las generales establecidas en las normas vigentes.</p> <p>Parágrafo 1°. La Dirección General Marítima DIMAR a través de las Capitanías de Puerto comunicará a los Distritos, Municipios y el Departamento Archipiélago, las Capitanías de Puerto comunicará a los Distritos, Municipios y el Departamento Archipiélago, las condiciones oceanográficas y meteomarinas de la jurisdicción específica, con el objeto de coadyuvar a los entes territoriales en la labor de la categorización de playas a la que hace referencia el presente artículo.</p> <p>Parágrafo 2°. Podrá modificarse la categoría de las playas, teniendo en cuenta las circunstancias diarias de las condiciones oceanográficas y meteomarinas, circunstancias extraordinarias, contaminación biológica, microbiológica, química y todos los riesgos que puedan poner en peligro la seguridad de las personas.</p>	<p>CONVIVENCIA Y SEGURIDAD</p> <p>Artículo 30°. Primeros auxilios. Los entes territoriales garantizarán que existan en las playas los elementos necesarios para prestar los primeros auxilios en caso de cualquier tipo de emergencia de los bañistas o usuarios de éstas.</p> <p>En caso de traslado a un centro médico, deben existir protocolos de atención rápida y de desplazamiento para atender la emergencia.</p> <p>Artículo 31°. Periodos de uso y recuperación de playas. Como primera autoridad de Policía y con el objeto de garantizar la convivencia y la seguridad en su jurisdicción, los Alcaldes Distritales y Municipales, así como el Gobernador del Departamento Archipiélago en coordinación con la Dirección General Marítima DIMAR, deberán fijar los periodos de uso y cierre de las playas para su recuperación.</p> <p>Para tal efecto se tendrán en cuenta los siguientes criterios:</p> <p>a. Se establecerá la capacidad de carga de la playa, con el fin de garantizar el control, uso adecuado y sostenibilidad de la misma.</p> <p>b. El horario de uso diario no será superior a doce (12) horas, con el fin de permitir la limpieza y recuperación de la playa.</p> <p>c. Se establecerán periodos de cierre temporal de playa, para</p>	<p>CAPÍTULO II</p> <p>CONVIVENCIA Y SEGURIDAD</p> <p>Artículo 30°. Primeros auxilios. Los entes territoriales garantizarán que existan en las playas los elementos necesarios para prestar los primeros auxilios en caso de cualquier tipo de emergencia de los bañistas o usuarios de éstas.</p> <p>En caso de traslado a un centro médico, deben existir protocolos de atención rápida y de desplazamiento para atender la emergencia.</p> <p>Artículo 31°. Periodos de uso y recuperación de playas. Como primera autoridad de Policía y con el objeto de garantizar la convivencia y la seguridad en su jurisdicción, los Alcaldes Distritales y Municipales, así como el Gobernador del Departamento Archipiélago en coordinación con la Dirección General Marítima DIMAR, deberán fijar los periodos de uso y cierre de las playas para su recuperación.</p> <p>Para tal efecto se tendrán en cuenta los siguientes criterios:</p> <p>a. Se establecerá la capacidad de carga de la playa, con el fin de garantizar el control, uso adecuado y sostenibilidad de la misma.</p> <p>b. El horario de uso diario no será superior a doce (12) horas, con el fin de permitir la limpieza y recuperación de la playa.</p>
<p>adelantar las labores de mantenimiento, recuperación y/o equipamientos, como medidas tendientes a garantizar el uso adecuado y sostenibilidad de la misma, conforme los resultados de seguimiento y monitoreo a la calidad ambiental.</p> <p>Artículo 32°. Prohibiciones. Prohíbese la realización de las siguientes actividades en las playas y/o terrenos de bajamar:</p> <p>a. Cualquier actividad que afecte o deteriore ambientalmente las playas, terrenos de bajamar y marítimas.</p> <p>b. El manejo y la disposición de residuos sólidos, así como dejar almacenar o verter residuos químicos, oleosos y aguas domésticas.</p> <p>c. La explotación de material de arrastre como piedra, arena y gravilla.</p> <p>Parágrafo. La autoridad de policía correspondiente ordenará suspender de manera inmediata la realización de cualquiera de las actividades previstas en el presente artículo e impondrá las sanciones a que haya lugar.</p> <p>Artículo 33°. Conformación de cuerpos de salvavidas. Los entes territoriales deberán conformar cuerpos de salvavidas y disponer del equipamiento necesario que sea requerido para la seguridad de los bañistas en las playas.</p>	<p>Se establecerán periodos de cierre temporal de playa, para adelantar las labores de mantenimiento, recuperación y/o equipamientos, como medidas tendientes a garantizar el uso adecuado y sostenibilidad de la misma, conforme los resultados de seguimiento y monitoreo a la calidad ambiental.</p> <p>Artículo 32°. Prohibiciones. Prohíbese la realización de las siguientes actividades en las playas y/o terrenos de bajamar:</p> <p>a. Cualquier actividad que afecte o deteriore ambientalmente las playas, terrenos de bajamar y marítimas.</p> <p>b. El manejo y la disposición de residuos sólidos, así como dejar almacenar o verter residuos químicos, oleosos y aguas domésticas.</p> <p>c. La explotación de material de arrastre como piedra, arena y gravilla.</p> <p>Parágrafo. La autoridad de policía correspondiente ordenará suspender de manera inmediata la realización de cualquiera de las actividades previstas en el presente artículo e impondrá las sanciones a que haya lugar.</p> <p>Artículo 33°. Conformación de cuerpos de salvavidas. Los entes territoriales deberán conformar cuerpos de salvavidas y disponer del equipamiento necesario que sea</p>	<p>Artículo 34°. Medidas aplicables durante temporadas turísticas. La Dirección General Marítima y entes territoriales expedirán en conjunto el "Plan de Manejo de Playas en Temporadas Turísticas", conforme los siguientes criterios:</p> <p>1. Acciones previas a la temporada:</p> <p>Reunión interinstitucional convocada por la Capitanía de Puerto de la jurisdicción, con el fin de establecer las medidas de actividades que cada autoridad debe ejecutar durante el desarrollo de la temporada, de acuerdo con sus competencias.</p> <p>En la reunión deberán participar como mínimo los representantes de las siguientes entidades o su equivalente a nivel local:</p> <p>a. Capitanía de Puerto Nacional</p> <p>b. Guardacostas de la Armada Nacional</p> <p>c. Alcaldía Distrital, Municipal o Departamento Archipiélago</p> <p>d. Secretaría de Salud Municipal o Distrital</p> <p>e. Secretaría Ambiental Municipal o Distrital</p> <p>f. Secretaría de Turismo Municipal o Distrital</p> <p>g. Secretaría del Espacio Público Municipal o Distrital</p> <p>h. Secretaría de Movilidad Municipal o Distrital</p> <p>i. Policía Nacional</p> <p>j. Cruz Roja Colombiana</p> <p>k. Defensa Civil</p>	<p>requerido para la seguridad de los bañistas en las playas.</p> <p>Artículo 34°. Medidas aplicables durante temporadas turísticas. La Dirección General Marítima y entes territoriales expedirán en conjunto el "Plan de Manejo de Playas en Temporadas Turísticas", conforme los siguientes criterios:</p> <p>1. Acciones previas a la temporada:</p> <p>Reunión interinstitucional convocada por la Capitanía de Puerto de la jurisdicción, con el fin de establecer las medidas y de la temporada, de acuerdo con sus competencias.</p> <p>En la reunión deberán participar como mínimo los representantes de las siguientes entidades o su equivalente a nivel local:</p> <p>a. Capitanía de Puerto Nacional</p> <p>b. Guardacostas de la Armada Nacional</p> <p>c. Alcaldía Distrital, Municipal o Departamento Archipiélago</p> <p>d. Secretaría de Salud Municipal o Distrital</p> <p>e. Secretaría Ambiental Municipal o Distrital</p> <p>f. Secretaría de Turismo Municipal o Distrital</p> <p>g. Secretaría del Espacio Público Municipal o Distrital</p> <p>h. Secretaría de Movilidad Municipal o Distrital</p> <p>i. Policía Nacional</p>



<p>l. Cuerpo de Bomberos m. otras entidades que puedan prestar apoyo relacionados con prevención del riesgo</p> <p>Cada autoridad deberá apropiarse los recursos correspondientes, con el objeto de dar cumplimiento a lo establecido en la reunión interinstitucional de coordinación.</p> <p>2. Acciones durante la temporada:</p> <p>a. Cada una de las autoridades desarrollará las acciones y medidas acordadas en la reunión interinstitucional de acciones previas, conforme al "Plan de Manejo de Playas en Temporadas Turísticas".</p> <p>b. La Capitanía de Puerto de la jurisdicción realizará las coordinaciones que requieran un manejo interinstitucional.</p> <p>c. Cada autoridad o institución tendrá registro soportado de todas las actividades y situaciones presentadas, con el fin de rendir un informe de los resultados de su gestión durante la temporada. El informe debe incluir las acciones realizadas, los recursos invertidos, las dificultades presentadas, resultados y recomendaciones.</p> <p>3. Acciones posteriores a la temporada:</p> <p>a. La Capitanía de Puerto de la jurisdicción convocará una reunión de resultados de las acciones y situaciones presentadas por las diferentes autoridades</p>	<p>i. Cruz Roja Colombiana k. Defensa Civil m. Cuerpo de Bomberos n. otras entidades que puedan prestar apoyo relacionados con prevención del riesgo</p> <p>Cada autoridad deberá apropiarse los recursos correspondientes, con el objeto de dar cumplimiento a lo establecido en la reunión interinstitucional de coordinación.</p> <p>2. Acciones durante la temporada:</p> <p>a. Cada una de las autoridades desarrollará las acciones y medidas acordadas en la reunión interinstitucional de acciones previas, conforme al "Plan de Manejo de Playas en Temporadas Turísticas".</p> <p>b. La Capitanía de Puerto de la jurisdicción realizará las coordinaciones que requieran un manejo interinstitucional.</p> <p>c. Cada autoridad o institución tendrá registro soportado de todas las actividades y situaciones presentadas, con el fin de rendir un informe de los resultados de su gestión durante la temporada. El informe debe incluir las acciones realizadas, los recursos invertidos, las dificultades presentadas, resultados y recomendaciones.</p> <p>3. Acciones posteriores a la temporada:</p> <p>a. La Capitanía de Puerto de la jurisdicción convocará una reunión de resultados de las acciones y situaciones presentadas por las diferentes autoridades</p>
<p>de baja mar. Lo anterior sin perjuicio de las demás competencias a cargo de la Dirección General Marítima DIMAR, los alcaldes y demás autoridades competentes.</p> <p>TÍTULO IV RÉGIMEN SANCIONATORIO SOBRE BIENES DE USO PÚBLICO MARÍTIMO Y ACCIONES QUE PROVOQUEN LA EROSIÓN COSTERA</p> <p>CAPÍTULO I MEDIDAS PREVENTIVAS PARA EVITAR LA OCUPACIÓN ILEGAL, DAÑOS MEDIOAMBIENTALES Y LA EROSIÓN COSTERA</p> <p>Artículo 36°. Medidas preventivas. Con el objetivo de proteger los bienes de uso público marítimo costero y evitar la erosión costera, las Capitanías de Puerto podrán prevenir e impedir de manera inmediata obras no autorizadas o concesionadas, la ejecución de construcciones, rellenos, cerramientos, tala de mangle u otras actividades similares que atenten contra los bienes de uso público de las aguas marítimas o provoquen erosión costera.</p> <p>Parágrafo. Estas acciones no excluirán la aplicación de las demás medidas preventivas establecidas a cargo de otras Autoridades.</p> <p>La Procuraduría General de la Nación fortalecerá las acciones preventivas de su competencia concomitantes a las establecidas en</p>	<p>instituciones, con fin de evaluar el desarrollo de la temporada.</p> <p>b. Se consolidará un informe final de la temporada que será remitido a todas las autoridades locales, regionales y nacionales involucradas, con el fin de servir de referencia para procesos de mejora en las siguientes temporadas turísticas.</p> <p>Artículo 35. Seguimiento y monitoreo a la calidad ambiental de playas y terrenos de bajamar. En el evento en el que se identifique un impacto o afectación en la calidad ambiental de las playas y terrenos de bajamar con vocación turística, de conformidad con el inventario y ordenamiento de las mismas a cargo de la Autoridad Marítima; los ambientales que correspondan y la Dirección General Marítima DIMAR, de manera coordinada ejecutarán acciones correctivas, de seguimiento y control. Así mismo, generarán un plan de monitoreo, con el objeto de disponer las medidas preventivas correspondientes.</p> <p>Conforme a lo establecido en el artículo 205, parágrafo 2 de la Ley 1801 de 2016, los Capitanes de Puerto podrán solicitar a los alcaldes y/o a los Inspectores de Policía que impongan medidas correctivas de suspensión de obras, recuperación de playas y terrenos</p>
	<p>las Capitanías de Puerto.</p> <p>Artículo 37°. Clases de medidas preventivas. Las medidas preventivas serán:</p> <p>1. Amonestación escrita.</p> <p>2. Decomiso preventivo de elementos, medios o implementos utilizados para cometer la infracción.</p> <p>3. Suspensión de obra cuando se haya iniciado sin la concesión o permiso temporal correspondiente.</p> <p>4. Suspensión de actividad cuando se haya iniciado sin concesión o permiso temporal correspondiente.</p> <p>Artículo 38°. Iniciación del procedimiento para la imposición de medidas preventivas. Una vez conocido el hecho, de oficio o a petición de parte, la DIMAR de manera inmediata procederá a comprobarlo y a establecer la necesidad y proporcionalidad de imponer las medidas pertinentes a través de acto administrativo motivado.</p> <p>Artículo 39°. Ejecución de las medidas preventivas. Expedido el acto administrativo que contiene la medida preventiva, éste será comunicado a la autoridad Municipal o Distrital y a la secretaria del Departamento, con el objeto de que dentro de dos (2) días hábiles siguientes y en el ejercicio de sus competencias, se ejecuten las medidas correspondientes.</p> <p>Artículo 40°. Medidas preventivas</p>

<p>en caso de flagrancia. En los eventos de flagrancia que requieran la imposición de una medida preventiva en el lugar y ocurrencia de los hechos, se procederá a levantar un acta en la cual constarán los motivos que justifican, lugar, fecha y hora de su fijación, funcionario competente, persona, proyecto, obra o actividad preventiva. El acta será suscrita por el presunto infractor o, si se rehúsa a hacerlo, se hará firmar por un testigo.</p> <p>En el caso de que no sea factible la firma del acta por parte del presunto infractor o de un testigo, bastará con la sola suscripción por parte del funcionario encargado del asunto por la DIMAR. De lo anterior deberá dejar la constancia respectiva. El acta deberá ser perfeccionada en acto administrativo en donde se establecerán condiciones de las medidas preventivas impuestas, en un término no mayor a tres días.</p> <p>Artículo 41°. Costos de la medida preventiva. Los costos en que incurra la DIMAR por la imposición de las medidas preventivas como transporte, vigilancia, parqueadero, entre otros, serán a cargo del infractor. En caso del levantamiento cancelados antes de poder devolver el bien o reiniciar o reabrir la obra.</p> <p>Parágrafo. La DIMAR establecerá en un término de un (1) año a la</p>	<p>Artículo 40°. Medidas preventivas en los eventos de flagrancia que requieran la imposición de una medida preventiva en el lugar y ocurrencia de los hechos, se procederá a levantar un acta en la cual constarán los motivos que justifican, lugar, fecha y hora de su fijación, funcionario competente, persona, proyecto, obra o actividad preventiva. El acta será suscrita por el presunto infractor o, si se rehúsa a hacerlo, se hará firmar por un testigo.</p> <p>En el caso de que no sea factible la firma del acta por parte del presunto infractor o de un testigo, bastará con la sola suscripción por parte del funcionario encargado del asunto por la DIMAR. De lo anterior deberá dejar la constancia respectiva. El acta deberá ser perfeccionada en acto administrativo en donde se establecerán condiciones de las medidas preventivas impuestas, en un término no mayor a tres días.</p> <p>Artículo 41°. Costos de la medida preventiva. Los costos en que incurra la DIMAR por la imposición de las medidas preventivas como transporte, vigilancia, parqueadero, entre otros, serán a cargo del infractor. En caso del levantamiento cancelados antes de poder devolver el bien o reiniciar o reabrir la obra.</p> <p>Parágrafo. La DIMAR establecerá en un término de un (1) año a la</p>
<p>CPACA-. Parágrafo. En cualquier momento antes que el acto administrativo sancionatorio quede en firme, la DIMAR podrá decretar las medidas preventivas establecidas en la presente Ley.</p> <p>Artículo 45°. Sanciones. Las siguientes serán las sanciones que impondrán los Capitanes de Puerto por infracciones al régimen de bienes de uso público marítimo-costero: La terminación anticipada de la concesión o permiso temporal procederá cuando en esta exista una sentencia ejecutoria por la comisión de delitos por concepto de desaparición forzada, secuestro, tortura, trata de personas. Así como actividades en contra del patrimonio cultural sumergido, contrabando, lavado de activos, contaminación ambiental, concierto para delinquir, terrorismo y tráfico de sustancias para el procesamiento de narcóticos, por parte del beneficiario en el bien de uso público concesionado o con permiso temporal. A. Multa de 250,22 UVT por la comisión de las siguientes conductas: 1. Ocupación en aguas marítimas, playas y/o terrenos de bajamar sin concesión marítima en un área 100 m<sup>2</sup>.</p>	<p>de lo Contencioso Administrativo CPACA-. Parágrafo. En cualquier momento antes que el acto administrativo sancionatorio quede en firme, el Capitán de Puerto podrá decretar las medidas preventivas establecidas en la presente Ley.</p> <p>Artículo 45°. Sanciones. Las siguientes serán las sanciones que impondrán los Capitanes de Puerto por infracciones al régimen de bienes de uso público marítimo-costero: La terminación anticipada de la concesión o permiso temporal procederá cuando en esta exista una sentencia ejecutoria por la comisión de delitos por concepto de desaparición forzada, secuestro, tortura, trata de personas. Así como actividades en contra del patrimonio cultural sumergido, contrabando, lavado de activos, contaminación ambiental, concierto para delinquir, terrorismo y tráfico de sustancias para el procesamiento de narcóticos, por parte del beneficiario en el bien de uso público <u>autorizado</u> o con permiso temporal. A. Multa de 250,22 UVT por la comisión de las siguientes conductas: 1. Ocupación en aguas marítimas, playas y/o terrenos de bajamar sin <u>autorización</u> marítima en un área 1</p>
<p>expedición de la presente ley, el procedimiento para calcular los costos de que trata el presente artículo.</p> <p>Artículo 42°. Continuidad de la actuación. Decretada la medida preventiva mediante el acto administrativo, se procederá, en un término no mayor a 10 días, a evaluar si existe mérito para iniciar el procedimiento sancionatorio contemplado en la presente ley. De no encontrarse mérito suficiente para iniciar el procedimiento, se procederá a levantar la medida preventiva. En caso contrario, se compruebe que desaparecieron las causas que la motivaron.</p> <p>CAPÍTULO II INFRACCIONES AL RÉGIMEN DE BIENES DE USO PÚBLICO MARÍTIMO - COSTERO</p> <p>Artículo 43°. Facultad sancionatoria. La facultad sancionatoria por infracción al régimen de bienes de uso público marítimo-costero estará a cargo de la Dirección General Marítima DIMAR.</p> <p>Artículo 44°. Procedimiento administrativo sancionatorio. El procedimiento administrativo sancionatorio por infracciones al régimen de bienes de uso público marítimo-costero se desarrollará conforme a lo establecido en los artículos 47 y siguientes del Código de Procedimiento Administrativo y de lo Contencioso Administrativo</p>	<p>un término de un (1) año a la expedición de la presente ley, el procedimiento para calcular los costos de que trata el presente artículo.</p> <p>Artículo 42°. Continuidad de la actuación. Decretada la medida preventiva mediante el acto administrativo, se procederá, en un término no mayor a 10 días, a evaluar si existe mérito para iniciar el procedimiento sancionatorio contemplado en la presente ley. De no encontrarse mérito suficiente para iniciar el procedimiento, se procederá a levantar la medida preventiva. En caso contrario, se compruebe que desaparecieron las causas que la motivaron.</p> <p>CAPÍTULO II INFRACCIONES AL RÉGIMEN DE BIENES DE USO PÚBLICO MARÍTIMO - COSTERO</p> <p>Artículo 43°. Facultad sancionatoria. La facultad sancionatoria por infracción al régimen de bienes de uso público marítimo-costero estará a cargo de la Dirección General Marítima DIMAR.</p> <p>Artículo 44°. Procedimiento administrativo sancionatorio. El procedimiento administrativo sancionatorio por infracciones al régimen de bienes de uso público marítimo-costero se desarrollará conforme a lo establecido en los artículos 47 y siguientes del Código de Procedimiento Administrativo y de lo Contencioso Administrativo</p>


<p>contra el infractor por los gastos en que incurra mediante proceso ejecutivo.</p> <p>Artículo 46°. Ejecución de las sanciones. En firme el acto administrativo sancionatorio, éste será comunicado al Alcalde Municipal, Distrital o el Gobernador del Departamento Archipiélago, con el objeto de que las autoridades de policía den cumplimiento a las ordenes establecidas en la decisión dentro de los treinta (30) días calendario siguientes.</p> <p>TÍTULO V DISPOSICIONES FINALES</p> <p>Artículo 47°. Conceptos emitidos por la Dirección General Marítima DIMAR. La emisión de los conceptos y demás servicios prestados por parte de la DIMAR les será aplicable lo dispuesto en el artículo 2° y numeral 20 de la Ley 1115 de 2006, norma que adicione, modifique o sustituya.</p> <p>Artículo 48°. Procesos de restitución de playas y terrenos de bajamar. Independiente de las medidas preventivas y las sanciones establecidas en la presente ley, las Alcaldías Municipales, Distritales o la Gobernación de San Andrés, Providencia y Santa Catalina, adelantarán los procesos de restitución de playas y terrenos de bajamar, conforme a lo establecido en el parágrafo 2 del art 205 de la Ley 1801 de 2016.</p> <p>será ejecutada por las autoridades de policía locales, quienes repetirán contra el infractor por los gastos en que incurra mediante proceso ejecutivo.</p> <p>Artículo 46°. Ejecución de las sanciones. En firme el acto administrativo sancionatorio, éste será comunicado al Alcalde Municipal, Distrital o el Gobernador del Departamento Archipiélago, con el objeto de que las autoridades de policía den cumplimiento a las ordenes establecidas en la decisión dentro de los treinta (30) días calendario siguientes.</p> <p>TÍTULO V DISPOSICIONES FINALES</p> <p>Artículo 47°. Conceptos emitidos por la Dirección General Marítima DIMAR. La emisión de los conceptos y demás servicios prestados por parte de la DIMAR les será aplicable lo dispuesto en el artículo 2° y numeral 20 de la Ley 1115 de 2006, norma que adicione, modifique o sustituya.</p> <p>Artículo 48°. Procesos de restitución de playas y terrenos de bajamar. Independiente de las medidas preventivas y las sanciones establecidas en la presente ley, las Alcaldías Municipales, Distritales o la Gobernación de San Andrés, Providencia y Santa Catalina, adelantarán los procesos de restitución de playas y terrenos de bajamar, conforme a lo establecido en el parágrafo 2 del art 205 de la</p>	<p>Artículo 49°. Facultad Reglamentaria. El Gobierno Nacional a través del Ministerio de Defensa reglamentará en un término no mayor a un (1) año la autorización de uso de los bienes públicos marítimos y costeros para usos no portuarios.</p> <p>Artículo 50°. Régimen de transición. Los beneficiarios de concesiones marítimas y permisos temporales expedidos con anterioridad a la presente Ley tendrán un término de un (1) año para dar cumplimiento a las disposiciones establecidas en ésta.</p> <p>Artículo 51°. Vigencia. La presente ley rige a partir de su promulgación, deroga todas las disposiciones que le sean contrarias, en especial el parágrafo 2° del artículo 2°, los numerales 8 y 18 del artículo 3° y los artículos 166, 167, 168, 170, 171, 172, 173, 174, 175, 176, 177, 178, 179 y 180 del Decreto Ley 2324 de 1984.</p> <p>Se adiciona el artículo 169 y la frase, así como los artículos 65 y 66 del Decreto Ley 2106 de 2019.</p> <p>Artículo 49°. Facultad Reglamentaria. El Gobierno Nacional a través del Ministerio de Defensa reglamentará en un término no mayor a un (1) año la autorización de uso de los bienes públicos marítimos y costeros para usos no portuarios.</p> <p>Artículo 50°. Régimen de transición. Los beneficiarios de concesiones marítimas y permisos temporales expedidos con anterioridad a la presente Ley tendrán un término de un (1) año para dar cumplimiento a las disposiciones establecidas en ésta.</p> <p>Artículo 51°. Vigencia. La presente ley rige a partir de su promulgación, deroga todas las disposiciones que le sean contrarias, en especial el parágrafo 2° del artículo 2°, los numerales 8 y 18 del artículo 3° y los artículos 166, 167, 168, 169, 170, 171, 172, 173, 174, 175, 176, 177, 178, 179 y 180 del Decreto Ley 2324 de 1984, <b>así como los artículos 65 y 66 del Decreto Ley 2106 de 2019.</b></p>
<p style="text-align: center;"><b>PROPOSICIÓN</b></p> <p>En virtud de las consideraciones anteriormente expuestas, presentamos <b>ponencia positiva para segundo debate</b> a esta iniciativa legislativa y, en consecuencia, le solicitamos comedidamente a la Honorable Plenaria del Senado de la República aprobar con las modificaciones expuestas al <b>PROYECTO DE LEY 153 DE 2022 SENADO "POR LA CUAL SE ESTABLECE EL RÉGIMEN DE BIENES DE USO PÚBLICO MARÍTIMOS Y COSTEROS, DE CONCESIONES MARÍTIMAS PARA USOS NO PORTUARIOS, SE DICTAN MEDIDAS PARA MITIGAR LA EROSION COSTERA Y SE ESTABLECEN OTRAS DISPOSICIONES"</b></p> <p>Atentamente,</p> <p></p> <p>NICOLÁS ALBEIRO ECHEVERRY ALVARÁN Senador de la República Ponente – Coordinador</p> <p></p> <p>GLORIA INÉS FLÓREZ SCHNEIDER Senadora de la República Ponente</p>	<p style="text-align: center;"><b>TEXTO PROPUESTO PARA SEGUNDO DEBATE HONORABLE PLENARIA DEL SENADO DE LA REPÚBLICA. PROYECTO DE LEY 153 DE 2022 SENADO</b></p> <p style="text-align: center;"><b>"POR LA CUAL SE ESTABLECE EL RÉGIMEN DE BIENES DE USO PÚBLICO MARÍTIMOS Y COSTEROS, DE AUTORIZACIONES MARÍTIMAS PARA USOS NO PORTUARIOS, SE DICTAN MEDIDAS PARA MITIGAR LA EROSION COSTERA Y SE ESTABLECEN OTRAS DISPOSICIONES"</b></p> <p style="text-align: center;"><b>EL CONGRESO DE COLOMBIA DECRETA</b></p> <p style="text-align: center;"><b>TÍTULO I OBJETO Y CONTENIDO DEL PROYECTO DE LEY.</b></p> <p>Artículo 1. Objeto. La presente Ley tiene por objeto regular el régimen aplicable a los bienes de uso público marítimo-costero para usos no portuarios, su aprovechamiento sostenible, y el fortalecimiento de su administración en procura de la protección del medio marino.</p> <p>Entiéndase como bienes de uso público marítimo-costero, aquellos de dominio de la Nación como las playas marítimas, terrenos de bajamar y aguas marítimas en todo el territorio nacional, los cuales en concordancia con la Constitución Política en su artículo 63 son inembargables, inalienables e imprescriptibles.</p> <p>Artículo 2. Definiciones. Para todos los efectos legales se entenderá por:</p> <ol style="list-style-type: none"> <li>1. Aguas marítimas: Extensión de agua dentro del territorio marítimo colombiano, que incluye aguas interiores, lagunas costeras, mar territorial, zona contigua y zona económica exclusiva.</li> <li>2. Autorización Marítima: Acto administrativo en virtud del cual la Nación, por intermedio de la Dirección General Marítima DIMAR, otorga a una persona natural o jurídica de derecho privado o público, el uso y goce de forma temporal y exclusiva las playas, los terrenos de bajamar y/o aguas marítimas, conforme al procedimiento y reglas establecidas en la presente Ley.</li> <li>3. Embarcadero: Construcción para servicio público realizada sobre aguas marítimas, playas marítimas y/o terrenos de bajamar, no asociada a la actividad portuaria, para facilitar el embarque o desembarque desde naves menores.</li> <li>4. Muelle privado: Construcción para servicio privado realizada sobre aguas marítimas, playas marítimas y/o terrenos de bajamar, no asociada a la actividad portuaria, para facilitar el embarque o desembarque desde naves menores.</li> </ol>

<p>5. Marina: Conjunto de instalaciones sobre aguas marítimas, playas marítimas y/o terrenos de bajamar, a través de las cuales se prestan de manera permanente los servicios de protección, fondeo, amarre o atraque, y servicios de mantenimiento a naves y/o embarcaciones de recreo y deportivas, nacionales o extranjeras.</p> <p>6. Playa marítima: Zona dinámica compuesta por sedimentos que se extiende hacia la tierra desde la línea de más alta marea, hasta el lugar donde se presenta un cambio fisiográfico.</p> <p>7. Terrenos de bajamar: Corresponden a las áreas que se cubren por la máxima marea y quedan descubiertas cuando está baja.</p> <p>8. Línea de más alta marea: Altura máxima en tierra a la que puede llegar la marea.</p> <p>9. Línea de más baja marea: Altura mínima en tierra a la que puede llegar la marea.</p> <p>Artículo 3. Zona de protección. Es el terreno que existe en las playas y franjas de bajamar de hasta cincuenta (50) metros del límite de la marea más alta hacia el interior de esta, la cual tiene como objeto garantizar la estabilidad y las condiciones físicas de esta área.</p> <p>En esta zona solo podrán construirse y ubicarse las siguientes obras de infraestructura previas al otorgamiento de la autorización correspondiente:</p> <ol style="list-style-type: none"> <li>1. Obras de interés o servicios públicos</li> <li>2. Infraestructura de aterraje para cables submarinos</li> <li>3. Embarcaderos o muelles privados</li> <li>4. Marinas</li> <li>5. Emisarios submarinos</li> <li>6. Infraestructura de defensa, seguridad nacional y soberanía</li> <li>7. Obras de protección costera</li> <li>8. Proyectos de acuicultura</li> <li>9. Astilleros y talleres de reparación</li> </ol> <p>Artículo 4. Administración y zonificación. Es el proceso técnico que analiza y determina la distribución espacial de las aguas marítimas, playas marítimas y terrenos de bajamar, teniendo en cuenta los diferentes usos y actividades marítimas que se desarrollen. Dichos procesos estarán a cargo de la Dirección General Marítima DIMAR del Ministerio de Defensa Nacional, a través de documentos de orientación para el ordenamiento del territorio marítimo costero enfocados a fortalecer la administración de la seguridad integral marítima, la protección de la vida humana en el mar, la promoción de las actividades marítimas y el desarrollo científico y tecnológico de la Nación.</p> <p>Lo anterior sin perjuicio de los Planes de Ordenamiento Territorial propios de cada ente territorial y de las funciones legales otorgadas a otras autoridades competentes.</p>	<p style="text-align: center;"><b>TÍTULO II</b> <b>USO Y GOCE DE LAS AGUAS MARÍTIMAS, PLAYAS MARÍTIMAS Y TERRENOS DE BAJAMAR</b></p> <p style="text-align: center;"><b>CAPÍTULO I</b> <b>PERMISOS TEMPORALES Y AUTORIZACIÓN DE EVENTOS PÚBLICOS</b></p> <p>Artículo 5. Permisos temporales en playas. Modifíquese el artículo 128 de la Ley 1617 de 2013, el cual quedará así:</p> <p>Artículo 128. Permisos temporales en playas. Son permisos temporales aquellos de ocupación provisional no mayor a seis (6) meses, sin derecho a prórroga en zonas incorporadas en el perímetro urbano o área de expansión urbana. La Autoridad Municipal, Distrital o del Departamento Archipiélago de San Andrés, Providencia y Santa Catalina, de conformidad con las normas vigentes, podrá solicitar concepto técnico a la DIMAR antes de otorgar los permisos de ocupación temporal en zonas incorporadas en el perímetro urbano o área de expansión urbana. Así mismo, la Autoridad General Marítima a través de las Capitanías de Puerto otorgará los permisos temporales cuando el área solicitada se encuentra ubicada en el perímetro rural del Municipio o Distrito.</p> <p>Parágrafo 1. En lo referente a permisos de instalación de carpas para bañistas, estos podrán ser otorgados en una vigencia de un (1) año y podrán ser prorrogados por la Autoridad Municipal, Distrital o del Departamento Archipiélago de San Andrés, Providencia y Santa Catalina. En el caso de personas naturales, con el fin de incentivar la generación de ingresos, ocupación y empleo, el Gobierno Nacional establecerá los casos en los cuales no hará cobro por contraprestación de estas autorizaciones, siempre y cuando el solicitante sea una persona de escasos recursos.</p> <p>Parágrafo 2. La DIMAR aplicará la metodología establecida en el artículo 155 de la ley 2010 de 2019, a los Distritos Especiales Costeros del país y la distribución de estos recursos se hará de acuerdo con lo establecido en este artículo.</p> <p>Artículo 6. Autorización para la realización de eventos públicos. Podrán otorgarse autorizaciones para eventos públicos de carácter recreativo, deportivo o cultural en aguas marítimas, playas marítimas o terrenos de bajamar por parte de los Distritos, Municipios y el Departamento Archipiélago, previo concepto técnico de la Capitanía de Puerto de la jurisdicción con el cumplimiento de los requisitos establecidos en la normatividad especial aplicable de acuerdo con cada evento. Dichas autorizaciones serán otorgadas por un término máximo de seis (6) días hábiles y podrán ser revocadas cuando alteren la convivencia ciudadana conforme al ordenamiento jurídico vigente.</p> <p>Parágrafo: Autorizada la realización de eventos públicos, el autorizado deberá adquirir las respectivas pólizas o seguros ambientales para garantizar el cubrimiento de posibles daños y</p>
<p>perjuicios, en un monto que será establecido dentro de la autorización.</p> <p>Artículo 7. Conceptos técnicos de la DIMAR. Para la emisión de los conceptos técnicos de la DIMAR, a los que hace referencia la Ley 1617 de 2013 o las que la modifiquen y/o sustituyan a cargo de las capitanías de puerto, el solicitante deberá proporcionar lo siguiente:</p> <ol style="list-style-type: none"> <li>1. Carta con carácter general, para todas las solicitudes.</li> <li>2. Planos con la ubicación geográfica del área a ocupar, con información de sus linderos y extensión, con el fin de evitar traslape con otros permisos, concesiones o autorizaciones.</li> <li>3. Descripción detallada del tipo de actividad a realizar en el área objeto del permiso.</li> <li>4. Tiempo de la actividad a desarrollar.</li> <li>5. Descripción de los elementos a utilizar.</li> </ol> <p>Parágrafo. Conforme a lo establecido en el citado artículo 128 de la Ley 1617 de 2013, norma que adicione, modifique o sustituya, dicho concepto tiene carácter vinculante y de ser desfavorable a la solicitud, el permiso solicitado no se podrá otorgar.</p> <p style="text-align: center;"><b>CAPÍTULO II</b> <b>RÉGIMEN DE LAS AUTORIZACIONES Y CONCESIONES MARÍTIMAS</b></p> <p>Artículo 8. Autorizaciones y Concesiones marítimas y costeras. Estará sujeto a permiso o autorización la ocupación o uso de las playas marítimas, terrenos de bajamar y aguas marítimas o de cualquier otro bien de uso público marítimo en zonas urbanas y rurales que no esté destinado a la actividad portuaria. La Dirección General Marítima DIMAR otorgará y ejercerá el control sobre las autorizaciones para uso y goce en las siguientes actividades:</p> <ol style="list-style-type: none"> <li>1. Construcción de obras y aprovechamiento en aguas marítimas, playas marítimas y/o terrenos de bajamar a solicitud de particulares.</li> <li>2. Construcción y operación de marinas.</li> <li>3. Construcción y operación de embarcaderos o muelles privados.</li> <li>4. Construcción de obras de interés público marítimas.</li> <li>5. Proyectos de arrecifes artificiales en aguas marítimas por interés público o particular.</li> <li>6. Áreas de seguridad de plataformas de exploración y explotación ubicadas en aguas marítimas de acuerdo con lo establecido en el artículo 5 del decreto ley 2324 de 1984.</li> <li>7. Proyectos de acuicultura y maricultura.</li> <li>8. Proyectos costa afuera u Off Shore para la explotación de hidrocarburos o generación de energías.</li> </ol> <p>Parágrafo 1. Las Concesiones Portuarias se dividirán en:</p> <ol style="list-style-type: none"> <li>1. Habilidades para Comercio Exterior. Su facturación se hará en dólares americanos.</li> <li>2. Habilidades para Comercio Interior o de cabotaje. Su facturación se hará en pesos, y</li> <li>3. Habilidades para el Comercio Interior fluvial. Su facturación se hará en pesos.</li> </ol>	<p>Parágrafo 2. El otorgamiento de las concesiones portuarias continuará bajo la regulación de la ley 1 de 1991.</p> <p>Artículo 9. Oferta oficiosa. Es el procedimiento mediante el cual se busca ejecutar los proyectos que se estimen necesarios para la realización de políticas públicas a través del ofrecimiento público de los bienes objeto de autorizaciones marítimas no portuarias, otorgadas por la DIMAR. Para esto, se podrá realizar la oferta oficiosa de los bienes catalogados dentro de los procesos de ordenamiento y zonificación para el uso y goce de aguas marítimas, playas marítimas y/o terrenos de bajamar.</p> <p>Artículo 10. Otorgamiento de la Autorización Marítima para usos no portuarios. Una vez se cumpla con la totalidad de requisitos establecidos, la Dirección General Marítima DIMAR procederá a emitir en acto administrativo la decisión a que haya lugar frente a la solicitud de autorización de uso público de los bienes marítimos y costeros, para usos no portuarios.</p> <p>Artículo 11. Responsabilidad del Beneficiario de la autorización. El valor de la inversión requerido para el desarrollo de proyectos sobre aguas marítimas, playas y/o terrenos de bajamar serán bajo cuenta y riesgo del beneficiario de la autorización.</p> <p>Artículo 12. Obligaciones del Beneficiario de la autorización. El beneficiario de la autorización de los bienes de uso público marítimos y costeros, para usos no portuarios estará obligado a:</p> <ol style="list-style-type: none"> <li>1. Realizar las construcciones conforme las condiciones técnicas de seguridad, los planos aprobados, dentro del plazo y área establecida en la respectiva resolución expedida por la Autoridad Marítima.</li> <li>2. No dar a la construcción destinación diferente a la determinada en la autorización.</li> <li>3. Dar cumplimiento a las normas legales y trámites necesarios ante las demás entidades para las autorizaciones que correspondan.</li> <li>4. Abstenerse de realizar, alquilar, ceder o realizar cualquier negocio jurídico de alguno de los bienes objeto de la autorización otorgada.</li> <li>5. Mantener en condiciones limpias, salubres y accesibles las playas y/o terrenos de bajamar del objeto de concesión.</li> <li>6. Cuando corresponda, realizar la señalización respectiva, de acuerdo con lo establecido expresamente en el acto de concesión.</li> <li>7. Pagar la contraprestación establecida por concepto de uso y goce del terreno dado mediante autorización.</li> <li>8. Pagar la tarifa por el servicio de administración.</li> <li>9. Revertir a la Nación el área y las obras allí construidas, al término de la autorización otorgada, bien sea por su vencimiento o por causal establecido en la presente Ley y otras normas que traten el uso sostenible de estos bienes.</li> </ol> <p>Artículo 13. Tarifa por el servicio de administración y cobro por uso y goce de autorizaciones</p>



<p>marítimas. La persona natural o jurídica que sea beneficiario de una autorización de un bien de uso público bajo jurisdicción de la Dirección General Marítima DIMAR, deberá realizar los siguientes pagos:</p> <ul style="list-style-type: none"> <li>• Un primer cobro por servicios de Administración de litorales, conformado por aquellos procesos y procedimientos desarrollados por la Autoridad Marítima Nacional DIMAR para la protección, preservación, control y vigilancia de las aguas marítimas, playas marítimas y terrenos de bajamar y,</li> <li>• Un segundo cobro por concepto de uso y goce del terreno sobre aguas marítimas, playas y/o terrenos de bajamar.</li> </ul> <p>Parágrafo 1. La Dirección General Marítima DIMAR establecerá la tarifa por el Servicio de Administración de Litorales y realizará su recaudo de conformidad con los costos que se generen por la prestación del mismo, incluyendo los proyectos de inversión según los parámetros establecidos en la Ley 1115 de 2006 y demás normas que la modifiquen, adicionen, aclaren o sustituyan. De igual modo, la Dirección General Marítima DIMAR reglamentará el régimen de transición.</p> <p>El pago anual de la tarifa por el servicio de Administración de Litorales se fijará de acuerdo con el área objeto de la autorización, la actividad económica a desarrollar por el solicitante, la categorización de los municipios y distritos que fije la ley al respecto. La tarifa se establecerá en unidades de valor básico (UVB).</p> <p>Parágrafo 2. La Dirección General Marítima DIMAR deberá reglamentar el monto tarifario a cobrar en relación con el uso y goce del terreno sobre aguas marítimas, playas y/o terrenos de bajamar.</p> <p>Artículo 14. Autorizaciones para Entidades Públicas. Cuando la autorización de uso de los bienes públicos marítimos y costeros no portuarios se requiera para el desarrollo de proyectos de infraestructura por parte de entidades públicas, dicha entidad deberá pagar la tarifa por el servicio de administración de litorales de que trata el artículo anterior, salvo que el proyecto no genere ninguna utilidad económica.</p> <p>Cuando la entidad pública titular de la autorización de los bienes de uso público marítimos y costeros, para usos no portuarios de las que trata el presente artículo ceda la autorización a favor de un particular para la ejecución del proyecto, el cobro de la tarifa por el servicio de administración de litorales quedará a cargo del particular y la tarifa por el uso y goce se establecerá de acuerdo con lo establecido en la presente Ley.</p> <p>Artículo 15. Póliza de cumplimiento de obligaciones. Los titulares de las autorizaciones de los bienes de uso público marítimos y costeros, para usos no portuarios deberán otorgar garantía que ampare la Nación - Dirección General Marítima DIMAR, de los perjuicios que se deriven del incumplimiento de las obligaciones establecidas en el acto administrativo por medio del cual se</p>	<p>otorgue la autorización, el pago de multas y demás sanciones que se le impongan.</p> <p>Las garantías tendrán una vigencia anual prorrogable, que se mantendrá vigente durante el término de la autorización y por seis (6) meses más. Dicha garantía se reajustará anualmente en la misma proporción en que se incremente el Índice de Precios al Consumidor (IPC), certificado por el Departamento Administrativo Nacional de Estadística - DANE.</p> <p>Artículo 16. Póliza por responsabilidad civil extracontractual. La Dirección General Marítima DIMAR, en atención a la naturaleza y los impactos que pudieran ser generados por el proyecto, deberá exigir la constitución de seguros que amparen los daños que se puedan llegar a ocasionar por responsabilidad civil extracontractual a bienes o personas en razón o con ocasión de la ejecución de la autorización cuyo monto será establecido de acuerdo con el análisis de riesgos del proyecto. De igual forma, el beneficiario de la autorización deberá presentar ante la DIMAR, los soportes y evidencia de garantía de los derechos laborales y similares relacionadas con la autorización.</p> <p>Las pólizas tendrán una vigencia anual prorrogable, que se mantendrá vigente durante el término de la autorización y durante el tiempo que se requiera para cumplir el riesgo, tiempo que se establecerá de acuerdo con el estudio que realice la DIMAR. Dicha garantía se reajustará anualmente en la misma proporción en que se incremente el Índice de Precios al Consumidor (IPC), certificado por el Departamento Administrativo Nacional de Estadística - DANE.</p> <p>Artículo 17. Vigencia de las autorizaciones marítimas. Las autorizaciones de los bienes de uso público marítimos y costeros, para usos no portuarios a cargo de la Dirección General Marítima DIMAR podrán otorgarse por un plazo de hasta veinte (20) años, el cual podrá ser prorrogado por una sola vez, con el cumplimiento de los requisitos exigidos para tal fin.</p> <p>Parágrafo. El interesado podrá realizar la solicitud de prórroga dentro del término de un (1) año, previo el vencimiento de la misma. Al término del plazo de la autorización o de la prórroga, según el caso, las obras e instalaciones, pasarán a ser de propiedad de la Nación, en las condiciones establecidas en el acto administrativo por el cual se otorgó la autorización o su prórroga.</p> <p>Artículo 18. Terminación anticipada de la autorización. La terminación anticipada de la autorización de uso de los bienes marítimos y costeros, para usos no portuarios se dará en los siguientes casos:</p> <ol style="list-style-type: none"> <li>Por solicitud previa y expresa de manera voluntaria del titular de la autorización.</li> <li>Por incumplimiento de las obligaciones establecidas en el acto administrativo por medio del cual se otorgó la autorización.</li> <li>Por declaratoria de interés nacional del área sobre la cual recae la autorización marítima.</li> <li>Por incumplimiento de normas ambientales que no hagan sostenible la autorización.</li> <li>La terminación anticipada será declarada mediante acto administrativo emitido por la</li> </ol>
<p>DIMAR.</p> <p>Lo dispuesto en el presente artículo se aplicará en observancia de lo establecido en el artículo 91 del Código de Procedimiento Administrativo y de lo Contencioso Administrativo, sobre pérdida de fuerza ejecutoria del acto administrativo.</p> <p>Artículo 19. Modificaciones de las autorizaciones. Las autorizaciones para el uso de los bienes para usos no portuarios otorgadas por la Dirección General Marítima DIMAR pueden ser susceptibles de modificaciones respecto al plazo, al área otorgada, a las obras y al cambio del titular de la autorización.</p> <p>Artículo 20. Reversión. Una vez cumplido el plazo de la autorización de uso de los bienes públicos marítimos y costeros, para usos no portuarios sin más ampliaciones de tiempo, así como la declaratoria de terminación anticipada, pérdida de ejecutoriedad o revocatoria directa, se procederá por parte de la DIMAR a la reversión correspondiente.</p> <p style="text-align: center;"><b>CAPÍTULO III PERMISOS ESPECIALES</b></p> <p>Artículo 21. Permiso especial de Soberanía, Seguridad y Defensa Nacional. La Dirección General Marítima DIMAR, mediante acto administrativo emitido por el Director General Marítimo, otorgará permiso especial para la construcción y/o funcionamiento de Instalaciones Militares, instalación de infraestructura de señalización marítima, así como otros eventos relacionados con el ejercicio de las funciones constitucionales a cargo de las Fuerzas Armadas en aguas marítimas, playas marítimas y terrenos de bajamar. Conforme a lo anterior, en estos casos no se aplicará el procedimiento establecido en los artículos anteriores.</p> <p>Artículo 22. Permiso especial de obras por calamidad pública y/o declaratoria de desastre. En el evento que exista la declaratoria de calamidad pública y/o desastre, conforme a lo establecido en la Ley 1523 de 2012, o norma que la modifique, adicione o sustituya, y sea necesario la ejecución de obras de mitigación o protección en los bienes de uso público marítimo-costero, la Dirección General Marítima DIMAR otorgará permiso especial, cuyos requisitos serán la viabilidad ambiental otorgada por autoridad competente y la presentación de los estudios técnicos correspondientes.</p> <p style="text-align: center;"><b>CAPÍTULO IV COORDINACIÓN INTERINSTITUCIONAL</b></p> <p>Artículo 23. Registro a nombre de la Nación. La Dirección General Marítima DIMAR, el Instituto Geográfico Agustín Codazzi -IGAC-, la Agencia Nacional de Tierras -ANT- y la Superintendencia de Notariado y Registro, adelantarán las actividades de coordinación necesarias para el registro de playas y/o terrenos de bajamar a nombre de la Nación, con el objeto de proteger la naturaleza jurídica de esta clase de bienes.</p>	<p>Parágrafo 1. La Agencia de Defensa de Jurídica del Estado realizará el acompañamiento correspondiente dentro de las actuaciones administrativas y judiciales en curso ante las distintas autoridades y jurisdicciones.</p> <p>Parágrafo 2. Cuando exista un título originario de dominio debidamente registrado con anterioridad al 1 de enero de 1.972 sobre un área ubicada en una playa marítima, no será objeto del presente régimen jurídico.</p> <p>Artículo 24. Oficinas de registro de instrumentos públicos. Para el registro de bienes colindantes con aguas marítimas, playas y/o terrenos de bajamar, la oficina de registro de instrumentos públicos correspondiente deberá exigir la presentación del concepto que indique la característica técnica del terreno que se pretende registrar, emitido por la Dirección General Marítima DIMAR.</p> <p style="text-align: center;"><b>TÍTULO III MANTENIMIENTO Y SEGURIDAD DE LAS PLAYAS MARINAS, MITIGACIÓN DE LA EROSIÓN COSTERA Y TERRENOS DE BAJAMAR</b></p> <p style="text-align: center;"><b>CAPÍTULO I MITIGACIÓN DE LA EROSIÓN COSTERA</b></p> <p>Artículo 25. Jornadas de limpieza. Los Municipios y Distritos costeros, y el Departamento Archipiélago, deberán realizar jornadas permanentes de limpieza en playas y terrenos de bajamar, para lo cual utilizarán equipos adecuados para la limpieza, aireación de las arenas y recolección de basuras, así como personal para dicha labor. Así mismo, los entes territoriales deberán instalar a la entrada de las playas puntos de disposición de residuos sólidos y desechos.</p> <p>Parágrafo. Las Autoridades Locales por medio de sus secretarías de ambiente o quien haga sus veces, presentarán a la Dirección General Marítima DIMAR, informes semestrales acerca de las fechas en las cuales se realizó la labor de limpieza, incluyendo los equipos utilizados para la realización del proceso, la cantidad de residuos recolectados y las zonas en las cuales se encuentran ubicados los puntos de disposición de residuos sólidos y desechos.</p> <p>Artículo 26. Prohibición de circulación de vehículos en playas. Con el fin de proteger la integridad y seguridad de las personas y la sostenibilidad de las playas, no se permitirá la circulación o tránsito de vehículos motorizados de cualquier tipo o de tracción animal.</p> <p>Parágrafo. Quedan expresamente excluidos de la aplicación de la presente disposición los vehículos utilizados por personas en situación de discapacidad o con movilidad reducida, por las autoridades militares y de policía, así como los vehículos de emergencias, limpieza, mantenimiento y vigilancia.</p> <p>Artículo 27. Ingreso y permanencia de mascotas en playas. El ingreso y permanencia de las mascotas en playas o terrenos de bajamar, se sujetará a lo establecido en los artículos 117 y 118</p>

<p>de la Ley 1801 de 2016, por la cual se expide el Código Nacional de Policía y Convivencia, o norma que lo modifique, adicione o sustituya.</p> <p>Las mascotas en playas deberán mantenerse siempre con tralla, siendo obligatorio el uso de bozal cuando la raza sea considerada como potencialmente peligrosa, de conformidad con la normatividad vigente.</p> <p>Artículo 28. Señalización. Las autoridades locales deberán instalar en las playas aptas para el turismo y el aprovechamiento del tiempo libre, boyas visibles que delimiten el espacio para el uso por parte de los bañistas y el ejercicio de deportes náuticos conforme al ordenamiento y zonificación para el uso y goce de las playas, terrenos de bajamar y aguas marítimas adyacentes que establezca la DIMAR.</p> <p>Parágrafo. Las autoridades competentes deberán realizar revisiones de carácter permanente sobre la ubicación de los artefactos de señalización.</p> <p>Artículo 29. Categorías y riesgos en playas. Corresponde a los Distritos, Municipios y al Departamento Archipiélago disponer que las playas cuenten con carteles y banderas visibles que informen a los bañistas y turistas el riesgo y la categoría de playa.</p> <p>Desde el punto de vista de los riesgos y la seguridad de los bañistas, las categorías de las playas a nivel nacional serán los siguientes:</p> <ul style="list-style-type: none"> <li>• Playas de uso prohibido: Se señalarán con carteles y banderas de color rojo, lo cual indicará su cierre y prohibición de uso, al representar un grave riesgo para la vida o salud de las personas, por condiciones desfavorables del mar, elementos flotantes, contaminación u otras circunstancias.</li> <li>• Playas peligrosas: Se señalarán con carteles y banderas de color amarillo, permitiendo su uso con limitaciones, por lo que se deberán adoptar las medidas de seguridad que en cada caso se consideren adecuadas, las cuales deberán ser concertadas entre las autoridades competentes.</li> <li>• Playas aptas para el turismo y el aprovechamiento del tiempo libre: Se señalarán con carteles y banderas de color verde, estando permitido su uso, por lo que no es necesario adoptar medidas especiales distintas a las generales establecidas en las normas vigentes.</li> </ul> <p>Parágrafo 1. La Dirección General Marítima DIMAR a través de las Capitanías de Puerto comunicará a los Distritos, Municipios y el Departamento Archipiélago, las condiciones oceanográficas y meteomarineras de la jurisdicción específica, con el objeto de coadyuvar a los entes territoriales en la labor de la categorización de playas a la que hace referencia el presente artículo.</p>	<p>Parágrafo 2. Podrá modificarse la categoría de las playas, teniendo en cuenta las circunstancias diarias de las condiciones oceanográficas y meteomarineras, circunstancias extraordinarias, contaminación biológica, microbiológica, química y todos los riesgos que puedan poner en peligro la seguridad de las personas.</p> <p style="text-align: center;"><b>CAPÍTULO II CONVIVENCIA Y SEGURIDAD</b></p> <p>Artículo 30. Primeros auxilios. Los entes territoriales garantizarán que existan en las playas los elementos necesarios para prestar los primeros auxilios en caso de cualquier tipo de emergencia de los bañistas o usuarios de éstas.</p> <p>En caso de traslado a un centro médico, deben existir protocolos de atención rápida y de desplazamiento para atender la emergencia.</p> <p>Artículo 31. Periodos de uso y recuperación de playas. Como primera autoridad de Policía y con el objeto de garantizar la convivencia y la seguridad en su jurisdicción, los Alcaldes Distritales y Municipales, así como el Gobernador del Departamento Archipiélago en coordinación con la Dirección General Marítima DIMAR, deberán fijar los periodos de uso y cierre de las playas para su recuperación.</p> <p>Para tal efecto se tendrán en cuenta los siguientes criterios:</p> <ul style="list-style-type: none"> <li>a. Se establecerá la capacidad de carga de la playa, con el fin de garantizar el control, uso adecuado y sostenibilidad de la misma.</li> <li>b. El horario de uso diario no será superior a doce (12) horas, con el fin de permitir la limpieza y recuperación de la playa.</li> <li>c. Se establecerán periodos de cierre temporal de playa, para adelantar las labores de mantenimiento, recuperación, señalización y/o equipamientos, como medidas tendientes a garantizar el uso adecuado y sostenibilidad de la misma, conforme los resultados del seguimiento y monitoreo a la calidad ambiental.</li> </ul> <p>Artículo 32. Prohibiciones. Prohibase la realización de las siguientes actividades en las playas y/o terrenos de bajamar:</p> <ul style="list-style-type: none"> <li>a. Cualquier actividad que afecte o deteriore ambientalmente las playas, terrenos de bajamar y aguas marítimas.</li> <li>b. El manejo y la disposición de residuos sólidos, así como dejar almacenar o verter residuos químicos, oleosos y aguas domésticas.</li> <li>c. La explotación de material de arrastre como piedra, arena y gravilla.</li> </ul> <p>Parágrafo. La autoridad de policía correspondiente ordenará suspender de manera inmediata la realización de cualquiera de las actividades previstas en el presente artículo e impondrá las</p>
<p>sanciones a que haya lugar.</p> <p>Artículo 33. Conformación de cuerpos de salvavidas. Los entes territoriales deberán conformar cuerpos de salvavidas y disponer del equipamiento necesario que sea requerido para la seguridad de los bañistas en las playas.</p> <p>Artículo 34. Medidas aplicables durante temporadas turísticas. La Dirección General Marítima y entes territoriales expedirán en conjunto el "Plan de Manejo de Playas en Temporadas Turísticas", conforme los siguientes criterios:</p> <p>1. Acciones previas a la temporada:</p> <p>Reunión interinstitucional convocada por la Capitanía de Puerto de la jurisdicción, con el fin de establecer las medidas y actividades que cada autoridad debe ejecutar durante el desarrollo de la temporada, de acuerdo con sus competencias.</p> <p>En la reunión deberán participar como mínimo los representantes de las siguientes entidades o su equivalente a nivel local:</p> <ul style="list-style-type: none"> <li>a. Capitanía de Puerto</li> <li>b. Guardacostas de la Armada Nacional</li> <li>c. Alcaldía Distrital, Municipal o Departamento Archipiélago</li> <li>d. Secretaría de Salud Municipal o Distrital</li> <li>e. Secretaría Ambiental Municipal o Distrital</li> <li>f. Secretaría de Turismo Municipal o Distrital</li> <li>g. Secretaría del Espacio Público Municipal o Distrital</li> <li>h. Secretaría de Movilidad Municipal o Distrital</li> <li>i. Policía Nacional</li> <li>j. Cruz Roja Colombiana</li> <li>k. Defensa Civil</li> <li>l. Cuerpo de Bomberos</li> <li>m. otras entidades que puedan prestar apoyo relacionados con prevención del riesgo</li> </ul> <p>Cada autoridad deberá apropiarse los recursos correspondientes, con el objeto de dar cumplimiento a lo establecido en la reunión interinstitucional de coordinación.</p> <p>2. Acciones durante la temporada:</p> <ul style="list-style-type: none"> <li>a. Cada una de las autoridades desarrollará las acciones y medidas acordadas en la reunión interinstitucional de acciones previas, conforme al "Plan de Manejo de Playas en Temporadas Turísticas".</li> <li>b. La Capitanía de Puerto de la jurisdicción realizará las coordinaciones que requieran un manejo interinstitucional.</li> </ul>	<ul style="list-style-type: none"> <li>c. Cada autoridad o institución tendrá registro soportado de todas las actividades y situaciones presentadas, con el fin de rendir un informe de los resultados de su gestión durante la temporada. El informe debe incluir las acciones realizadas, los recursos invertidos, las dificultades presentadas, resultados y recomendaciones.</li> </ul> <p>Acciones posteriores a la temporada:</p> <ul style="list-style-type: none"> <li>a. La Capitanía de Puerto de la jurisdicción convocará una reunión de resultados de las acciones y situaciones presentadas por las diferentes autoridades o instituciones, con el fin de evaluar el desarrollo de la temporada.</li> <li>b. Se consolidará un informe final de la temporada que será remitido a todas las autoridades locales, regionales y nacionales involucradas, con el fin de servir de referencia para procesos de mejora en las siguientes temporadas turísticas.</li> </ul> <p>Artículo 35. Seguimiento y monitoreo a la calidad ambiental de playas y terrenos de bajamar. En el evento en el que se identifique un impacto o afectación en la calidad ambiental de las playas y terrenos de bajamar con vocación turística, de conformidad con el inventario y ordenamiento de las mismas a cargo de la Autoridad Marítima; los entes territoriales, las autoridades ambientales que correspondan y la Dirección General Marítima DIMAR, de manera coordinada ejecutarán acciones correctivas, de seguimiento y control. Así mismo, generarán un plan de monitoreo, con el objeto de disponer las medidas preventivas correspondientes.</p> <p>Conforme a lo establecido en el artículo 205, parágrafo 2 de la Ley 1801 de 2016, los Capitanes de Puerto podrán solicitar a los alcaldes y/o a los Inspectores de Policía que impongan medidas correctivas de suspensión de obras, que sean necesarias para la recuperación de playas y terrenos de baja mar. Lo anterior sin perjuicio de las demás competencias a cargo de la Dirección General Marítima DIMAR, los alcaldes y demás autoridades competentes.</p> <p style="text-align: center;"><b>TÍTULO IV RÉGIMEN SANCIONATORIO SOBRE BIENES DE USO PÚBLICO MARÍTIMO Y ACCIONES QUE PROVOQUEN LA EROSIÓN COSTERA</b></p> <p style="text-align: center;"><b>CAPÍTULO I MEDIDAS PREVENTIVAS PARA EVITAR LA OCUPACIÓN ILEGAL, DAÑOS MEDIOAMBIENTALES Y LA EROSIÓN COSTERA</b></p> <p>Artículo 36. Medidas preventivas. Con el objetivo de proteger los bienes de uso público marítimo costero y evitar la erosión costera, las Capitanías de Puerto podrán prevenir e impedir de manera inmediata obras no autorizadas o no concesionadas, la ejecución de construcciones, rellenos, cerramientos, tala de mangle u otras actividades similares que atenten contra los bienes de uso público de las aguas marítimas o provoquen erosión costera.</p>

<p>Parágrafo. Estas acciones no excluirán la aplicación de las demás medidas preventivas establecidas a cargo de otras Autoridades.</p> <p>La Procuraduría General de la Nación fortalecerá las acciones preventivas de su competencia concomitantes a las establecidas en las Capitanías de Puerto.</p> <p>Artículo 37. Clases de medidas preventivas. Las medidas preventivas serán:</p> <ol style="list-style-type: none"> <li>1. Amonestación escrita.</li> <li>2. Decomiso preventivo de elementos, medios o implementos utilizados para cometer la infracción.</li> <li>3. Suspensión de obra cuando se haya iniciado sin la autorización o permiso temporal correspondiente.</li> <li>4. Suspensión de actividad cuando se haya iniciado sin autorización o permiso temporal correspondiente.</li> </ol> <p>Artículo 38. Iniciación del procedimiento para la imposición de medidas preventivas. Una vez conocido el hecho, de oficio o a petición de parte, la DIMAR de manera inmediata procederá a comprobarlo y a establecer la necesidad y proporcionalidad de imponer las medidas pertinentes a través de acto administrativo motivado.</p> <p>Artículo 39. Ejecución de las medidas preventivas. Expedido el acto administrativo que contiene la medida preventiva, éste será comunicado a la autoridad Policial Municipal o Distrital y a la secretaria del Departamento, con el objeto de que dentro de dos (2) días hábiles siguientes y en el ejercicio de sus competencias, se ejecuten las medidas correspondientes.</p> <p>Artículo 40. Medidas preventivas en caso de flagrancia. En los eventos de flagrancia que requieran la imposición de una medida preventiva en el lugar y ocurrencia de los hechos, se procederá a levantar un acta en la cual constarán los motivos que la justifican, lugar, fecha y hora de su fijación, funcionario competente, persona, proyecto, obra o actividad a la cual se impone la medida preventiva. El acta será suscrita por el presunto infractor o, si se rehusare a hacerlo, se hará firmar por un testigo.</p> <p>En el caso de que no sea factible la firma del acta por parte del presunto infractor o de un testigo, bastará con la sola suscripción por parte del funcionario encargado del asunto por la DIMAR. De lo anterior deberá dejar la constancia respectiva. El acta deberá ser perfeccionada en acto administrativo en donde se establecerán condiciones de las medidas preventivas impuestas, en un término no mayor a tres días.</p> <p>Artículo 41. Costos de la medida preventiva. Los costos en que incurra la DIMAR por la imposición de las medidas preventivas como transporte, vigilancia, parqueadero, entre otros, serán a cargo del infractor. En caso del levantamiento de la medida, los costos deberán ser cancelados antes de poder devolver el bien o reiniciar o reabrir la obra.</p>	<p>Parágrafo. La DIMAR establecerá en un término de un (1) año a la expedición de la presente ley, el procedimiento para calcular los costos de que trata el presente artículo.</p> <p>Artículo 42. Continuidad de la actuación. Decretada la medida preventiva mediante el acto administrativo, se procederá, en un término no mayor a 10 días, a evaluar si existe mérito para iniciar el procedimiento sancionatorio contemplado en la presente ley. De no encontrarse mérito suficiente para iniciar el procedimiento, se procederá a levantar la medida preventiva. En caso contrario, se levantará dicha medida una vez se compruebe que desaparecieron las causas que la motivaron.</p> <p style="text-align: center;"><b>CAPÍTULO II</b> <b>INFRACCIONES AL RÉGIMEN DE BIENES DE USO PÚBLICO MARÍTIMO - COSTERO</b></p> <p>Artículo 43. Facultad sancionatoria. La facultad sancionatoria por infracción al régimen de bienes de uso público marítimo-costero estará a cargo de la Dirección General Marítima DIMAR.</p> <p>Artículo 44. Procedimiento administrativo sancionatorio. El procedimiento administrativo sancionatorio por infracciones al régimen de bienes de uso público marítimo-costero se desarrollará conforme a lo establecido en los artículos 47 y siguientes del Código de Procedimiento Administrativo y de lo Contencioso Administrativo -CPACA-.</p> <p>Parágrafo. En cualquier momento antes que el acto administrativo sancionatorio quede en firme, la DIMAR podrá decretar las medidas preventivas establecidas en la presente Ley.</p> <p>Artículo 45. Sanciones. Las siguientes serán las sanciones que impondrán los Capitanes de Puerto por infracciones al régimen de bienes de uso público marítimo-costero:</p> <p>La terminación anticipada de la autorización o permiso temporal procederá cuando en esta exista una sentencia ejecutoria por la comisión de delitos por concepto de desaparición forzada, secuestro, tortura, trata de personas. Así como actividades en contra del patrimonio cultural sumergido, contrabando, lavado de activos, contaminación ambiental, concierto para delinquir, terrorismo y tráfico de sustancias para el procesamiento de narcóticos, por parte del beneficiario en el bien de uso público autorizado o con permiso temporal.</p> <p>Multa de 250,22 UVT por la comisión de las siguientes conductas:</p> <ol style="list-style-type: none"> <li>1. Ocupación en aguas marítimas, playas y/o terrenos de bajamar sin autorización marítima en un área 1 a 100 m<sup>2</sup>.</li> <li>2. Cerramiento de aguas marítimas, playas y/o terrenos de bajamar.</li> </ol> <p>Multa de 2.503,18 UVT por ocupación en playas o terrenos de bajamar sin autorización marítima o</p>
<p>permiso temporal en un área de 101 a 10.000 m<sup>2</sup>.</p> <p>Multa de 25.022,74 UVT por ocupación en playas o terrenos de bajamar sin autorización marítima en un área superior a 10.001 m<sup>2</sup>. Suspensión definitiva de obra o actividad por la comisión de las siguientes conductas:</p> <ol style="list-style-type: none"> <li>1. Relleno sin autorización marítima,</li> <li>2. Construcciones sobre aguas marítimas, playas y/o terrenos de bajamar sin autorización.</li> </ol> <p>La imposición de una sanción no exime al infractor del cumplimiento de las medidas que la Dirección General Marítima DIMAR estime pertinente establecer para compensar y restaurar el daño o el impacto causado con la infracción. La sanción y las medidas compensatorias o de reparación deberán guardar una estricta proporcionalidad.</p> <p>Parágrafo. Para el caso de la suspensión definitiva de obras, se podrá decretar también la demolición de las construcciones, la cual deberá realizarla directamente el infractor, o en caso contrario, será ejecutada por las autoridades de policía locales, quienes repetirán contra el infractor por los gastos en que incurra mediante proceso ejecutivo.</p> <p>Artículo 46. Ejecución de las sanciones. En firme el acto administrativo sancionatorio, éste será comunicado al Alcalde Municipal, Distrital o el Gobernador del Departamento Archipiélago, con el objeto de que las autoridades de policía den cumplimiento a las ordenes establecidas en la decisión dentro de los treinta (30) días calendario siguientes.</p> <p style="text-align: center;"><b>TÍTULO V</b> <b>DISPOSICIONES FINALES</b></p> <p>Artículo 47. Conceptos emitidos por la Dirección General Marítima DIMAR. La emisión de los conceptos y demás servicios prestados por parte de la DIMAR les será aplicable lo dispuesto en el artículo 2º numeral 20 de la Ley 1115 de 2006, norma que adicione, modifique o sustituya.</p> <p>Artículo 48. Procesos de restitución de playas y terrenos de bajamar. Independiente de las medidas preventivas y las sanciones establecidas en la presente ley, las Alcaldías Municipales, Distritales o la Gobernación de San Andrés, Providencia y Santa Catalina, adelantarán los procesos de restitución de playas y terrenos de bajamar, conforme a lo establecido en el parágrafo 2 del art 205 de la Ley 1801 de 2016.</p> <p>Artículo 49. Facultad Reglamentaria. El Gobierno Nacional a través del Ministerio de Defensa reglamentará en un término no mayor a un (1) año calendario, los procedimientos para la autorización de uso de los bienes públicos marítimos y costeros para usos no portuarios.</p>	<p>Artículo 50. Régimen de transición. Los beneficiarios de concesiones marítimas y permisos temporales expedidos con anterioridad a la presente Ley tendrán un término de un (1) año para dar cumplimiento a las disposiciones establecidas en ésta.</p> <p>Artículo 51. Vigencia. La presente ley rige a partir de su promulgación, deroga todas las disposiciones que le sean contrarias, en especial el parágrafo 2º del artículo 2º, numerales 8 y 18 del artículo 3º y los artículos 166, 167, 168, 169, 170, 171, 172, 173, 174, 175, 176, 177, 178, 179 y 180 del Decreto Ley 2324 de 1984, así como los artículos 65 y 66 del Decreto Ley 2106 de 2019.</p> <p>Atentamente,</p> <p style="text-align: center;"></p> <p><b>NICOLÁS ALBEIRO ECHEVERRY ALVARÁN</b> Senador de la República Ponente – Coordinador</p> <p style="text-align: center;"></p> <p><b>GLORIA INÉS FLÓREZ SCHNEIDER</b> Senadora de la República Ponente</p>



<p style="text-align: center;"><b>TEXTO DEFINITIVO APROBADO EN PRIMER DEBATE</b></p> <p style="text-align: center;"><b>COMISIÓN SEGUNDA CONSTITUCIONAL PERMANENTE</b></p> <p style="text-align: center;"><b>SENADO DE LA REPÚBLICA</b></p> <p style="text-align: center;"><b>PROYECTO DE LEY No. 153 de 2022 Senado</b></p> <p style="text-align: center;"><b>“POR LA CUAL SE ESTABLECE EL RÉGIMEN DE BIENES DE USO PÚBLICO MARÍTIMOS Y COSTEROS, DE CONCESIONES MARÍTIMAS PARA USOS NO PORTUARIOS, SE DICTAN MEDIDAS PARA MITIGAR LA EROSIÓN COSTERA Y SE ESTABLECEN OTRAS DISPOSICIONES”</b></p> <p style="text-align: center;">El Congreso de Colombia</p> <p style="text-align: center;">Decreta</p> <p style="text-align: center;">TÍTULO I</p> <p style="text-align: center;">DISPOSICIONES GENERALES</p> <p><b>Artículo 1°. Objeto.</b> La presente Ley tiene por objeto regular el régimen aplicable a los bienes de uso público marítimo-costero para usos no portuarios, su aprovechamiento sostenible, y el fortalecimiento de su administración en procura de la protección del medio marino.</p> <p>Entiéndase como bienes de uso público marítimo-costero, aquellos de dominio de la Nación como las playas marítimas, terrenos de bajamar y aguas marítimas en todo el territorio nacional, los cuales en concordancia con la Constitución Política en su artículo 63 son inembargables, inalienables e imprescriptibles.</p> <p><b>Artículo 2°. Definiciones.</b> Para todos los efectos legales se entenderá por:</p> <ol style="list-style-type: none"> <li>1. Aguas marítimas: Extensión de agua dentro del territorio marítimo colombiano, que incluye aguas interiores, lagunas costeras, mar territorial, zona contigua y zona económica exclusiva.</li> <li>2. Autorización Marítima: Acto administrativo en virtud del cual la Nación, por intermedio de la Dirección General Marítima DIMAR, otorga a una persona natural o jurídica de derecho privado o público, el uso y goce de forma temporal y exclusiva las playas, los terrenos de bajamar y/o aguas marítimas, conforme al procedimiento y reglas establecidas en la presente Ley.</li> <li>3. Embarcadero: Construcción para servicio público realizada sobre aguas marítimas, playas marítimas y/o terrenos de bajamar, no asociada a la actividad portuaria, para facilitar el embarque o desembarque desde naves menores.</li> <li>4. Muelle privado: Construcción para servicio privado realizada sobre aguas marítimas, playas marítimas y/o terrenos de bajamar, no asociada a la actividad portuaria, para facilitar el embarque o desembarque desde naves menores.</li> <li>5. Marina: Conjunto de instalaciones sobre aguas marítimas, playas marítimas y/o terrenos de bajamar, a través de las cuales se prestan de manera permanente los servicios de protección, fondeo, amarre o atraque, y servicios de mantenimiento a naves y/o embarcaciones de recreo y deportivas, nacionales o extranjeras.</li> </ol>	<ol style="list-style-type: none"> <li>6. Playa marítima: Zona dinámica compuesta por sedimentos que se extiende hacia la tierra desde la línea de más alta marea, hasta el lugar donde se presenta un cambio fisiográfico.</li> <li>7. Terrenos de bajamar: Corresponden a las áreas que se cubren por la máxima marea y quedan descubiertas cuando está baja.</li> <li>8. Línea de más alta marea: Altura máxima en tierra a la que puede llegar la marea.</li> <li>9. Línea de más baja marea: Altura mínima en tierra a la que puede llegar la marea.</li> </ol> <p><b>Artículo 3°. Zona de protección.</b> Es el terreno que existe en las playas y franjas de bajamar de hasta cincuenta (50) metros del límite de la marea más alta hacia el interior de esta, la cual tiene como objeto garantizar la estabilidad y las condiciones físicas de esta área.</p> <p>En esta zona solo podrán construirse y ubicarse las siguientes obras de infraestructura previas al otorgamiento de la autorización correspondiente:</p> <ol style="list-style-type: none"> <li>1. Obras de interés o servicios públicos</li> <li>2. Infraestructura de aterraje para cables submarinos</li> <li>3. Embarcaderos o muelles privados</li> <li>4. Marinas</li> <li>5. Emisarios submarinos</li> <li>6. Infraestructura de defensa y seguridad nacional</li> <li>7. Obras de protección costera</li> <li>8. Proyectos de acuicultura</li> <li>9. Astilleros y talleres de reparación</li> </ol> <p><b>Artículo 4°. Administración y zonificación.</b> Es el proceso técnico que analiza y determina la distribución espacial de las aguas marítimas, playas marítimas y terrenos de bajamar, teniendo en cuenta los diferentes usos y actividades marítimas que se desarrollen. Dichos procesos estarán a cargo de la Dirección General Marítima DIMAR a través de documentos de orientación para el ordenamiento del territorio marítimo costero enfocados a fortalecer la administración de la seguridad integral marítima, la protección de la vida humana en el mar, la promoción de las actividades marítimas y el desarrollo científico y tecnológico de la Nación.</p> <p>Lo anterior sin perjuicio de los Planes de Ordenamiento Territorial propios de cada ente territorial y de las funciones legales otorgadas a otras autoridades competentes.</p> <p style="text-align: center;"><b>TÍTULO II</b></p> <p style="text-align: center;"><b>USO Y GOCE DE LAS AGUAS MARÍTIMAS, PLAYAS MARÍTIMAS Y TERRENOS DE BAJAMAR</b></p> <p style="text-align: center;"><b>CAPÍTULO I</b></p> <p style="text-align: center;"><b>PERMISOS TEMPORALES Y AUTORIZACIÓN DE EVENTOS PÚBLICOS</b></p> <p><b>Artículo 5°. Permisos temporales en playas.</b> Modifíquese el artículo 128 de la Ley 1617 de 2013, el cual quedará así:</p> <p>Artículo 128. Permisos temporales en playas. Son permisos temporales aquellos de ocupación provisional no mayor a seis (6) meses, sin derecho a prórroga en zonas incorporadas en el perímetro urbano o área de expansión urbana. La Autoridad Municipal, Distrital o del Departamento Archipiélago de San Andrés, Providencia y Santa Catalina, de conformidad con las normas vigentes, podrá solicitar concepto técnico a la DIMAR antes de otorgar los permisos de ocupación temporal en zonas incorporadas en el perímetro urbano o área de expansión urbana. Así mismo, la Autoridad General Marítima a través de las Capitanías de Puerto otorgará los permisos temporales cuando el área solicitada se encuentra ubicada en el perímetro rural del Municipio o Distrito.</p>
<p><b>Parágrafo 1°.</b> En lo referente a permisos de instalación de carpas para bañistas, estos podrán ser otorgados en una vigencia de un (1) año y podrán ser prorrogados por la Autoridad Municipal, Distrital o del Departamento Archipiélago de San Andrés, Providencia y Santa Catalina. En el caso de personas naturales, con el fin de incentivar la generación de ingresos, ocupación y empleo, el Gobierno Nacional establecerá los casos en los cuales no hará cobro por contraprestación de estas autorizaciones, siempre y cuando el solicitante sea una persona de escasos recursos.</p> <p><b>Parágrafo 2°.</b> La DIMAR aplicará la metodología establecida en el artículo 155 de la ley 2010 de 2019, a los Distritos Especiales Costeros del país y la distribución de estos recursos se hará de acuerdo con lo establecido en este artículo.</p> <p><b>Artículo 6°. Autorización para la realización de eventos públicos.</b> Podrán otorgarse autorizaciones para eventos públicos de carácter recreativo, deportivo o cultural en aguas marítimas, playas marítimas o terrenos de bajamar por parte de los Distritos, Municipios y el Departamento Archipiélago, previo concepto técnico de la Capitanía de Puerto de la jurisdicción con el cumplimiento de los requisitos establecidos en la normatividad especial aplicable de acuerdo con cada evento. Dichas autorizaciones serán otorgadas por un término máximo de seis (6) días hábiles y podrán ser revocadas cuando alteren la convivencia ciudadana conforme al ordenamiento jurídico vigente.</p> <p><b>Parágrafo:</b> Autorizada la autorización de eventos públicos, el autorizado deberá adquirir las respectivas pólizas o seguros ambientales para garantizar el cubrimiento de posibles daños y perjuicios, en un monto que será establecido dentro de la autorización.</p> <p><b>Artículo 7°. Conceptos técnicos de la DIMAR.</b> Para la emisión de los conceptos técnicos de la DIMAR, a los que hace referencia la Ley 1617 de 2013 o las que la modifiquen y/o sustituyan a cargo de las capitanías de puerto, el solicitante deberá proporcionar lo siguiente:</p> <ol style="list-style-type: none"> <li>1. Carta con carácter general, para todas las solicitudes.</li> <li>2. Planos con la ubicación geográfica del área a ocupar, con información de sus linderos y extensión, con el fin de evitar traslape con otros permisos, concesiones o autorizaciones.</li> <li>3. Descripción detallada del tipo de actividad a realizar en el área objeto del permiso.</li> <li>4. Tiempo de la actividad a desarrollar.</li> <li>5. Descripción de los elementos a utilizar.</li> </ol> <p><b>Parágrafo.</b> Conforme a lo establecido en el citado artículo 128 de la Ley 1617 de 2013, norma que adicione, modifique o sustituya, dicho concepto tiene carácter vinculante y de ser desfavorable a la solicitud, el permiso solicitado no se podrá otorgar.</p> <p style="text-align: center;"><b>CAPÍTULO II</b></p> <p style="text-align: center;"><b>RÉGIMEN DE LAS CONCESIONES MARÍTIMAS</b></p> <p><b>Artículo 8°. Concesiones marítimas y costeras.</b> Estará sujeto a permiso o autorización la ocupación o uso de las playas marítimas, terrenos de bajamar y aguas marítimas o de cualquier otro bien de uso público marítimo en zonas urbanas y rurales que no esté destinado a la actividad portuaria. La Dirección General Marítima DIMAR otorgará y ejercerá el control sobre las autorizaciones para uso y goce en las siguientes actividades:</p> <ol style="list-style-type: none"> <li>1. Construcción de obras y aprovechamiento en aguas marítimas, playas marítimas y/o terrenos de bajamar a solicitud de particulares.</li> <li>2. Construcción y operación de marinas.</li> <li>3. Construcción y operación de embarcaderos o muelles privados.</li> <li>4. Construcción de obras de interés público marítimas.</li> <li>5. Proyectos de arrecifes artificiales en aguas marítimas por interés público o particular.</li> <li>6. Áreas de seguridad de plataformas de exploración y explotación ubicadas en aguas marítimas de acuerdo con lo establecido en el artículo 5 del decreto ley 2324 de 1984.</li> </ol>	<ol style="list-style-type: none"> <li>7. Proyectos de acuicultura y maricultura.</li> <li>8. Proyectos costa afuera u Off Shore para la explotación de hidrocarburos o generación de energías.</li> </ol> <p><b>Parágrafo 1°.</b> Las Concesiones Portuarias se dividirán en:</p> <ol style="list-style-type: none"> <li>1. Habilitadas para Comercio Exterior. Su facturación se hará en dólares americanos.</li> <li>2. Habilitadas para Comercio Interior o de cabotaje. Su facturación se hará en pesos, y</li> <li>3. Habilitadas para el Comercio Interior fluvial. Su facturación se hará en pesos.</li> </ol> <p><b>Parágrafo 2°.</b> El otorgamiento de las concesiones portuarias continuará bajo la regulación de la ley 1 de 1991.</p> <p><b>Artículo 9°. Oferta oficiosa.</b> Es el procedimiento mediante el cual se busca ejecutar los proyectos que se estimen necesarios para la realización de políticas públicas a través del ofrecimiento público de los bienes objeto de autorizaciones marítimas no portuarias, otorgadas por la DIMAR. Para esto, se podrá realizar la oferta oficiosa de los bienes catalogados dentro de los procesos de ordenamiento y zonificación para el uso y goce de aguas marítimas, playas marítimas y/o terrenos de bajamar.</p> <p><b>Artículo 10°. Otorgamiento de la Autorización Marítima para usos no portuarios.</b> Una vez se cumpla con la totalidad de requisitos establecidos, la Dirección General Marítima DIMAR procederá a emitir en acto administrativo la decisión a que haya lugar frente a la solicitud de autorización de los bienes de uso público marítimos y costeros, para usos no portuarios.</p> <p><b>Artículo 11°. Responsabilidad del Beneficiario de la autorización.</b> El valor de la inversión requerido para el desarrollo de proyectos sobre aguas marítimas, playas y/o terrenos de bajamar serán bajo cuenta y riesgo del beneficiario de la autorización.</p> <p><b>Artículo 12°. Obligaciones del Beneficiario de la autorización.</b> El beneficiario de la autorización de los bienes de uso público marítimos y costeros, para usos no portuarios estará obligado a:</p> <ol style="list-style-type: none"> <li>1. Realizar las construcciones conforme las condiciones técnicas de seguridad, los planos aprobados, dentro del plazo y área establecida en la respectiva resolución expedida por la Autoridad Marítima.</li> <li>2. No dar a la construcción destinación diferente a la determinada en la autorización.</li> <li>3. Dar cumplimiento a las normas legales y trámites necesarios ante las demás entidades para las autorizaciones que correspondan.</li> <li>4. Abstenerse de realizar, alquilar, ceder o realizar cualquier negocio jurídico de alguno de los bienes objeto de la autorización otorgada.</li> <li>5. Mantener en condiciones limpias, salubres y accesibles las playas y/o terrenos de bajamar del objeto de concesión.</li> <li>6. Cuando corresponda, realizar la señalización respectiva, de acuerdo con lo establecido expresamente en el acto de concesión.</li> <li>7. Pagar la contraprestación establecida por concepto de uso y goce del terreno dado mediante autorización.</li> <li>8. Pagar la tarifa por el servicio de administración.</li> <li>9. Revertir a la Nación el área y las obras allí construidas, al término de la autorización otorgada, bien sea por su vencimiento o por causal establecido en la presente Ley y otras normas que traten el uso sostenible de estos bienes.</li> </ol> <p><b>Artículo 13°. Tarifa por el servicio de administración y cobro por uso y goce de autorizaciones marítimas.</b> La persona natural o jurídica que sea beneficiario de una concesión de un bien de uso público bajo jurisdicción de la Dirección General Marítima DIMAR, deberá realizar los siguientes pagos:</p>



- Un primer cobro por servicios de Administración de litorales, conformado por aquellos procesos y procedimientos desarrollados por la Autoridad Marítima Nacional DIMAR para la protección, preservación, control y vigilancia de las aguas marítimas, playas marítimas y terrenos de bajamar y,
- Un segundo cobro por concepto de uso y goce del terreno sobre aguas marítimas, playas y/o terrenos de bajamar.

**Parágrafo 1°.** La Dirección General Marítima DIMAR establecerá la tarifa por el Servicio de Administración de Litorales y realizará su recaudo de conformidad con los costos que se generen por la prestación del mismo, incluyendo los proyectos de inversión según los parámetros establecidos en la Ley 1115 de 2006 y demás normas que la modifiquen, adicionen, aclaren o sustituyan. De igual modo, la Dirección General Marítima DIMAR reglamentará el régimen de transición.

El pago anual de la tarifa por el servicio de Administración de Litorales se fijará de acuerdo con el área objeto de la autorización, la actividad económica a desarrollar por el solicitante, la categorización de los municipios y distritos que fije la ley al respecto. La tarifa se establecerá en unidades de valor tributario (UVT).

**Parágrafo 2°.** La Dirección General Marítima DIMAR deberá reglamentar el monto tarifario a cobrar en relación con el uso y goce del terreno sobre aguas marítimas, playas y/o terrenos de bajamar.

**Artículo 14°. Autorizaciones para Entidades Públicas.** Cuando la autorización de uso de los bienes públicos marítimos y costeros no portuarios se requiera para el desarrollo de proyectos de infraestructura por parte de entidades públicas, dicha entidad deberá pagar la tarifa por el servicio de administración de litorales de que trata el artículo anterior, salvo que el proyecto no genere ninguna utilidad económica.

Cuando la entidad pública titular de la autorización de los bienes de uso público marítimos y costeros, para usos no portuarios de las que trata el presente artículo ceda la autorización a favor de un particular para la ejecución del proyecto, el cobro de la tarifa por el servicio de administración de litorales quedará a cargo del particular y la tarifa por el uso y goce se establecerá de acuerdo con lo establecido en la presente Ley.

**Artículo 15°. Póliza de cumplimiento de obligaciones.** Los titulares de las concesiones de los bienes de uso público marítimos y costeros, para usos no portuarios deberán otorgar garantía que ampare la Nación - Dirección General Marítima DIMAR, de los perjuicios que se deriven del incumplimiento de las obligaciones establecidas en el acto administrativo por medio del cual se otorgue la autorización, el pago de multas y demás sanciones que se le impongan.

Las garantías tendrán una vigencia anual prorrogable, que se mantendrá vigente durante el término de la autorización y por seis (6) meses más. Dicha garantía se reajustará anualmente en la misma proporción en que se incremente el Índice de Precios al Consumidor (IPC), certificado por el Departamento Administrativo Nacional de Estadística - DANE.

**Artículo 16°. Póliza por responsabilidad civil extracontractual.** La Dirección General Marítima DIMAR, en atención a la naturaleza y los impactos que pudieran ser generados por el proyecto, deberá exigir la constitución de seguros que amparen los daños que se puedan llegar a ocasionar por responsabilidad civil extracontractual a bienes o personas en razón o con ocasión de la ejecución de la autorización cuyo monto será establecido de acuerdo con el análisis de riesgos del proyecto. De igual forma, el beneficiario de la autorización deberá presentar ante la DIMAR, los soportes y evidencia de garantía de los derechos laborales y similares relacionadas con la autorización.

Las pólizas tendrán una vigencia anual prorrogable, que se mantendrá vigente durante el término de la autorización y durante el tiempo que se requiera para cumplir el riesgo, tiempo que se establecerá de acuerdo con el estudio que realice la DIMAR. Dicha garantía se reajustará anualmente en la misma proporción en que se incremente el Índice

de Precios al Consumidor (IPC), certificado por el Departamento Administrativo Nacional de Estadística - DANE.

**Artículo 17°. Vigencia de las autorizaciones marítimas.** Las autorizaciones de los bienes de uso público marítimos y costeros, para usos no portuarios a cargo de la Dirección General Marítima DIMAR podrán otorgarse por un plazo de hasta veinte (20) años, el cual podrá ser prorrogado por una sola vez, con el cumplimiento de los requisitos exigidos para tal fin.

**Parágrafo.** El interesado podrá realizar la solicitud de prórroga dentro del término de un (1) año, previo el vencimiento de la misma. Al término del plazo de la autorización o de la prórroga, según el caso, las obras e instalaciones, pasarán a ser de propiedad de la Nación, en las condiciones establecidas en el acto administrativo por el cual se otorgó la autorización o su prórroga.

**Artículo 18°. Terminación anticipada de la autorización.** La terminación anticipada de la autorización de uso de los bienes marítimos y costeros, para usos no portuarios se dará en los siguientes casos:

- Por solicitud previa y expresa de manera voluntaria del titular de la autorización.
- Por incumplimiento de las obligaciones establecidas en el acto administrativo por medio del cual se otorgó la autorización.
- Por declaratoria de interés nacional del área sobre la cual recae la autorización marítima.
- Por incumplimiento de normas ambientales que no hagan sostenible la autorización.

La terminación anticipada será declarada mediante acto administrativo emitido por la DIMAR.

Lo dispuesto en el presente artículo se aplicará en observancia de lo establecido en el artículo 91 del Código de Procedimiento Administrativo y de lo Contencioso Administrativo, sobre pérdida de fuerza ejecutoria del acto administrativo.

**Artículo 19°. Modificaciones de las autorizaciones.** Las autorizaciones para el uso de los bienes públicos otorgadas por la Dirección General Marítima DIMAR pueden ser susceptibles de modificaciones respecto al plazo, al área otorgada, a las obras y al cambio del titular de la autorización.

**Artículo 20°. Reversión.** Una vez cumplido el plazo de la autorización de uso de los bienes públicos marítimos y costeros, para usos no portuarios sin más ampliaciones de tiempo, así como la declaratoria de terminación anticipada, pérdida de ejecutoriedad o revocatoria directa, se procederá por parte de la DIMAR a la reversión correspondiente.

### CAPÍTULO III PERMISOS ESPECIALES

**Artículo 21°. Permiso especial de Soberanía, Seguridad y Defensa Nacional.** La Dirección General Marítima DIMAR, mediante acto administrativo emitido por el Director General Marítimo, otorgará permiso especial para la construcción y/o funcionamiento de Instalaciones Militares, instalación de infraestructura de señalización marítima, así como otros eventos relacionados con el ejercicio de las funciones constitucionales a cargo de las Fuerzas Armadas en aguas marítimas, playas marítimas y terrenos de bajamar. Conforme a lo anterior, en estos casos no se aplicará el procedimiento establecido en los artículos anteriores.

**Artículo 22°. Permiso especial de obras por calamidad pública y/o declaratoria de desastre.** En el evento que exista la declaratoria de calamidad pública y/o desastre, conforme a lo establecido en la Ley 1523 de 2012, o norma que la modifique, adicione o sustituya, y sea necesario la ejecución de obras de mitigación o protección en los bienes de uso público marítimo-costero, la Dirección General Marítima DIMAR otorgará permiso

especial, cuyos requisitos serán la viabilidad ambiental otorgada por autoridad competente y la presentación de los estudios técnicos correspondientes.

### CAPÍTULO IV COORDINACIÓN INTERINSTITUCIONAL

**Artículo 23°. Registro a nombre de la Nación.** La Dirección General Marítima DIMAR, el Instituto Geográfico Agustín Codazzi -IGAC-, la Agencia Nacional de Tierras -ANT- y la Superintendencia de Notariado y Registro, adelantarán las actividades de coordinación necesarias para el registro de playas y/o terrenos de bajamar a nombre de la Nación, con el objeto de proteger la naturaleza jurídica de esta clase de bienes.

**Parágrafo 1°.** La Agencia de Defensa de Jurídica del Estado realizará el acompañamiento correspondiente dentro de las actuaciones administrativas y judiciales en curso ante las distintas autoridades y jurisdicciones.

**Parágrafo 2°.** Cuando exista un título originario de dominio debidamente registrado con anterioridad al 1 de enero de 1.972 sobre un área ubicada en una playa marítima, no será objeto del presente régimen jurídico.

**Artículo 24. Oficinas de registro de instrumentos públicos.** Para el registro de bienes colindantes con aguas marítimas, playas y/o terrenos de bajamar, la oficina de registro de instrumentos públicos correspondiente deberá exigir la presentación del concepto que indique la característica técnica del terreno que se pretende registrar, emitido por la Dirección General Marítima DIMAR.

### TÍTULO III MANTENIMIENTO Y SEGURIDAD DE LAS PLAYAS MARINAS, MITIGACIÓN DE LA EROSIÓN COSTERA Y TERRENOS DE BAJAMAR

#### CAPÍTULO I MITIGACIÓN DE LA EROSIÓN COSTERA

**Artículo 25°. Jornadas de limpieza.** Los Municipios y Distritos costeros, y el Departamento Archipiélago, deberán realizar jornadas permanentes de limpieza en playas y terrenos de bajamar, para lo cual utilizarán equipos adecuados para la limpieza, aireación de las arenas y recolección de basuras, así como personal para dicha labor. Así mismo, los entes territoriales deberán instalar a la entrada de las playas puntos de disposición de residuos sólidos y desechos.

**Parágrafo.** Las Autoridades Locales por medio de sus secretarías de ambiente o quien haga sus veces, presentarán a la Dirección General Marítima DIMAR, informes semestrales acerca de las fechas en las cuales se realizó la labor de limpieza, incluyendo los equipos utilizados para la realización del proceso, la cantidad de residuos recolectados y las zonas en las cuales se encuentran ubicados los puntos de disposición de residuos sólidos y desechos.

**Artículo 26°. Prohibición de circulación de vehículos en playas.** Con el fin de proteger la integridad y seguridad de las personas y la sostenibilidad de las playas, no se permitirá la circulación o tránsito de vehículos motorizados de cualquier tipo o de tracción animal.

**Parágrafo.** Quedan expresamente excluidos de la aplicación de la presente disposición los vehículos utilizados por personas en situación de discapacidad o con movilidad reducida, por las autoridades militares y de policía, así como los vehículos de emergencias, limpieza, mantenimiento y vigilancia.

**Artículo 27°. Ingreso y permanencia de mascotas en playas.** El ingreso y permanencia de las mascotas en playas o terrenos de bajamar, se sujetará a lo establecido en los artículos 117 y 118 de la Ley 1801 de 2016, por la cual se expide el Código Nacional de Policía y Convivencia, o norma que lo modifique, adicione o sustituya.

Las mascotas en playas deberán mantenerse siempre con tralla, siendo obligatorio el uso de bozal cuando la raza sea considerada como potencialmente peligrosa, de conformidad con la normatividad vigente.

**Artículo 28°. Señalización.** Las autoridades locales deberán instalar en las playas aptas para el turismo y el aprovechamiento del tiempo libre, boyas visibles que delimiten el espacio para el uso por parte de los bañistas y el ejercicio de deportes náuticos conforme al ordenamiento y zonificación para el uso y goce de las playas, terrenos de bajamar y aguas marítimas adyacentes que establezca la DIMAR.

**Parágrafo.** Las autoridades competentes deberán realizar revisiones de carácter permanente sobre la ubicación de los artefactos de señalización.

**Artículo 29°. Categorías y riesgos en playas.** Corresponde a los Distritos, Municipios y al Departamento Archipiélago disponer que las playas cuenten con carteles y banderas visibles que informen a los bañistas y turistas el riesgo y la categoría de playa.

Desde el punto de vista de los riesgos y la seguridad de los bañistas, las categorías de las playas a nivel nacional serán las siguientes:

- **Playas de uso prohibido:** Se señalizarán con carteles y banderas de color rojo, lo cual indicará su cierre y prohibición de uso, al representar un grave riesgo para la vida o salud de las personas, por condiciones desfavorables del mar, elementos flotantes, contaminación u otras circunstancias.
- **Playas peligrosas:** Se señalizarán con carteles y banderas de color amarillo, permitiendo su uso con limitaciones, por lo que se deberán adoptar las medidas de seguridad que en cada caso se consideren adecuadas, las cuales deberán ser concertadas entre las autoridades competentes.
- **Playas aptas para el turismo y el aprovechamiento del tiempo libre:** Se señalizarán con carteles y banderas de color verde, estando permitido su uso, por lo que no es necesario adoptar medidas especiales distintas a las generales establecidas en las normas vigentes.

**Parágrafo 1°.** La Dirección General Marítima DIMAR a través de las Capitanías de Puerto comunicará a los Distritos, Municipios y el Departamento Archipiélago, las condiciones oceanográficas y meteorológicas de la jurisdicción específica, con el objeto de coadyuvar a los entes territoriales en la labor de la categorización de playas a la que hace referencia el presente artículo.

**Parágrafo 2°.** Podrá modificarse la categoría de las playas, teniendo en cuenta las circunstancias diarias de las condiciones oceanográficas y meteorológicas, circunstancias oceanográficas, contaminación biológica, microbiológica, química y todos los riesgos que puedan poner en peligro la seguridad de las personas.

### CAPÍTULO II CONVIVENCIA Y SEGURIDAD

**Artículo 30°. Primeros auxilios.** Los entes territoriales garantizarán que existan en las playas los elementos necesarios para prestar los primeros auxilios en caso de cualquier tipo de emergencia de los bañistas o usuarios de éstas.

En caso de traslado a un centro médico, deben existir protocolos de atención rápida y de desplazamiento para atender la emergencia.

**Artículo 31°. Periodos de uso y recuperación de playas.** Como primera autoridad de Policía y con el objeto de garantizar la convivencia y la seguridad en su jurisdicción, los Alcaldes Distritales y Municipales, así como el Gobernador del Departamento Archipiélago en coordinación con la Dirección General Marítima DIMAR, deberán fijar los periodos de uso y cierre de las playas para su recuperación.



<p>Para tal efecto se tendrán en cuenta los siguientes criterios:</p> <ol style="list-style-type: none"> <li>Se establecerá la capacidad de carga de la playa, con el fin de garantizar el control, uso adecuado y sostenibilidad de la misma.</li> <li>El horario de uso diario no será superior a doce (12) horas, con el fin de permitir la limpieza y recuperación de la playa.</li> <li>Se establecerán periodos de cierre temporal de playa, para adelantar las labores de mantenimiento, recuperación, señalización y/o equipamientos, como medidas tendientes a garantizar el uso adecuado y sostenibilidad de la misma, conforme los resultados del seguimiento y monitoreo a la calidad ambiental.</li> </ol> <p><b>Artículo 32°. Prohibiciones.</b> Prohibase la realización de las siguientes actividades en las playas y/o terrenos de bajamar:</p> <ol style="list-style-type: none"> <li>Cualquier actividad que afecte o deteriore ambientalmente las playas, terrenos de bajamar y aguas marítimas.</li> <li>El manejo y la disposición de residuos sólidos, así como dejar almacenar o verter residuos químicos, oleosos y aguas domésticas.</li> <li>La explotación de material de arrastre como piedra, arena y gravilla.</li> </ol> <p><b>Parágrafo.</b> La autoridad de policía correspondiente ordenará suspender de manera inmediata la realización de cualquiera de las actividades previstas en el presente artículo e impondrá las sanciones a que haya lugar.</p> <p><b>Artículo 33°. Conformación de cuerpos de salvavidas.</b> Los entes territoriales deberán conformar cuerpos de salvavidas y disponer del equipamiento necesario que sea requerido para la seguridad de los bañistas en las playas.</p> <p><b>Artículo 34°. Medidas aplicables durante temporadas turísticas.</b> La Dirección General Marítima y entes territoriales expedirán en conjunto el "Plan de Manejo de Playas en Temporadas Turísticas", conforme los siguientes criterios:</p> <p><b>1. Acciones previas a la temporada:</b></p> <p>Reunión interinstitucional convocada por la Capitanía de Puerto de la jurisdicción, con el fin de establecer las medidas y actividades que cada autoridad debe ejecutar durante el desarrollo de la temporada, de acuerdo con sus competencias.</p> <p>En la reunión deberán participar como mínimo los representantes de las siguientes entidades o su equivalente a nivel local:</p> <ol style="list-style-type: none"> <li>Capitanía de Puerto</li> <li>Guardacostas de la Armada Nacional</li> <li>Alcaldía Distrital, Municipal o Departamento Archipiélago</li> <li>Secretaría de Salud Municipal o Distrital</li> <li>Secretaría Ambiental Municipal o Distrital</li> <li>Secretaría de Turismo Municipal o Distrital</li> <li>Secretaría del Espacio Público Municipal o Distrital</li> <li>Secretaría de Movilidad Municipal o Distrital</li> <li>Policía Nacional</li> <li>Cruz Roja Colombiana</li> <li>Defensa Civil</li> <li>Cuerpo de Bomberos</li> <li>otras entidades que puedan prestar apoyo relacionados con prevención del riesgo</li> </ol> <p>Cada autoridad deberá apropiarse los recursos correspondientes, con el objeto de dar cumplimiento a lo establecido en la reunión interinstitucional de coordinación.</p> <p><b>2. Acciones durante la temporada:</b></p>	<ol style="list-style-type: none"> <li>Cada una de las autoridades desarrollará las acciones y medidas acordadas en la reunión interinstitucional de acciones previas, conforme al "Plan de Manejo de Playas en Temporadas Turísticas".</li> <li>La Capitanía de Puerto de la jurisdicción realizará las coordinaciones que requieran un manejo interinstitucional.</li> <li>Cada autoridad o institución tendrá registro soportado de todas las actividades y situaciones presentadas, con el fin de rendir un informe de los resultados de su gestión durante la temporada. El informe debe incluir las acciones realizadas, los recursos invertidos, las dificultades presentadas, resultados y recomendaciones.</li> </ol> <p><b>3 Acciones posteriores a la temporada:</b></p> <ol style="list-style-type: none"> <li>La Capitanía de Puerto de la jurisdicción convocará una reunión de resultados de las acciones y situaciones presentadas por las diferentes autoridades o instituciones, con fin de evaluar el desarrollo de la temporada.</li> <li>Se consolidará un informe final de la temporada que será remitido a todas las autoridades locales, regionales y nacionales involucradas, con el fin de servir de referencia para procesos de mejora en las siguientes temporadas turísticas.</li> </ol> <p><b>Artículo 35. Seguimiento y monitoreo a la calidad ambiental de playas y terrenos de bajamar.</b> En el evento en el que se identifique un impacto o afectación en la calidad ambiental de las playas y terrenos de bajamar con vocación turística, de conformidad con el inventario y ordenamiento de las mismas a cargo de la Autoridad Marítima: los entes territoriales, las autoridades ambientales que correspondan y la Dirección General Marítima DIMAR, de manera coordinada ejecutarán acciones correctivas, de seguimiento y control. Así mismo, generarán un plan de monitoreo, con el objeto de disponer las medidas preventivas correspondientes.</p> <p>Conforme a lo establecido en el artículo 205, parágrafo 2 de la Ley 1801 de 2016, los Capitanes de Puerto podrán solicitar a los alcaldes y/o a los Inspectores de Policía que impongan medidas correctivas de suspensión de obras, que sean necesarias para la recuperación de playas y terrenos de baja mar. Lo anterior sin perjuicio de las demás competencias a cargo de la Dirección General Marítima DIMAR, los alcaldes y demás autoridades competentes.</p> <p style="text-align: center;"><b>TÍTULO IV RÉGIMEN SANCIONATORIO SOBRE BIENES DE USO PÚBLICO MARÍTIMO Y ACCIONES QUE PROVOQUEN LA EROSIÓN COSTERA</b></p> <p style="text-align: center;"><b>CAPÍTULO I MEDIDAS PREVENTIVAS PARA EVITAR LA OCUPACIÓN ILEGAL, DAÑOS MEDIOAMBIENTALES Y LA EROSIÓN COSTERA</b></p> <p><b>Artículo 36°. Medidas preventivas.</b> Con el objetivo de proteger los bienes de uso público marítimo costero y evitar la erosión costera, las Capitanías de Puerto podrán prevenir e impedir de manera inmediata obras no autorizadas o no concesionadas, la ejecución de construcciones, rellenos, cerramientos, tala de mangle u otras actividades similares que atenten contra los bienes de uso público de las aguas marítimas o provoquen erosión costera.</p> <p><b>Parágrafo.</b> Estas acciones no excluirán la aplicación de las demás medidas preventivas establecidas a cargo de otras Autoridades.</p> <p>La Procuraduría General de la Nación fortalecerá las acciones preventivas de su competencia concomitantes a las establecidas en las Capitanías de Puerto.</p> <p><b>Artículo 37°. Clases de medidas preventivas.</b> Las medidas preventivas serán:</p> <ol style="list-style-type: none"> <li>Amonestación escrita.</li> <li>Decomiso preventivo de elementos, medios o implementos utilizados para cometer la infracción.</li> </ol>
<ol style="list-style-type: none"> <li>Suspensión de obra cuando se haya iniciado sin la concesión o permiso temporal correspondiente.</li> <li>Suspensión de actividad cuando se haya iniciado sin concesión o permiso temporal correspondiente.</li> </ol> <p><b>Artículo 38°. Iniciación del procedimiento para la imposición de medidas preventivas.</b> Una vez conocido el hecho, de oficio o a petición de parte, la DIMAR de manera inmediata procederá a comprobarlo y a establecer la necesidad y proporcionalidad de imponer las medidas pertinentes a través de acto administrativo motivado.</p> <p><b>Artículo 39°. Ejecución de las medidas preventivas.</b> Expedido el acto administrativo que contiene la medida preventiva, éste será comunicado a la autoridad Policial Municipal o Distrital y a la secretaria del Departamento, con el objeto de que dentro de dos (2) días hábiles siguientes y en el ejercicio de sus competencias, se ejecuten las medidas correspondientes.</p> <p><b>Artículo 40°. Medidas preventivas en caso de flagrancia.</b> En los eventos de flagrancia que requieran la imposición de una medida preventiva en el lugar y ocurrencia de los hechos, se procederá a levantar un acta en la cual constarán los motivos que la justifican, lugar, fecha y hora de su fijación, funcionario competente, persona, proyecto, obra o actividad a la cual se impone la medida preventiva. El acta será suscrita por el presunto infractor o, si se rehusare a hacerlo, se hará firmar por un testigo.</p> <p>En el caso de que no sea factible la firma del acta por parte del presunto infractor o de un testigo, bastará con la sola suscripción por parte del funcionario encargado del asunto por la DIMAR. De lo anterior deberá dejar la constancia respectiva. El acta deberá ser perfeccionada en acto administrativo en donde se establecerán condiciones de las medidas preventivas impuestas, en un término no mayor a tres días.</p> <p><b>Artículo 41°. Costos de la medida preventiva.</b> Los costos en que incurra la DIMAR por la imposición de las medidas preventivas como transporte, vigilancia, parqueadero, entre otros, serán a cargo del infractor. En caso del levantamiento de la medida, los costos deberán ser cancelados antes de poder devolver el bien o reiniciar o reabrir la obra.</p> <p><b>Parágrafo.</b> La DIMAR establecerá en un término de un (1) año a la expedición de la presente ley, el procedimiento para calcular los costos de que trata el presente artículo.</p> <p><b>Artículo 42°. Continuidad de la actuación.</b> Decretada la medida preventiva mediante el acto administrativo, se procederá, en un término no mayor a 10 días, a evaluar si existe mérito para iniciar el procedimiento sancionatorio contemplado en la presente ley. De no encontrarse mérito suficiente para iniciar el procedimiento, se procederá a levantar la medida preventiva. En caso contrario, se levantará dicha medida una vez se compruebe que desaparecieron las causas que la motivaron.</p> <p style="text-align: center;"><b>CAPÍTULO II INFRACCIONES AL RÉGIMEN DE BIENES DE USO PÚBLICO MARÍTIMO - COSTERO</b></p> <p><b>Artículo 43°. Facultad sancionatoria.</b> La facultad sancionatoria por infracción al régimen de bienes de uso público marítimo-costero estará a cargo de la Dirección General Marítima DIMAR.</p> <p><b>Artículo 44°. Procedimiento administrativo sancionatorio.</b> El procedimiento administrativo sancionatorio por infracciones al régimen de bienes de uso público marítimo-costero se desarrollará conforme a lo establecido en los artículos 47 y siguientes del Código de Procedimiento Administrativo y de lo Contencioso Administrativo -CPACA-.</p> <p><b>Parágrafo.</b> En cualquier momento antes que el acto administrativo sancionatorio quede en firme, la DIMAR podrá decretar las medidas preventivas establecidas en la presente Ley.</p>	<p><b>Artículo 45°. Sanciones.</b> Las siguientes serán las sanciones que impondrán los Capitanes de Puerto por infracciones al régimen de bienes de uso público marítimo-costero:</p> <p>La terminación anticipada de la concesión o permiso temporal procederá cuando en esta exista una sentencia ejecutoria por la comisión de delitos por concepto de desaparición forzada, secuestro, tortura, trata de personas. Así como actividades en contra del patrimonio cultural sumergido, contrabando, lavado de activos, contaminación ambiental, concierto para delinquir, terrorismo y tráfico de sustancias para el procesamiento de narcóticos, por parte del beneficiario en el bien de uso público concesionado o con permiso temporal.</p> <p><b>A. Multa de 250,22 UVT por la comisión de las siguientes conductas:</b></p> <ol style="list-style-type: none"> <li>Ocupación en aguas marítimas, playas y/o terrenos de bajamar sin concesión marítima en un área 1 a 100 m<sup>2</sup>.</li> <li>Cerramiento de aguas marítimas, playas y/o terrenos de bajamar.</li> </ol> <p><b>B. Multa de 2.503,18 UVT por ocupación en playas o terrenos de bajamar sin concesión marítima o permiso temporal en un área de 101 a 10.000 m<sup>2</sup>.</b></p> <p><b>C. Multa de 25.022,74 UVT por ocupación en playas o terrenos de bajamar sin concesión marítima en un área superior a 10.001 m<sup>2</sup>. Suspensión definitiva de obra o actividad por la comisión de las siguientes conductas:</b></p> <ol style="list-style-type: none"> <li>Relleno sin autorización marítima,</li> <li>Construcciones sobre aguas marítimas, playas y/o terrenos de bajamar sin autorización.</li> </ol> <p>La imposición de una sanción no exime al infractor del cumplimiento de las medidas que la Dirección General Marítima DIMAR estime pertinente establecer para compensar y restaurar el daño o el impacto causado con la infracción. La sanción y las medidas compensatorias o de reparación deberán guardar una estricta proporcionalidad.</p> <p><b>Parágrafo.</b> Para el caso de la suspensión definitiva de obras, se podrá decretar también la demolición de las construcciones, la cual deberá realizarla directamente el infractor, o en caso contrario, será ejecutada por las autoridades de policía locales, quienes repetirán contra el infractor por los gastos en que incurra mediante proceso ejecutivo.</p> <p><b>Artículo 46°. Ejecución de las sanciones.</b> En firme el acto administrativo sancionatorio, éste será comunicado al Alcalde Municipal, Distrital o el Gobernador del Departamento Archipiélago, con el objeto de que las autoridades de policía den cumplimiento a las ordenes establecidas en la decisión dentro de los treinta (30) días calendario siguientes.</p> <p style="text-align: center;"><b>TÍTULO V DISPOSICIONES FINALES</b></p> <p><b>Artículo 47°. Conceptos emitidos por la Dirección General Marítima DIMAR.</b> La emisión de los conceptos y demás servicios prestados por parte de la DIMAR les será aplicable lo dispuesto en el artículo 2º numeral 20 de la Ley 1 115 de 2006, norma que adicione, modifique o sustituya.</p> <p><b>Artículo 48°. Procesos de restitución de playas y terrenos de bajamar.</b> Independiente de las medidas preventivas y las sanciones establecidas en la presente ley, las Alcaldías Municipales, Distritales o la Gobernación de San Andrés, Providencia y Santa Catalina, adelantarán los procesos de restitución de playas y terrenos de bajamar, conforme a lo establecido en el parágrafo 2 del art 205 de la Ley 1801 de 2016.</p>

**Artículo 49°. Facultad Reglamentaria.** El Gobierno Nacional a través del Ministerio de Defensa reglamentará en un término no mayor a un (1) año calendario, los procedimientos para la autorización de uso de los bienes públicos marítimos y costeros para usos no portuarios.

**Artículo 50°. Régimen de transición.** Los beneficiarios de concesiones marítimas y permisos temporales expedidos con anterioridad a la presente Ley tendrán un término de un (1) año para dar cumplimiento a las disposiciones establecidas en ésta.

**Artículo 51°. Vigencia.** La presente ley rige a partir de su promulgación, deroga todas las disposiciones que le sean contrarias, en especial el parágrafo 2º del artículo 2º, numerales 8 y 18 del artículo 3º y los artículos 166, 167, 168, 170, 171, 172, 173, 174, 175, 176, 177, 178, 179 y 180 del Decreto Ley 2324 de 1984.

**COMISIÓN SEGUNDA CONSTITUCIONAL PERMANENTE  
SENADO DE LA REPÚBLICA**

El texto transcrito fue el aprobado en primer debate en Sesión Ordinaria de la Comisión Segunda del Senado de la República del día veinte (20) de junio del año dos mil veintitrés (2023), según consta en el Acta No. 39 de Sesión de esa fecha.

**GLORIA INÉS FLÓREZ SCHNEIDER**  
Presidenta  
Comisión Segunda  
Senado de la República

**ANTONIO JOSÉ CORREA JIMÉNEZ**  
Vicepresidente  
Comisión Segunda  
Senado de la República

**DIEGO ALEJANDRO GONZÁLEZ GONZÁLEZ**  
Secretario General  
Comisión Segunda  
Senado de la República

Comisión Segunda Constitucional Permanente

Bogotá D.C., 30 de agosto de 2023

AUTORIZAMOS EL PRESENTE INFORME DE PONENCIA PARA SEGUNDO DEBATE PRESENTADO POR LOS HONORABLES SENADORES GLORIA INÉS FLÓREZ SCHNEIDER y NICOLÁS ALBEIRO ECHEVERRY ALVARÁN, AL PROYECTO DE LEY No. 153 de 2022 Senado "POR LA CUAL SE ESTABLECE EL RÉGIMEN DE BIENES DE USO PÚBLICO MARÍTIMOS Y COSTEROS, DE CONCESIONES MARÍTIMAS PARA USOS NO PORTUARIOS, SE DICTAN MEDIDAS PARA MITIGAR LA EROSIÓN COSTERA Y SE ESTABLECEN OTRAS DISPOSICIONES", PARA SU PUBLICACIÓN EN LA GACETA DEL CONGRESO.

**LIDIO ARTURO GARCÍA TURBAY**  
Presidente  
Comisión Segunda  
Senado de la República

**NICOLÁS ALBEIRO ECHEVERRY ALVARÁN**  
Vicepresidente  
Comisión Segunda  
Senado de la República

**DIEGO ALEJANDRO GONZÁLEZ GONZÁLEZ**  
Secretario General  
Comisión Segunda  
Senado de la República