



GACETA DEL CONGRESO

SENADO Y CÁMARA

(Artículo 36, Ley 5ª de 1992)

IMPRESA NACIONAL DE COLOMBIA
www.imprenta.gov.co

ISSN 0123 - 9066

AÑO XXXIII - N° 1795

Bogotá, D. C., jueves, 24 de octubre de 2024

EDICIÓN DE 36 PÁGINAS

DIRECTORES:

SAÚL CRUZ BONILLA
SECRETARIO GENERAL DEL SENADO (e)
www.secretariassenado.gov.coJAIME LUIS LACOUTURE PEÑALOZA
SECRETARIO GENERAL DE LA CÁMARA
www.camara.gov.co

RAMA LEGISLATIVA DEL PODER PÚBLICO

CÁMARA DE REPRESENTANTES

PONENCIAS

**INFORME DE PONENCIA POSITIVA
PARA SEGUNDO DEBATE EN PRIMERA
VUELTA DEL PROYECTO DE ACTO
LEGISLATIVO NÚMERO 019 DE 2024
CÁMARA**

por medio del cual se otorga la calidad de Distrito Especial, Turístico, Histórico y Cultural a Villa de Leyva.

Doctora

ANA PAOLA GARCÍA SOTO

Presidenta Comisión Primera Constitucional
Permanente

Cámara de Representantes

La Ciudad

Asunto: Informe de Ponencia para Segundo Debate en Primera Vuelta del Proyecto de Acto Legislativo número 019 de 2024 Cámara, por medio del cual se otorga la calidad de Distrito Especial, Turístico, Histórico y Cultural a Villa de Leyva.

Honorable Presidenta,

En cumplimiento de la designación conferida por la Comisión Primera de la Cámara de Representantes, presento a consideración Informe de Ponencia Positiva para Segundo Debate del Proyecto de Acto Legislativo número 019 de 2024 Cámara, por medio del cual se otorga la calidad de Distrito Especial, Turístico, histórico y cultural a Villa de Leyva Primera Vuelta, de acuerdo a los siguientes argumentos estructurados, así:

- Exposición de motivos
 - Presentación y síntesis del proyecto
 - Contenido del proyecto

- 1.3. Antecedentes legislativos
- 1.4. Justificación
- 1.5. Marco Jurídico sobre la materia a legislar
2. Conflicto de intereses – Artículo 291 de la Ley 5ª de 1992
3. Proposición
4. Texto propuesto
5. Fuentes

Cordialmente;

JUAN SEBASTIÁN GÓMEZ GONZÁLES
Representante a la Cámara por Caldas
Nuevo Liberalismo
Ponente

**INFORME DE PONENCIA PARA SEGUNDO
DEBATE EN PRIMERA VUELTA DEL
PROYECTO DE ACTO LEGISLATIVO
NÚMERO 019 DE 2024 CÁMARA**

por medio del cual se otorga la calidad de Distrito Especial, Turístico, Histórico y Cultural a Villa de Leyva.

1. EXPOSICIÓN DE MOTIVOS**1.1 Presentación y síntesis del proyecto**

El presente proyecto de acto legislativo busca modificar los artículos 328 y 256 de la Constitución Política de Colombia, con el fin de crear el *Distrito Especial, Turístico, Histórico y Cultural a Villa de Leyva*, con el fin de otorgarle las competencias especiales propias de un Distrito especial a las autoridades de Villa de Leyva en aras de preservar

la historia y la cultura del municipio, así como promover el turismo en este territorio y sus alrededores de conformidad con las atribuciones especiales establecidas en la Ley 1617 de 2016.

1.2 Contenido del proyecto

El proyecto de acto legislativo consta de 3 artículos con los siguientes temas:

- Artículo 1°. *Modificación artículo 328 de la Constitución Política.*
- Artículo 2°. *Modificación artículo 356 de la Constitución Política.*
- Artículo 3°. *Vigencia.*

1.3 Antecedentes Legislativos

Este proyecto retoma en gran medida los contenidos de otras iniciativas legislativas anteriores que se mencionan a continuación, dándoles un especial reconocimiento por su aporte al actual proyecto:

- **Proyecto de Acto Legislativo número 414 de 2024 Cámara, por medio del cual se le otorga la categoría de Distrito Turístico, Ambiental, Forestal, Portuario, Biodiverso y Cultural al municipio de Leticia, en el departamento del Amazonas.**
- **Autor:** Honorable Representante Óscar Hernán Sánchez León, honorable Representante *Mónica Karina Bocanegra Pantoja*, honorable Representante *Karyme Adrana Cotes Martínez*, honorable Representante *Flora Perdomo Andrade*, honorable Representante *Gilma Díaz Arias*, honorable Representante *Aníbal Gustavo Hoyos Franco*, honorable Representante *José Octavio Cardona León*, honorable Representante *Carlos Felipe Quintero Ovalle*, honorable Representante *María Eugenia Lopera Monsalve*, honorable Representante *Juan Camilo Londoño Barrera*, honorable Representante *Olga Beatriz González Correa*, honorable Representante *Álvaro Leonel Rueda Caballero*, honorable Representante *Elizabeth Jay-Pang Díaz*, honorable Representante *Germán Rogelio Rozo Anís*, honorable Representante *Hugo Alfonso Archila Suárez*, honorable Representante *Carlos Adolfo Ardila Espinosa*, honorable Representante *Dolcey Óscar Torres Romero*, honorable Representante *Jorge Alejandro Ocampo Giraldo*, honorable Representante *Julián Peinado Ramírez*, honorable Representante *Héctor David Chaparro Chaparro*, honorable Representante *Andrés David Calle Aguas*, honorable Representante *Jezmi Lizeth Barraza Arraut*, honorable Representante *Gersel Luis Pérez Altamiranda*.
- **Objeto:** El objeto del presente proyecto de acto legislativo es otorgar la categoría de Distrito Turístico, Ambiental, Forestal, Portuario, Biodiverso y Cultural al municipio

de Leticia, capital del departamento del Amazonas. Con la creación de este régimen especial se busca contribuir al desarrollo y crecimiento económico de este territorio y al mejoramiento de la calidad de vida de sus habitantes.

- **Estado:** Retirado
- **Proyecto de Acto Legislativo número 402 de 2024 Cámara, por el cual se modifican los artículos 328 y 356 de la Constitución Política otorgándole la categoría de Distrito Turístico, Cultural, Histórico y de Tecnología al municipio de Puerto Colombia en el departamento del Atlántico.**
- **Autor:** Honorable Representante *Dolcey Óscar Torres Romero*, honorable Representante *Jorge Méndez Hernández*, honorable Representante *Armando Antonio Zabaraín D'Arce*, honorable Representante *Jaime Raúl Salamanca Torres*, honorable Representante *Dorina Hernández Palomino*, honorable Representante *José Octavio Cardona León*, honorable Representante *Carlos Felipe Quintero Ovalle*, honorable Representante *Óscar Hernán Sánchez León*, honorable Representante *Silvio José Carrasquilla Torres*, honorable Representante *Piedad Correal Rubiano*.
- **Objeto:** El objeto del presente proyecto de acto legislativo es otorgar la categoría de Distrito turístico, histórico y de tecnología al municipio de Puerto Colombia en el departamento del Atlántico.
- **Estado:** Tercer debate.
- **Proyecto de Ley número 302 de 2023 Cámara, por medio del cual se decreta a la ciudad de Villavicencio Distrito Especial, Bioturístico, Cultural y Educativo.**
- **Autor:** Honorable Senador *Alejandro Alberto Vega Pérez*.
- **Objeto:** El objeto del presente proyecto de acto legislativo es otorgar la categoría de Distrito Especial, Bioturístico, Cultural y Educativo al municipio de Villavicencio en el departamento del Meta.
- **Estado:** Archivado.
- **Proyecto de Ley número 357 de 2024 Cámara, por medio de la cual la Nación declara al municipio de Quibdó, capital del departamento del Chocó, como Distrito Ambiental, Biodiverso, Pluriétnico y Ecoturístico de la Nación, exaltando y reconociendo su riqueza ambiental, cultural y se dictan otras disposiciones.**
- **Autor:** Honorable Representante *Jhoany Carlos Alberto Palacios Mosquera*.
- **Objeto:** La presente ley tiene como finalidad que la Nación, eleve a la ciudad de Quibdó, capital del departamento del Chocó, a la

categoría de Distrito Ambiental, Biodiverso, Pluriétnico y Ecoturístico, con el fin de proteger la diversidad biológica de la región, fomentar el desarrollo ecoturístico y sostenible de la ciudad y garantizar la preservación del medio ambiente para futuras generaciones.

- **Estado:** Retirado.
- **Proyecto de Acto Legislativo número 278 de 2023 Cámara**, por medio del cual se otorga al municipio de Valledupar (Cesar) la categoría de Distrito Especial, - Eje Musical, Turístico, e Histórico de Colombia.
- **Autor:** Honorable Senador *Efraín José Cepeda Sarabia* honorable Representante *Alfredo Ape Cuello Baute*, honorable Representante *Libardo Cruz Casado*, honorable Representante *Julio Roberto Salazar Perdomo*, honorable Representante *Héctor Mauricio Cuéllar Pinzón*, honorable Representante *Gerardo Yepes Caro*, honorable Representante *Andrés Guillermo Montes Celedón*, honorable Representante *Nicolás Antonio Barguil Cubillos*, honorable Representante *Ingrid Marlen Sogamoso Alfonso*, honorable Representante *Wadith Alberto Manzur Imbett*, honorable Representante *Luis David Suárez Chadid*, honorable Representante *Juan Loreto Gómez Soto*.
- **Objeto:** Elevar la categoría de Valledupar a Distrito Especial – Eje Musical, Turístico, e Histórico de Colombia –, con el fin no solo de potencializar la riqueza musical, sino aún más con el fin de contar con esquemas de administración y financiación que permiten una mayor eficiencia en el cumplimiento de metas, programas y proyectos, así como otorgarle la posibilidad de dividir el territorio Distrital en localidades, organizarse como área metropolitana y dirigir las actividades que por su denominación y su carácter les corresponda.
- **Estado:** Retirado
- **Proyecto de Acto Legislativo número 085 de 2023 Cámara**, por medio de la cual se le otorga la categoría de Distrito Turístico, Ambiental, Forestal, Portuario, Biodiverso y Cultural a Leticia, en el departamento del Amazonas.

Autor: Honorable Representante *Óscar Hernán Sánchez León*, honorable Representante *Mónica Karina Bocanegra Pantoja*, honorable Representante *Erika Tatiana Sánchez Pinto*, honorable Representante *Hugo Alfonso Archila Suárez*, honorable Representante *Edinson Vladimir Olaya Mancipe*, honorable Representante *Jezmi Lizeth Barraza Arraut*, honorable Representante *Flora Perdomo Andrade*, honorable Representante *Gilma Díaz Arias*, honorable Representante *Álvaro Leonel Rueda Caballero*, honorable Representante

Elizabeth Jay-Pang Díaz, honorable Representante *María Eugenia Lopera Monsalve*, honorable Representante *Olga Beatriz González Correa*, honorable Representante *José Octavio Cardona León*, honorable Representante *Karyme Adrana Cotes Martínez*, honorable Representante *Carlos Adolfo Ardila Espinosa*, honorable Representante *Germán Rogelio Roza Anís*, honorable Representante *Gersel Luis Pérez Altamiranda*, honorable Representante *Andrés David Calle Aguas*.

Objeto: El objeto del presente acto legislativo, es otorgar la categoría de Distrito turístico, ambiental, forestal, portuario, biodiverso y cultural a Leticia, en el departamento del Amazonas, al mismo tiempo que se contribuye al desarrollo sostenible, mejoramiento económico y de la calidad de vida de sus habitantes, mediante la creación de un régimen especial.

Estado: Archivado.

Adicional a lo anterior, también existen actos legislativos que surtieron el mismo trámite y que fueron punto de inspiración para el desarrollo de la presente iniciativa:

- **Acto Legislativo número 1 de 2021**, por el cual se otorga la calidad de Distrito Especial de Ciencia, Tecnología e Innovación a la ciudad de Medellín y se dictan otras disposiciones.
- **Acto Legislativo número 1 de 2019**, por el cual se otorga la Categoría de Distrito Especial Portuario, Biodiverso, Industrial y Turístico al municipio de Barrancabermeja en el departamento de Santander.
- **Acto Legislativo número 2 de 2018**, por medio del cual se modifican los artículos 328 y 356 de la Constitución Política de Colombia, para organizar a las ciudades de Buenaventura y Tumaco como distritos.

1.4 Justificación

La iniciativa de convertir a Villa de Leyva en Distrito atiende varias razones; la primera es que este municipio es reconocido nacionalmente por su valor histórico y cultural, siendo uno de los destinos turísticos más importantes del país y el más importante de Boyacá, por lo que la categoría de Distrito podría ayudar a impulsar el desarrollo y el turismo no solo de Villa de Leyva, sino de los municipios cercanos a esta zona. La segunda, siendo Villa de Leyva un gran atractivo turístico, requiere de una administración más cercana al territorio y a los villaleyvanos, que permita tomar decisiones acertadas para gestionar la afluencia de turistas, el mantenimiento de los recursos turísticos, históricos y culturales, así como la promoción de los diversos eventos culturales que allí se realizan. La tercera, es que la recategorización del municipio, representaría una mayor autonomía administrativa para el municipio, así como una mayor participación en diferentes espacios, lo que mejoraría las gestiones para el municipio otorgándole un mayor campo de acción a la administración del mismo.

1.4.1. Villa de Leyva

Este municipio fue fundado el 12 de junio de 1572, por Hernán Suárez de Villalobos, el teniente corregidor de la ciudad de Tunja, por orden de Andrés Díaz Venero de Leyva, primer presidente de la Real Audiencia de Santa Fe.¹ Según indica la historia, la finalidad principal para la fundación del pueblo fue crear un lugar donde los soldados españoles, después de la guerra de la conquista pudieran establecerse, también para que sirviera de gran despensa de alimentos para las poblaciones aledañas, debido a su potencial para el cultivo de trigo, por esto es que Villa de Leyva tiene una de las plazas más grandes de Suramérica ya que allí formaban e impartían órdenes a los regimientos militares y era fuente de abastecimiento.²

Este municipio se encuentra en el departamento de Boyacá, a 177 km al norte de Bogotá.³ De conformidad con datos del Departamento Nacional de Estadística (DANE), el municipio de Villa de Leyva cuenta con 17.466 habitantes⁴. “Administrativamente corresponde al departamento de Boyacá y la subregión denominada vertiente y Valle de Moniquirá, conocida como la Provincia de Ricaurte y según la denominación muisca: Alto Valle de Saquencipá. Adicionalmente, de acuerdo a la clasificación establecida en la Ley 136 de 1994, este municipio se encuentra clasificado dentro de la categoría sexta.

Villa de Leyva está regado por tres ríos que colectan las aguas provenientes de los páramos de Gachaneque, Merchán - El Águila, Morro Negro e Iguaque. Los tres ejes fluviales son el río Sutamarchán, río Sáchica y río Cane, con una amplia red de afluentes menores, que se unen formando el río Moniquirá, a través del cual tributan sus aguas al río Suárez.”⁵

El clima de Villa de Leyva es cálido y templado. La temperatura media anual en Villa de Leyva es de 13,4°C. Las precipitaciones son de 1767 mm al año.⁶

¹ Banco de la República. 2020. Jaili Ivinai Buelvas Díaz. Villa de Leyva. <https://www.banrepcultural.org/biblioteca-virtual/credencial-historia/numero-361/villa-de-leyva>

² Villa de Leyva Extrema. Historia de Villa de Leyva. Disponible en: <https://villadeleyvaextrema.com/historia-de-villa-de-leyva/#:~:text=La%20Villa%20de%20Santa%20Mar%C3%ADa,alimentos%20para%20las%20poblaciones%20aleda%C3%B1as%2C>

³ RUTA BOGOTÁ A VILLA DE LEYVA. "villadeleyva.net". Disponible en: <https://www.villadeleyva.net/informacion-practica/ruta-bogota-villa-de-leyva/#:~:text=Villa%20de%20Leyva%20se%20encuentra,Bogot%C3%A1%2C%20Colombia%2C%20Sur%20Am%C3%A9rica>.

⁴ Fuente DANE Disponible en: <https://www.dane.gov.co/index.php/estadisticas-por-tema/demografia-y-poblacion/proyecciones-de-poblacion>

⁵ Página Web de la Alcandía de Villa de Leyva. 2023. Disponible en: <https://www.villadeleyva-boyaca.gov.co/Mi-Municipio/Paginas/Informacion-del-Municipio.aspx>

⁶ Adventure Colombia. Villa de Leyva: Guía de viaje <https://aventurecolombia.com/es/villa-de-leyva-guia-de-viaje/#:~:text=El%20clima%20de%20Villa%20de,de%201767%20mm%20al%20a%C3%B1o>.

Debido a esto, es un atractivo turístico que puede visitarse en cualquier época del año. Además, su cercanía con Bogotá hace que sea uno de los planes de fin de semana de los que viven en la capital y desean tener una experiencia lejos de la ciudad.

La arquitectura de Villa de Leyva hace que sea reconocido como uno de los pueblos más bellos de Colombia, esto debido a que es un pueblo muy antiguo que aún conserva su estructura colonial, lo que sin duda constituye el mayor atractivo para quienes visitan el municipio. Este ente territorial ha sido testigo de importantes hechos históricos que han dejado un legado importante que debe preservarse en el municipio, conserva dentro de su centro histórico monumentos, museos y lugares importantes para la historia que deben ser preservados para las generaciones futuras.

1.4.2. Importancia Histórica de Villa de Leyva.

Villa de Leyva es cuna de la historia en el departamento de Boyacá, allí ocurrieron hechos históricos que marcaron el destino de Colombia, pero también han sucedido hallazgos arqueológicos importantes que hablan de nuestro pasado, allí existe una especial abundancia de amonitas fósiles que vivieron en el antiguo mar y al cambiar las condiciones ambientales murieron por millares y quedaron en la región fosilizadas-

La fauna que habitó Villa de Leyva fue muy variada, además de las amonitas, lamelibranquios y gasterópodos, hubo reptiles y posteriormente mamíferos. Los fósiles de estos vertebrados, algunos de los cuales alcanzaron dimensiones gigantescas, son mucho más escasos porque gran parte de ellos murieron mar adentro y otros profundamente enterrados bajo los sedimentos actuales.



Tomada de: <https://www.villadeleyva.in/blog/los-fosiles-de-villa-de-leyva/>

El tan famoso Fósil de Villa de Leyva es un cronosaurio reptil *Kronosaurus quessnslandicus* descubierto hace pocos años (en 1977) por un campesino en la Vereda Monquirá, donde actualmente se encuentra protegido bajo techo.⁷

de-viaje/#:~:text=El%20clima%20de%20Villa%20de,de%201767%20mm%20al%20a%C3%B1o.

⁷ Los Fósiles de Villa de Leyva 2012. Disponible en:

Muchos de estos hallazgos se encuentran exhibidos en el Museo Paleontológico de la Universidad Nacional de Colombia en Villa de Leyva, allí se exhiben fósiles de animales prehistóricos como el plesiosaurio, el ictiosaurio y el cronosaurio, que vivieron en esta zona entre 130 y 65 millones de años atrás. Aquí también hay restos de amonites y bivalvos, entre otros.⁸

La presencia humana en este territorio se remonta a miles de años antes de la era cristiana, pero sus más recordados y mejor conocidos habitantes prehispánicos fueron los muisca, dueños y señores del altiplano cundiboyacense al momento de la llegada europea al Nuevo Mundo. Además de las referencias que sobre esos habitantes existen en las crónicas, Villa de Leyva es rica en vestigios arqueológicos, que dan cuenta de su población indígena. Uno de los más ilustres sitios arqueológicos se encuentra en el Parque Arqueológico de Monquirá, conocido también como El Infiernito, debido a que sus más de treinta enormes esculturas de piedra de forma fálica fueron asociadas por los españoles con el demonio. Esos monolitos componen un observatorio solar que data de tiempos anteriores a los muisca.

Las proporciones de la obra de ingeniería de El Infiernito implican que la sociedad que la construyó hace más de 2.000 años contaba con una densidad poblacional tal que le permitía dedicar personas y excedentes a ese tipo de trabajos. En la época muisca, según los cálculos de los investigadores, la densidad poblacional aumentó, lo cual condujo a que todo el norte del altiplano fuera uno de los lugares más poblados de todo el espacio que hoy conocemos como Colombia¹. Es de anotar que los páramos y las lagunas que terminaron haciendo parte de Villa de Leyva fueron elementos constitutivos de la cosmología muisca. Para los muisca, el origen de toda la humanidad era la laguna de Iguaque, en cercanías del municipio, de donde la diosa Bachué y su hijo, los humanos originales, habrían emergido para poblar el mundo.⁹

Fue en Villa de Leyva, tiempo después del grito de la independencia en 1810, que el 4 de octubre de 1812 se realizó el Primer Congreso de las Provincias Unidas de la Nueva Granada, con el fin de afianzar en donde las provincias: Antioquia, Pamplona, Cartagena, Neiva y Tunja firmaron el “Acta de las Provincias Unidas de la Nueva Granada”. Asistieron a este evento próceres de la independencia como Camilo Torres y los representantes diputados por las provincias mencionadas anteriormente:

<https://www.villadeleyva.in/blog/los-fosiles-de-villa-de-leyva/>

⁸ Colombia Travel. Visita el Museo Paleontológico. Disponible en: <https://colombia.travel/es/villa-de-leyva/visita-el-museo-paleontologico>

⁹ Banco de la República. Villa de Leyva. Jaili Ivinai Buelvas Díaz. 2020. Disponible en: <https://www.banrepublica.org/biblioteca-virtual/credencial-historia/numero-361/villa-de-leyva>



Acta de Instalación del Primer Congreso de las Provincias Unidas de la Nueva Granada. Tomado: Repositorio Unal. Disponible en: https://repositorio.unal.edu.co/bitstream/handle/unal/2180/primer_congreso_nacional_acta_de_instalacion.pdf?sequence=8&isAllowed=y

Este Congreso fue llevado a cabo en lo que hoy se denomina casa del primer Congreso, es una construcción de estilo colonial en la que para muchos historiadores y estudiosos nació la República de Colombia y la democracia participativa, puesto que por primera vez las regiones o provincias se vieron representadas para la construcción de país. (...) Esta construcción conserva murales elaborados por el maestro Luis Alberto Acuña, con leyendas alusivas a las épocas indígena, conquista y a la fundación de Villa de Leyva. Actualmente es sede del concejo municipal en el segundo piso y de galería de Artistas asentados en la región en el primer piso.¹⁰



Casa del Primer Congreso

Tomado de: Página Web de la Alcaldía de Villa de Leyva.

Disponible en: <https://villadeleyva.travel/listing/casa-del-primer-congreso/>

¹⁰ Alcaldía Municipal de Villa de Leyva. Casa del Primer Congreso. Disponible en: <https://villadeleyva.travel/listing/casa-del-primer-congreso/>

Fue también en Villa de Leyva donde nació el 10 de julio de 1786 Antonio Clemente José María Bernabé Ricaurte y Lozano, más comúnmente llamado “Antonio Ricaurte”, quien, siendo parte del Ejército de las Provincias Unidas de Granada, procedió a inmolarse haciendo detonar con su pistola el parque para evitar que el valioso material bélico cayera en manos enemigas.¹¹ Es así como en la XI Estrofa del Himno Nacional, se le rinde homenaje en honor a su coraje y valentía al momento de su muerte:

(...) *Ricaurte en San Mateo*
En átomos volando,
 «Deber antes que vida»,
Con llamas escribió.¹²

Hoy en Villa de Leyva, en honor al Capitán Ricaurte se encuentra la Casa Museo Capitán Antonio Ricaurte, lugar en donde nació el independentista y vivió con su familia. Allí se conservan la alcoba natal del capitán Ricaurte, la cocina, la pesebrera y el solar, convertido actualmente en jardín. Las instalaciones de la casa sirven también como sede del Museo Militar, instalado por la Fuerza Aérea colombiana, en 1970.¹³ Esta casa, se encuentra ubicada frente al Parque Antonio Ricaurte, en donde también se encuentra un monumento en honor al Capitán Ricaurte:



Fotografía de TripAdvisor.

Tomado de: https://www.tripadvisor.co/Attraction_Review-g676524-d9880410-

[Reviews-Casa_Museo_Capitan_Antonio_Ricaurte-Villa_de_Leyva_Boyaca_Department.html](https://www.tripadvisor.co/Attraction_Review-g676524-d9880410-Reviews-Casa_Museo_Capitan_Antonio_Ricaurte-Villa_de_Leyva_Boyaca_Department.html).

¹¹ AR Valencia. 2013. La inmolación del CT. Antonio Ricaurte en San Mateo. Estudios en Seguridad y Defensa <https://esdegrevistas.edu.co>

¹² Himno Nacional de Colombia. Disponible en: <https://www.himnonacionaldecolombia.com/estrofa/11>

¹³ SITUR Boyacá. Casa Museo Antonio Ricaurte. Disponible en: <https://situr.boyaca.gov.co/attractivo-turistico/casa-museo-de-antonio-ricaurte/>



Fotografía de Colombia en Tour Agents.

Tomado de: <https://travelagents.colombiaentour.com/tour/villa-de-leyva-extension/>

Adicional a lo anterior, el 13 de diciembre de 1823, el prócer de la independencia, Antonio Amador José Nariño y Álvarez del Casal “Antonio Nariño” murió enfermo en Villa de Leyva a la de edad de 58 años,¹⁴ Fue presidente de Cundinamarca entre 1813 y 1815, Vicepresidente interino de la República de Colombia en 1821, fundador del periódico La Bagatela¹⁵ y quien realizó la traducción de los Derechos del Hombre y del Ciudadano. Hoy en donde fue su morada durante sus últimos días, se encuentra la Casa Museo Antonio Nariño, construida en el siglo XVII y residencia de Antonio Nariño. (...). La casa es una joya de la arquitectura colonial declarada Bien de Interés Cultural Nacional en 1961. En ella se conservan documentos y objetos del siglo XIX que pueden ser observados en un recorrido a través de las salas que componen la edificación. La Casa Museo Antonio Nariño del Ministerio de Cultura promueve la memoria histórica de Colombia, la vida de Antonio Nariño, y su obra principal al ser el primer americano en traducir y divulgar los Derechos del Hombre y el Ciudadano en el siglo XVIII.¹⁶



Fotografía de SITUR Boyacá.

Disponible en: <https://situr.boyaca.gov.co/attractivo-turistico/casa-museo-antonio-narino-ministerio-de-cultura/>

¹⁴ Chaparro, Alexander. Biografía de Antonio Nariño y Álvarez. Biblioteca Virtual colombiana - Universidad Nacional. Disponible en: https://www.humanas.unal.edu.co/bvc/exhibits/show/antonio_narino/biografia

¹⁵ Universidad EAFIT. Antonio Nariño. Disponible en: <https://www.eafit.edu.co/bicentenario/Paginas/antonio-narino.aspx#:~:text=Fue%20presidente%20de%20Cundinamarca%20entre,de%20textos%20literarios%20y%20pol%C3%ADticos.>

¹⁶ SITUR Boyacá. Casa Museo Antonio Nariño-Ministerio de Cultura. Disponible en: <https://situr.boyaca.gov.co/attractivo-turistico/casa-museo-antonio-narino-ministerio-de-cultura/>

Adicional a lo anterior, en Villa de Leyva se encuentra el Parque Antonio Nariño, que fue construido en honor al prócer de la patria, igualmente podemos observar un busto erigido al prócer y cuatro esculturas hechas en hierro de la época actual. También un jardín que rodea todo el parque y las palmeras datileras¹⁷.



Fotografía de GoBoy Turismo por Boyacá:

Tomado de: <https://goboy.com.co/listing/parque-antonio-narino/>

1.4.3. Importancia Cultural de Villa de Leyva

Villa de Leyva fue declarado como un municipio Monumento Nacional de Utilidad Pública mediante el Decreto número 3641 de 1954. Con el mismo, se busca que el municipio sea conservado por su riqueza cultural, que se considera de gran importancia por todo lo que representa para la historia colombiana que debe ser preservada como parte de nuestra identidad.

Adicionalmente mediante Resolución número 2407 de 2020, se aprueba el Plan Especial de Manejo y Protección (PEMP) del Centro Histórico (CH) de Villa de Leyva (Boyacá) y su zona de influencia, declarado Monumento Nacional (hoy Bien de Interés Cultural del ámbito Nacional -BICN-), el cual define los valores culturales, históricos, arqueológicos, simbólicos y estéticos que deben ser conservados para preservar la identidad del municipio.

En Villa de Leyva, en el mismo lugar donde se descubrió uno de los dos fósiles encontrados en el mundo del *Kronosaurus boyacensis* de 9,60 metros de longitud, que data de hace 120 millones de años (1977), se encuentra el Museo el fósil¹⁸, museo que exhibe también minerales, fósiles vegetales y animales de origen marino. Además, existe el Museo Paleontológico de Villa de Leyva¹⁹ adscrito a la Facultad de Ciencias de la Universidad Nacional

de Colombia, el cual en 2021 fue reconocido por MinCTEi como centro de ciencia del país en la categoría de “*espacios para las ciencias exactas, físicas, sociales y de la tecnología*”, museo que también funciona como centro de investigación, docencia y extensión en campos afines a la paleontología y la conservación del patrimonio paleontológico y cultural del país.

Villa de Leyva cuenta con 7 ejes viales con significación cultural²⁰, dadas las características culturales, urbanas, arquitectónicas y ambientales homogéneas, que comunican entre sí a uno o más espacios de significación cultural dando vida y sentido a esos espacios en Villa de Leyva: calle de los Buganviles, calle de la memoria, calle de San Francisco, Calle Caliente, Calle del Carmen y Calle de las Tapias.

Entre los edificios coloniales más notables se encuentran la Iglesia Catedral, la Iglesia del Carmen, el Convento de San Francisco, el Convento del Carmen, el Claustro de San Agustín, la Fábrica Real de Aguardientes, la Casa del Congreso. Además, existen el Museo Luis Alberto Acuña y el Museo del Carmen.²¹

La Plaza Mayor de Villa de Leyva, con 14.000 metros cuadrados, es considerada la plaza más grande del país. Su aspecto colonial, representado en los pisos de piedra constituye una de sus características principales. En el centro se destaca una pila tallada en piedra que siglos atrás, abastecía de agua potable a los habitantes de la localidad. Alrededor de la plaza se ubican el despacho de la alcaldía, museos, hoteles, centros comerciales, almacenes de artesanías, y otras edificaciones que, en su mayoría, conservan la arquitectura de la época colonial. (...).

En la Plaza Mayor, se ubica también el templo parroquial de Nuestra Señora del Rosario fue construido en 1.604. En la Edificación, de tipo barroco colonial, se conservan los retablos tallados en madera y recubiertos en oro. Sus rasgos arquitectónicos imitan las basílicas y catedrales existentes en Granada y Sevilla. Cuadros típicos de la Colonia, pintados en su mayoría por el artista bogotano Gregorio Velásquez de Arce y Caballos, adornan el recinto. El templo es reconocido históricamente por albergar el Primer Congreso de la Provincias Unidas de la Nueva Granada, en 1.812, dos años después del Grito de Independencia

¹⁷ SITUR Boyacá. Parque Antonio Nariño. Disponible en: <https://situr.boyaca.gov.co/attractivo-turistico/parque-antonio-narino/>

¹⁸ SITUR BOYACA. Museo del Fossil. <https://situr.boyaca.gov.co/attractivo-turistico/museo-el-fossil/>

¹⁹ Universidad Nacional de Colombia. Museo Paleontológico de Villa de Leyva. Disponible en: <https://ciencias.bogota.unal.edu.co/departamentos/museoPaleontologico/inicio>.

²⁰ Resolución número 2407 de 2020, artículo 18 Del Ministerio de Cultura. Disponible en: <https://www.mincultura.gov.co/ministerio/transparencia-y-acceso-a-informacion-publica/publicidad%20de%20proyectos%20de%20especificos%20de%20regulacion/Documents/2407.pdf>

²¹ Historia. Edificios Notables. envilladeleyva.com. Disponible en: <https://envilladeleyva.com/turismo/informacion-de-interes/historia/>

Nacional. Está ubicado en el oriente de la Plaza Principal.²²

Además de lo anterior, se encuentran las casas museo en honor a Antonio Nariño y Antonio Ricaurte, los parques construidos en su honor, en donde también se encuentran monumentos erigidos en su nombre. Así mismo, en este municipio se encuentra el museo de arte religioso El Carmen, el cual contiene una gran muestra de arte religioso. También se encuentra el museo Luis Alberto Acuña, en donde se expone el arte del Maestro Acuña lleno de varias obras, murales y esculturas de quien fue considerado uno de los más importantes artistas del arte latinoamericano del Siglo XX.²³

Además de los edificios históricos importantes y los museos de Villa de Leyva, allí también existen diversas Galerías de arte que representan la cultura pintoresca y peculiar de la comunidad Villaleyvana.

Otro lugar de importancia cultural, es el mercado de Villa de Leyva, *“instituido como mercado sabatino regional desde 1573, forma parte de las dinámicas socioeconómicas que ya existían en el pasado prehispánico y en el que a la fecha se dan cita campesinos, productores locales y foráneos en el que se compran y venden mercancías”*²⁴, aspectos que implican que dicho espacio debe mantenerse como un espacio abierto y público que permita preservar las tradiciones familiares y comerciales.

En la actualidad el municipio cuenta con dos de los quince molinos que existían en Villa de Leyva a mediados del siglo XVII, *“Molino Mesopotamia (el más antiguo de la región y al que se le atribuye la fundación de la villa en esta región) y Molino del Balcón, su presencia obedece a la abundancia de fuentes de agua, así como la bonanza de los cultivos de trigo, que en su momento posicionaron la zona como despensa agrícola del territorio Neogranadino”*²⁵. Lugares que a la fecha son lugares de interés para moradores y visitantes por su configuración arquitectónica, así como por las áreas naturales que los rodean.

Villa de Leyva, es uno de los municipios coloniales más antiguos, constituye un atractivo turístico no solo por su arquitectura, sino por su historia, al haber sido testigo de eventos importantes que marcaron la historia de Colombia, es un municipio

que constituye símbolo de la preservación cultural que nos define como colombianos y que preserva la historia de nuestros antepasados.

1.4.4. Importancia Turística de Villa de Leyva

“Villa de Leyva es hoy uno de los principales destinos turísticos de Colombia, en gran medida gracias a su patrimonio arquitectónico y a una identidad que evoca la imagen que tenemos de las ciudades colombianas en la Colonia y el siglo XIX. Eso la ha convertido en el escenario ideal para la realización de producciones de televisión ambientadas en esos siglos, muchas de las cuales también hacen parte de nuestra memoria (...).”²⁶

De acuerdo con estadísticas generadas en los puntos de información turística de Boyacá presentado por la Secretaría de Turismo Departamental, entre los meses de enero y junio de 2022, Villa de Leyva ocupó el Lugar número 1²⁷ de los 85 municipios de Boyacá visitados en este periodo con un 12,5% de los visitantes.

Uno de los lugares más visitado de este municipio es la plaza mayor²⁸, el cual es un espacio urbano que se trasladó al sitio donde lo conocemos en 1584 y en el cual se celebran los eventos y fiestas culturales más importantes del municipio, así como el lugar de reunión de moradores y visitantes.

De los eventos, ferias y fiestas celebrados durante todo el año, se destacan:

- **FESTIVAL DE ASTRONOMÍA:** Dadas las condiciones atmosféricas del municipio, *“especialmente el brillo solar, la ausencia de nubosidad y hasta hace poco la escasa iluminación artificial de sus calles, la convierten en zona privilegiada para la observación de fenómenos astronómicos”*²⁹. motivo por el cual se destaca Villa de Leyva como un destino importante de astroturismo en Colombia, de hecho, a la fecha se han realizado 27 festivales de astronomía en donde profesionales y entusiastas de esta ciencia se reúnen para comprender el lugar que ocupamos en el cosmos.
- **SABORES Y SABERES – GASTRONOMÍA:** Es uno de los eventos gastronómicos más importantes del municipio, *“el cual busca rescatar*

²² Alcaldía de Villa de Leyva. Sitios de Interés. Disponible en: <https://www.villadeleyva-boyaca.gov.co/MiMunicipio/Paginas/Sitios-de-Interes.aspx>

²³ Alcaldía Municipal de Villa de Leyva. <https://www.villadeleyva-boyaca.gov.co/MiMunicipio/Paginas/Sitios-de-Interes.aspx>

²⁴ Resolución número 2407 de 2020, artículo 33 Del Ministerio de Cultura. Disponible en: <https://www.mincultura.gov.co/ministerio/transparencia-y-acceso-a-informacion-publica/publicidad%20de%20proyectos%20de%20especificos%20de%20regulacion/Documents/2407.pdf>

²⁵ Resolución número 2407 de 2020, artículos 33 y 37. Del Ministerio de Cultura. Disponible en: <https://www.mincultura.gov.co/ministerio/transparencia-y-acceso-a-informacion-publica/publicidad%20de%20proyectos%20de%20especificos%20de%20regulacion/Documents/2407.pdf>

²⁶ Villa de Leyva, escenario de la historia. <https://www.se-nalmemoria.co/articulos/villa-de-leyva-escenario-historico>

²⁷ El turismo en cifras enero- junio 2022. Secretaria de Turismo de Boyacá. disponible en: <https://situr.boyaca.gov.co/wp-content/uploads/2022/08/ESTADISTICAS-PUNTOS-PIT.pdf>.

²⁸ Resolución número 2407 de 2020, artículo 28, Del Ministerio de Cultura. Disponible en: <https://www.mincultura.gov.co/ministerio/transparencia-y-acceso-a-informacion-publica/publicidad%20de%20pro>

²⁹ Resolución número 2407 de 2020, página 28. Disponible en: <https://www.mincultura.gov.co/ministerio/transparencia-y-acceso-a-informacion-publica/publicidad%20de%20pro>

*los sabores de la comida que representa las regiones colombianas a través del conocimiento ancestral de cada plato*³⁰.

- **ANIVERSARIO DE LA FUNDACIÓN - CUMPLEAÑOS VILLA DE LEYVA**³¹: La Villa de Nuestra Señora de Santa María de Leyva en el valle de Saquencipá, se fundó el 12 de junio de 1572 y es por esto que cada año en esta fecha se celebra con actividades culturales, Mercado Tradicional, serenata, juegos pirotécnicos y un gigantesco ponqué.
- **FERIAS Y FIESTAS EN HONOR A LA VIRGEN DEL CARMEN**³²: Cada año del 13 al 17 de julio, en la plazuela del Carmen, la patrona de los transportadores congrega a los habitantes de municipios vecinos para celebraciones religiosas y actos culturales campesinos, el momento que más se destaca es *“la procesión con la Virgen cargada en andas”*, no obstante, En el marco de esta celebración se promueven tradiciones como el festival folclórico y la labor de la hilandera, feria equina y bovina y verbenas populares.
- **FESTIVAL FOLCLÓRICO Y LA LABOR DE LA HILANDERA**³³: Uno de los eventos especiales de las Ferias y Fiestas en honor a la Virgen del Carmen, espacio en el que se destaca la labor de la hilandería, tradición que se genera de generación en generación pero que se encuentra en riesgo de desaparecer. Este proceso artesanal, *“comienza con el esquila de lana de ovejas y continúa con el hilado, donde con manos diestras se van torciendo las fibras haciendo girar un huso, hasta llegar finalmente al telar donde se tejen hermosas y coloridas prendas”*, este evento viene acompañado de música y danzas folclóricas que expresan la alegría y la herencia cultural.
- **FESTIVAL DE JAZZ**³⁴: Evento que se celebra en el municipio desde 2011, en el que la Corporación Villa Jazz Festival, les ofrece a los amantes de este género musical la posibilidad de escuchar agrupaciones de diferentes orígenes, participar en conversatorios y actividades académicas

mientras aprecian la arquitectura y la riqueza patrimonial de Villa de Leyva. se destaca que *“el Villa Jazz no solo es un espacio para el jazz tradicional, sino también para la innovación y la fusión con otros géneros”*.

- **FESTIVAL DEL VIENTO Y LAS COMETAS**³⁵: Es uno de los eventos más reconocidos a nivel nacional e internacional y es que desde 1975 la Plaza Mayor, adorna los cielos con cientos de cometas multicolores. En el día se realiza un concurso, en diferentes categorías, donde los competidores tienen la oportunidad de mostrar su ingenio, creatividad y destreza y en la noche, se pueden presenciar actos culturales con la presentación de grupos musicales y de danzas folclóricas.
- **FESTIVAL INTERNACIONAL DE HISTORIA**³⁶: *“Evento que promueve los valores culturales y sociales, a través de la experiencia de sumergirse en la historia”, en el cual los asistentes pueden disfrutar de foros, conversatorios, conferencias dictadas por “eruditos y estudiosos de distintos campos, como la filosofía, las artes, la música, las ciencias sociales y naturales, e incluso la astronomía”*.
- **FESTIVAL NACIONAL DEL ÁRBOL**³⁷: En la Plaza Mayor, se llevan a cabo eventos académicos, actividades interesantes para grandes y chicos, en la que participan los principales viveros locales, en una interesante y rica muestra de plantas ornamentales, medicinales, frutales entre otros. evento que tiene como objeto *“promover la protección del medio ambiente e incentivar la reforestación, allí se desarrollan temas ecológicos y de sostenibilidad”*.
- **FESTIVAL INTERNACIONAL DE CINE INDEPENDIENTE**³⁸: El cual es un espacio para el arte audiovisual que presenta las nuevas propuestas y tendencias. Oportunidad para que el público ingrese al mundo detrás de cámaras.
- **FESTIVAL DE LUCES**³⁹: Desde 1986, se constituyó como festival dirigido a las familias, en el que se celebra la tradición

³⁰ <https://www.villadeleyva.net/actividades/encuentro-de-sabores-y-saberes-en-villa-de-leyva/>

³¹ <https://www.villadeleyva-boyaca.gov.co/Paginas/Festivales-y-Celebraciones.aspx#:~:text=ANIVERSARIO%20DE%20LA%20FUNDACION%20DE%20LA%20REGI%C3%B3N,pueblo%20distinguido%20de%20la%20regi%C3%B3n.>

³² página web del Municipio. Disponible en: <https://www.villadeleyva-boyaca.gov.co/MiMunicipio/Paginas/Calendario-de-Eventos.aspx>

³³ Villa de Leyva Travel. Disponible en: <https://villadeleyva.travel/2023/09/21/festival-folclorico-y-la-labor-de-la-hilandera/>

³⁴ Caracol Radio. Disponible en: <https://caracol.com.co/2024/06/25/el-festival-internacional-de-jazz-de-villa-de-leyva-celebra-su-edicion-numero-14/>

³⁵ Alcaldía Municipal de Villa de Leyva página web del Municipio. Disponible en: <https://www.villadeleyva-boyaca.gov.co/MiMunicipio/Paginas/Calendario-de-Eventos.aspx>

³⁶ La FM. Disponible en: <https://www.lafm.com.co/colombia/a-villa-de-leyva-llega-la-sexta-edicion-del-festival-internacional-de-historia>

³⁷ Página Web del Municipio. disponible en: <https://www.villadeleyva-boyaca.gov.co/MiMunicipio/Paginas/Calendario-de-Eventos.aspx>

³⁸ ibid.

³⁹ Página Web del Municipio. disponible en: <https://www.villadeleyva-boyaca.gov.co/MiMunicipio/Paginas/Calendario-de-Eventos.aspx>

de las velitas y los faroles en vísperas a la fiesta de la Inmaculada Concepción y como preámbulo a la navidad. Las mejores polvoreras artesanales del país asisten para presentar un espectáculo y competir respecto a luminosidad, altura, sonido y duración.

- **VILLADE LEYVATEJIENDO MODA⁴⁰:** *“Es una pasarela para promover prendas elaboradas con tejidos ancestrales, hechos a mano por artesanos y diseñadores de modas de la región, donde el macramé, la lana y el algodón se combinan con accesorios en tagua y cuero, en una espectacular muestra de creatividad, color y texturas”.*
- **FIN DE AÑO:** *“Se ha institucionalizado la fiesta de año nuevo en la Plaza Mayor, donde se disfruta de una gran noche en compañía de todos los pobladores y visitantes, que se reúnen para presenciar una velada con juegos pirotécnicos, música y un abrazo general deseando el Feliz Año”⁴¹.*

Adicionalmente este municipio se ha caracterizado por los planes recreativos que se pueden adelantar con amigos, la familia o la pareja, como lo son:

- **POZOS AZULES⁴²:** Se trata de pozos artificiales que, aunque están en un terreno de propiedad privada que se puede visitar si se paga la entrada. los cuales ofrecen un paisaje incomparable, pues el azul verdoso de las aguas cambia con el clima, (influenciado por minerales como el sulfuro, selenio y sulfato de cobre), que brinda un contraste único entre desierto y naturaleza. Aparte de disfrutar de la vista, es posible adelantar caminatas, cabalgatas, recorridos en bicicleta, picnics, realizar recorrido en cuatrimoto y llevar a la mascota.
- **CASCADAS LA PERIQUERA⁴³:** *“es un destino turístico imperdible ubicado en la frontera del municipio de Villa de Leyva y el municipio de Gachantivá. Este impresionante salto de agua de 55m de altura, es alimentado por los principales afluentes que nacen en el valle, los cuales son una fuente importante de agua para la región”* así mismo quienes la visitan pueden realizar senderismo, montar bicicleta de montaña y rappel, entre otras cosas.

- **GRANJA DE LAS AVESTRUCES⁴⁴:** *“Este impresionante lugar transporta a un mundo lleno de maravillas y permite conocer de cerca a estas majestuosas aves, desde su imponente tamaño hasta su peculiar comportamiento, las cuales se destacan por ser las más grandes del mundo.”*
- **CUATRIMOTOS⁴⁵:** *“Es una experiencia emocionante, que permite disfrutar recorriendo senderos extraordinarios, entrar en contacto con paisajes naturales desde una perspectiva de aventura”.*
- **PASEOS A CABALLO⁴⁶:** *“para aquellos aventureros que les gusta tener un contacto con la naturaleza e interactuar con estos nobles animales que lo llevan a recorrer este municipio cargado de historia.”*
- **OFERTA GASTRONÓMICA⁴⁷:** *“Pocos lugares en Colombia ofrecen la variedad gastronómica que se puede encontrar en Villa de Leyva. Allí podrá degustar los platos y bocados típicos boyacenses, comida colombiana y restaurantes especializados en cocina de diferentes países, además de deliciosos postres y todo tipo de bebidas en cálidos y acogedores ambientes. Cuenta además en sus alrededores con los viñedos Ain Karim y Guanani que ofrecen al visitante la oportunidad de tomar una copa de vino mientras conoce el proceso para su elaboración.”*

La vocación turística que presenta el municipio se soporta en el informe de tejido empresarial 2024 que presenta la Cámara de Comercio de Villa de Leyva, del que se extrae que el 36,7%⁴⁸ del total de las unidades empresariales del municipio se dedican a actividades relacionadas con alojamientos y servicios de comida, equivalente a 776 empresas, de las cuales destacamos:

- 207 establecimientos se dedican al expendio a la mesa de comidas preparadas.
- 141 establecimientos, se dedican a otros tipos de alojamiento para visitantes.
- 118 establecimientos se dedican al comercio al por menor: (alimentos, bebida, tabaco)
- 112 establecimientos se dedican al alojamiento en hoteles.

⁴⁰ *Ibíd.*

⁴¹ Disponible en: <https://www.villadeleyva-boyaca.gov.co/Paginas/Festivales-y-Celebraciones.aspx#:~:text=ANIVERSARIO%20DE%20LA%20FUNDACI%C3%93N,pueblo%20distinguido%20de%20la%20regi%C3%B3n>.

⁴² |Turismo Villa de Leyva. Pozos Azules. Disponible en: <https://turismovilladeleyva.com/pozos-azules/>

⁴³ La Cascada de la Periquera. Disponible en: <https://www.santumnature.com/post/la-periquera-villa-de-leyva>

⁴⁴ Los avestruces. Disponible en: <https://www.lasavestruces.com/villa-de-leyva-granja-de-avestruces/>

⁴⁵ Adrenalina Colombia. Disponible en: <https://adrenalinecolombia.com/tours/cuatrimotos-en-villa-de-leyva/>

⁴⁶ Adrenalina Colombia. Disponible en: <https://adrenalinecolombia.com/tours/cabalgatas-en-villa-de-leyva/>

⁴⁷ Disponible en: <https://www.villadeleyva-boyaca.gov.co/Paginas/Destino-Gastronomico.aspx>

⁴⁸ Tejido Empresarial Villa de Leyva 2024, Cámara de Comercio de Villa de Leyva. página 6. Disponible en: <https://cctunja.org.co/wp-content/uploads/2024/05/Tejido-Empresarial-Villa-de-Leyva-2024.pdf>

- 92 establecimientos se dedican al alojamiento rural.
- 70 establecimientos se dedican al expendio de bebidas alcohólicas.
- 48 establecimientos se dedican a actividades de operadores turísticos.
- 46 establecimientos se dedican a las actividades de las agencias de viajes.
- 46 establecimientos se dedican al expendio de comidas preparadas en cafeterías.
- 45 establecimientos se dedican a otros tipos de expendio de comidas preparadas n.c.p.
- 28 establecimientos se dedican al servicio de alojamiento en apartahoteles⁴⁹.

De este informe también es posible extraer que “cada unidad económica (persona natural o jurídica) en la ciudad, genera en promedio 1,39 puestos de trabajo por empresa y que las empresas que se dedican a Alojamientos y servicios de comida, son las que generan mayor participación del empleo en Villa de Leyva, concentrando el 39,4% de los empleos (865 empleados)⁵⁰”.

Información sobre el potencial turístico de Villa de Leyva:

- Para 2024 se tiene registro de 725 establecimientos de alojamiento turístico. 111 de ellos son hoteles (15,31%) y 481 son viviendas turísticas (66,34%)
- Para el período de enero a junio de 2024 la ocupación hotelera se ubicó en 35,84%, lo que representa una reducción de -6,94 p.p. respecto al mismo período de 2023
- La ocupación entre enero y julio de 2024 es menor por -12,58 p.p. respecto al mismo período de 2022
- El porcentaje de huéspedes nacionales para el primer semestre de 2024 corresponde a 88,43%
- La tarifa nominal para el período enero a junio de 2024 aumentó 0,04% respecto al mismo período de 2023
- Villa de Leyva ocupa la cuarta posición en el Índice de Competitividad Turística de Colombia para el año 2023, después de Guadalajara de Buga (1), Santa Rosa de Cabal (2), y Buenaventura (3).
- En cuanto a Patrimonio Cultural, Villa de Leyva cuenta con dos atractivos declarados bienes de interés cultural de la nación: el

Sector Antiguo de la ciudad de Villa de Leyva y la Casa donde murió Antonio Nariño.

- En Villa de Leyva se celebran dos Festivales anualmente El Festival del Viento y las Cometas: cada año durante el puente festivo de agosto. Y El Festival de Luces: el 7 y 8 de diciembre, iluminando la ciudad.
- Villa de Leyva es uno de los 14 destinos en Colombia con certificación en sostenibilidad turística, entre 239 municipios evaluados en el ICTRC 2023.
- Disminución del hurto a comercios, Villa de Leyva pasó de 14 denuncias en 2019 a 2 en 2020 y 1 en 2022.
- Reducción de la accidentalidad vial: Disminución del 75,8% en accidentes, de 62 en 2019 a 15 en 2022.
- Cobertura de Servicios Públicos: Villa de Leyva cuenta con una cobertura superior al 90% en servicios públicos: Energía: 98,56%, Acueducto: 91,23% y Gas: 97,15%.

1.5. Marco Jurídico sobre la materia a legislar

1.5.1. Constitución Política

La Constitución Política de Colombia, en su artículo 150, le atribuye al Congreso de la República hacer las leyes y reformar la constitución, así mismo, según el numeral 4, el Congreso ejerce también la función de:

“4. Definir la división general del territorio con arreglo a lo previsto en esta Constitución, fijar las bases y condiciones para crear, eliminar, modificar o fusionar entidades territoriales y establecer sus competencias.”

Adicionalmente, el artículo 114 de la Constitución Política establece que el Congreso de la República podrá reformar la constitución:

Artículo 114. Corresponde al Congreso de la República reformar la Constitución, hacer las leyes y ejercer control político sobre el gobierno y la administración.

El Congreso de la República, estará integrado por el Senado y la Cámara de Representantes.

Asimismo, el artículo 374 de la Constitución Política, establece las vías para poder reformar la constitución así:

“Artículo 374. La Constitución Política podrá ser reformada por el Congreso, por una Asamblea Constituyente o por el pueblo mediante referendo.

El artículo 375 indica que se podrán presentar proyectos de actos legislativos 10 miembros del Congreso:

Artículo 375. Podrán presentar proyectos de acto legislativo el gobierno, diez miembros del Congreso, el veinte por ciento de los concejales o de los diputados y los ciudadanos en un número equivalente al menos, al cinco por ciento del censo electoral vigente.

⁴⁹ Tejido Empresarial Villa de Leyva 2024, Cámara de Comercio de Villa de Leyva. páginas 7 y 8. Disponible en: <https://cctunja.org.co/wp-content/uploads/2024/05/Tejido-Empresarial-Villa-de-Leyva-2024.pdf>

⁵⁰ Tejido Empresarial Villa de Leyva 2024, Cámara de Comercio de Villa de Leyva. página 39. Disponible en: <https://cctunja.org.co/wp-content/uploads/2024/05/Tejido-Empresarial-Villa-de-Leyva-2024.pdf>

El trámite del proyecto tendrá lugar en dos períodos ordinarios y consecutivos. Aprobado en el primero de ellos por la mayoría de los asistentes, el proyecto será publicado por el gobierno. En el segundo período la aprobación requerirá el voto de la mayoría de los miembros de cada Cámara.

En este segundo período sólo podrán debatirse iniciativas presentadas en el primero.”

En su artículo 286, la Constitución Política establece cuales son las entidades territoriales que conforman el territorio colombiano, incluyendo dentro de esta clasificación a los Distritos así:

“Artículo 286. *Son entidades territoriales los departamentos, los Distritos, los municipios y los territorios indígenas.*

La ley podrá darles el carácter de entidades territoriales a las regiones y provincias que se constituyan en los términos de la Constitución y de la ley.”

De igual manera, el artículo 287 de la Constitución Política establece que cada entidad territorial ejercerá las competencias que le correspondan y tendrá la autonomía para gobernarse, administrar sus recursos y participar de las rentas nacionales:

“Artículo 287. *Las entidades territoriales gozan de autonomía para la gestión de sus intereses, y dentro de los límites de la Constitución y la ley. En tal virtud tendrán los siguientes derechos:*

1. *Gobernarse por autoridades propias.*
2. **Ejercer las competencias que les correspondan.**
3. *Administrar los recursos y establecer los tributos necesarios para el cumplimiento de sus funciones.*
4. *Participar en las rentas nacionales.”*

En ese mismo sentido, el artículo 288 establece que las competencias de las entidades territoriales se encontraban distribuidas y taxativas en la Ley Orgánica de Ordenamiento Territorial (Ley 1454 de 2011):

“Artículo 288. La ley orgánica de ordenamiento territorial establecerá la distribución de competencias entre la Nación y las entidades territoriales.

Las competencias atribuidas a los distintos niveles territoriales serán ejercidas conforme a los principios de coordinación, concurrencia y subsidiariedad en los términos que establezca la ley.”

Por su parte, el artículo 328 de la Constitución Política, hace referencia a los distritos del país, estableciendo disposiciones respecto de los Distritos de Cartagena, Santa Marta, Barranquilla, Buenaventura, Tumaco, Barrancabermeja y Medellín:

“Artículo 328. *<Artículo modificado por el artículo 2° del Acto Legislativo número 2 de 2018. El nuevo texto es el siguiente:> El Distrito Turístico*

y Cultural de Cartagena de Indias, el Distrito Turístico, Cultural e Histórico de Santa Marta y Barranquilla conservarán su régimen y carácter, y se organiza a Buenaventura y Tumaco como Distrito Especial, Industrial, Portuario, Biodiverso y Ecoturístico.

<Inciso adicionado por el artículo 2° del Acto Legislativo número 1 de 2019. El nuevo texto es el siguiente:> La ciudad de Barrancabermeja se organiza como Distrito Especial Portuario, Biodiverso, Industrial y Turístico.

<Inciso adicionado por el artículo 2° del Acto Legislativo número 1 de 2021. El nuevo texto es el siguiente:> La ciudad de Medellín se organiza como Distrito Especial de Ciencia, Tecnología e Innovación.

Parágrafo. *<Parágrafo adicionado por el artículo 2° del Acto Legislativo número 1 de 2021. El nuevo texto es el siguiente:> Los municipios del Área Metropolitana del Valle de Aburrá que así lo consideren, podrán acceder a los beneficios del Distrito Especial de Ciencia, Tecnología e Innovación de Medellín, de conformidad con la ley que lo reglamente. No obstante, se garantizará la continuidad de las funciones y competencias que residen en el Área Metropolitana del Valle de Aburrá.”*

Así mismo, el artículo 356 del texto constitucional, establece disposiciones respecto del Sistema General de Participaciones, indicando que estos recursos serán para atender servicios; de igual forma, este artículo establece que los Distritos tendrán las mismas competencias que los municipios y departamento con respecto a la distribución de estos recursos, lo cual deberá tener en cuenta las competencias que se le asignen a las entidades. Adicionalmente, este artículo establece los criterios a tener en cuenta en los diferentes sectores para poder hacer el cálculo de los recursos a reconocer a cada entidad territorial.

Por otra parte, este artículo contiene disposiciones de los Distritos Especiales de Buenaventura, Tumaco, Barrancabermeja y Medellín. Este artículo también menciona en uno de sus párrafos que los municipios que se organicen como Distritos especiales no estarán obligados a efectuar ajustes administrativos que aumenten sus costos:

“Artículo 356. *<Artículo modificado por el artículo 2° del Acto Legislativo número 1 de 2001. El nuevo texto es el siguiente:> Salvo lo dispuesto por la Constitución, la ley, a iniciativa del gobierno, fijará los servicios a cargo de la Nación y de los departamentos, Distritos, y municipios. Para efecto de atender los servicios a cargo de éstos y a proveer los recursos para financiar adecuadamente su prestación, se crea el Sistema General de Participaciones de los departamentos, Distritos y municipios.*

Los Distritos tendrán las mismas competencias que los municipios y departamentos para efectos

de la distribución del Sistema General de Participaciones que establezca la ley.

Para estos efectos, serán beneficiarias las entidades territoriales indígenas, una vez constituidas. Así mismo, la ley establecerá como beneficiarios a los resguardos indígenas, siempre y cuando estos no se hayan constituido en entidad territorial indígena.

<Inciso modificado por el artículo 1° del Acto Legislativo número 4 de 2007. El nuevo texto es el siguiente:> Los recursos del Sistema General de Participaciones de los departamentos, Distritos y municipios se destinarán a la financiación de los servicios a su cargo, dándoles prioridad al servicio de salud, los servicios de educación, preescolar, primaria, secundaria y media, y servicios públicos domiciliarios de agua potable y saneamiento básico, garantizando la prestación y la ampliación de coberturas con énfasis en la población pobre.

Teniendo en cuenta los principios de solidaridad, complementariedad y subsidiariedad, la ley señalará los casos en los cuales la Nación podrá concurrir a la financiación de los gastos en los servicios que sean señalados por la ley como de competencia de los departamentos, Distritos y municipios.

La ley reglamentará los criterios de distribución del Sistema General de Participaciones de los departamentos, Distritos, y municipios, de acuerdo con las competencias que le asigne a cada una de estas entidades; y contendrá las disposiciones necesarias para poner en operación el Sistema General de Participaciones de estas, incorporando principios sobre distribución que tengan en cuenta los siguientes criterios:

a) <Literal modificado por el artículo 2° del Acto Legislativo número 4 de 2007. El nuevo texto es el siguiente:> **Para educación, salud y agua potable y saneamiento básico: población atendida y por atender, reparto entre población urbana y rural, eficiencia administrativa y fiscal, y equidad.** En la distribución por entidad territorial de cada uno de los componentes del Sistema General de Participaciones, se dará prioridad a factores que favorezcan a la población pobre, en los términos que establezca la ley.

b) **Para otros sectores: población, reparto entre población y urbana y rural, eficiencia administrativa y fiscal, y pobreza relativa.**

No se podrá descentralizar competencias sin la previa asignación de los recursos fiscales suficientes para atenderlas.

Los recursos del Sistema General de Participaciones de los departamentos, Distritos, y municipios se distribuirán por sectores que defina la ley.

El monto de recursos que se asigne para los sectores de salud y educación, no podrá ser inferior al que se transfería a la expedición del presente acto legislativo a cada uno de estos sectores.

<Inciso modificado por el artículo 1° del Acto Legislativo número 2 de 2018. El nuevo texto es el siguiente:> Las ciudades de Buenaventura y Tumaco se organizan como Distritos Especiales, Industriales, Portuarios, Biodiversos y Ecoturísticos. Su régimen político, fiscal y administrativo será el que determine la Constitución y las leyes especiales, que para el efecto se dicten, y en lo no dispuesto en ellas, las normas vigentes para los municipios.

<Incisos 2°, 3°, 4° y 5° adicionados por el Acto Legislativo número 2 de 2007, declarados INEXEQUIBLES>

<Inciso adicionado por el artículo 3° del Acto Legislativo número 4 de 2007. El nuevo texto es el siguiente:> El Gobierno nacional definirá una estrategia de monitoreo, seguimiento y control integral al gasto ejecutado por las entidades territoriales con recursos del Sistema General de Participaciones, para asegurar el cumplimiento del <sic> metas de cobertura y calidad. Esta estrategia deberá fortalecer los espacios para la participación ciudadana en el control social y en los procesos de rendición de cuentas.

<Inciso adicionado por el artículo 3° del Acto Legislativo número 4 de 2007. El nuevo texto es el siguiente:> Para dar aplicación y cumplimiento a lo dispuesto en el inciso anterior, el Gobierno nacional, en un término no mayor a seis (6) meses contados a partir de la expedición del presente acto legislativo, regulará, entre otros aspectos, lo pertinente para definir los eventos en los cuales está en riesgo la prestación adecuada de los servicios a cargo de las entidades territoriales, las medidas que puede adoptar para evitar tal situación y la determinación efectiva de los correctivos necesarios a que haya lugar.

<Inciso adicionado por el artículo 1° del Acto Legislativo número 1 de 2019. El nuevo texto es el siguiente:> La ciudad de Barrancabermeja se organiza como Distrito Especial Portuario, Biodiverso, Industrial y Turístico. Su régimen político, fiscal y administrativo será el que determine la Constitución y las leyes especiales que para el efecto se dicten, y en lo no dispuesto en ellas las normas vigentes para los municipios.

<Inciso adicionado por el artículo 1° del Acto Legislativo número 1 de 2021. El nuevo texto es el siguiente:> La ciudad de Medellín se organiza como Distrito Especial de Ciencia, Tecnología e Innovación. Su régimen político y fiscal será el previsto en la Constitución y las leyes especiales que para el efecto se dicten.

Parágrafo Transitorio. El gobierno deberá presentar el proyecto de ley que regule la organización y funcionamiento del Sistema General de Participaciones de los departamentos, Distritos, y municipios, a más tardar el primer mes de sesiones del próximo período legislativo.

Parágrafo. <Parágrafo adicionado por el artículo 1° del Acto Legislativo número 1 de 2021. El nuevo texto es el siguiente:> La ciudad de Medellín

como Distrito Especial de Ciencia, Tecnología e Innovación y las demás ciudades que se organicen como Distritos especiales no estarán obligados a efectuar ajustes administrativos que aumenten sus costos. La ley podrá crear mecanismos adicionales a los existentes que fomenten y promuevan desarrollos en ciencia, tecnología e innovación.”

Así las cosas, teniendo en cuenta que existen disposiciones constitucionales que han creado Distritos vía acto legislativo, puede deducirse que esta es una de las maneras por las cuales reclasificar una entidad territorial en Distrito, con miras a otorgarle competencias especiales para promover el desarrollo en su territorio; adicionalmente, teniendo en cuenta lo establecido en el parágrafo del artículo 356 de la Constitución Política, cabe precisar que esta reclasificación no implicaría ajustes administrativos que generen un mayor gasto en la entidad territorial, por lo cual el Distrito Especial de Villa de Leyva, conservaría su organización y tendría un mayor margen de acción con una mayor autonomía para asegurar la preservación del legado histórico del municipio, así como de su cultura colonial, y de un mayor impulso turístico.

1.5.2. Marco Legal

- **Ley 136 de 1994.**

En su artículo 6º, esta ley establece la categorización de los Distritos y municipios, estableciendo que existen tres grupos dentro de los que se encuentran 6 categorías de municipios o Distritos y los requisitos establecidos por el legislador para poder clasificar o reclasificar a los municipios o Distritos en las categorías expuestas. Adicionalmente, este artículo establece que los alcaldes mediante decreto anual, expedido a más tardar el 31 de octubre determinará la categoría de su municipio o Distrito así:

Artículo 6º. Categorización de los Distritos y Municipios. <Artículo modificado por el artículo 153 del Decreto Ley 2106 de 2019. El nuevo texto es el siguiente:> Los Distritos y Municipios se clasificarán atendiendo su población, ingresos corrientes de libre destinación y situación Geográfica. Para efectos de lo previsto en la ley y las demás normas que expresamente lo dispongan, las categorías serán las siguientes:

I. Primer Grupo (Grandes Municipios)

1. Categoría Especial

Población: Superior o igual a los quinientos mil unos (500.001) habitantes.

Ingresos corrientes de libre destinación anuales: Superiores a cuatrocientos mil (400.000) salarios mínimos legales mensuales vigentes.

2. Primera Categoría

Población: Con población comprendida entre cien mil uno (100.001) y quinientos mil (500.000) habitantes.

Ingresos corrientes de libre destinación anuales: Superiores a cien mil (100.000) y hasta

de cuatrocientos mil (400.000) salarios mínimos legales mensuales vigentes.

II. Segundo Grupo (Municipios Intermedios)

3. Segunda Categoría

Población: Con población comprendida entre cincuenta mil uno (50.001) y cien mil (100.000) habitantes.

Ingresos corrientes de libre destinación anuales: Superiores a cincuenta mil (50.000) y hasta de cien mil (100.000) salarios mínimos legales mensuales vigentes.

4. Tercera Categoría

Población: Con población comprendida entre treinta mil uno (30.001) y cincuenta mil (50.000) habitantes.

Ingresos corrientes de libre destinación anuales: Superiores a treinta mil (30.000) y hasta de cincuenta mil (50.000) salarios mínimos legales mensuales vigentes.

5. Cuarta Categoría

Población: Con población comprendida entre veinte mil uno (20.001) y treinta mil (30.000) habitantes.

Ingresos corrientes de libre destinación anuales: Superiores a veinticinco mil (25.000) y de hasta de treinta mil (30.000) salarios mínimos legales mensuales vigentes.

III. Tercer Grupo (Municipios Básicos)

6. Quinta Categoría

Población: Con población comprendida entre diez mil uno (10.001) y veinte mil (20.000) habitantes.

Ingresos corrientes de libre destinación anuales: Superiores a quince mil (15.000) y hasta veinticinco mil (25.000) salarios mínimos legales mensuales.

7. Sexta Categoría

Población: Población igual o inferior a diez mil (10.000) habitantes.

Ingresos corrientes de libre destinación anuales: No superiores a quince mil (15.000) salarios mínimos legales mensuales vigentes.

Parágrafo 1º. Los municipios que, de acuerdo con su población, deban clasificarse en una determinada categoría, pero superen el monto de ingresos corrientes de libre destinación anuales señalados en el presente artículo para la misma, se clasificarán en la categoría inmediatamente superior.

Los municipios cuya población corresponda a una categoría determinada, pero cuyos ingresos corrientes de libre destinación anuales no alcancen el monto señalado en el presente artículo para la misma, se clasificarán en la categoría correspondiente a sus ingresos corrientes de libre destinación anuales.

Parágrafo 2º. Sin perjuicio de la categoría que corresponda según los criterios señalados en el

presente artículo, cuando un Distrito o municipio destine a gastos de funcionamiento porcentajes superiores a los límites que establece la ley, se reclasificará en la categoría inmediatamente inferior.

Ningún municipio podrá aumentar o descender más de dos categorías entre un año y el siguiente.

Parágrafo 3°. Los alcaldes determinarán anualmente, mediante decreto expedido antes del treinta y uno (31) de octubre, la categoría en la que se encuentra clasificado para el año siguiente el respectivo Distrito o municipio.

Para determinar la categoría, el decreto tendrá como base las certificaciones que expida el Contralor General de la República sobre los ingresos corrientes de libre destinación recaudados efectivamente en la vigencia anterior y sobre la relación porcentual entre los gastos de funcionamiento y los ingresos corrientes de libre destinación de la vigencia inmediatamente anterior; así como la certificación que expida el Departamento Administrativo Nacional de Estadística (DANE) sobre la población para el año anterior.

El Departamento Administrativo Nacional de Estadística (DANE) y el Contralor General de la República remitirán al alcalde la certificación de que trata el presente artículo, a más tardar, el treinta y uno (31) de julio de cada año.

Si el respectivo alcalde no expide el decreto en el término señalado en el presente parágrafo, dicha categorización será fijada por el Contador General de la Nación en el mes de noviembre.

El salario mínimo legal mensual que servirá de base para la conversión de los ingresos, será el que corresponda al mismo año de la vigencia de los Ingresos corrientes de libre destinación determinados en el presente artículo.

Parágrafo 4°. Los municipios de frontera con población superior a setenta mil (70.000) habitantes, por su condición estratégica, se clasificarán como mínimo en la cuarta categoría. En ningún caso los gastos de funcionamiento de dichos municipios podrán superar el ochenta por ciento de sus ingresos corrientes de libre destinación.

Parágrafo 5°. Los municipios pertenecientes a cada uno de los grupos establecidos en el presente artículo tendrán distinto régimen en su organización, gobierno y administración.

Parágrafo 6°. El ejercicio de las atribuciones y funciones voluntarias se hará dentro del marco y los límites fijados por la ley, según sus capacidades fiscal y administrativa y en el marco de la celebración de contratos plan.

Adicionalmente, esta ley establece requisitos para la asignación de recursos, así como disposiciones especiales respecto de la organización administrativa de los Distritos, sin embargo, teniendo en cuenta las disposiciones constitucionales expuestas anteriormente, estas modificaciones dentro de

la estructura administrativa del municipio, son facultativas de cada Distrito especial que se cree.

Cabe precisar que de acuerdo a lo estipulado en el artículo 194 de esta ley, todas las disposiciones de esta ley serán aplicadas a Distritos en tanto no sean contrarias a las leyes especiales que se dicten en la materia:

Artículo 194. Distritos. En cuanto no pugne con las leyes especiales, la presente ley se aplicará a los Distritos.

- **Ley 1617 de 2013**

Esta ley establece el Régimen a aplicar para los Distritos Especiales y contiene disposiciones respecto del Estatuto Político, Administrativo y Fiscal de los Distritos. Esta ley pretende otorgar a los Distritos facultades especiales para que puedan cumplir con sus funciones y prestar los servicios que el legislador ha puesto a su cargo. La Ley 1617 de 2013 también señala quiénes serán las autoridades Distritales así:

Artículo 4°. Autoridades. El gobierno y la administración del Distrito están a cargo de:

1. El Concejo Distrital.
2. El alcalde Distrital.
3. Los alcaldes y las Juntas Administradoras Locales.
4. Las entidades que el Concejo, a iniciativa del alcalde Distrital, cree y organice.

Parágrafo. Son organismos de control y vigilancia la Personería Distrital y la Contraloría Distrital.

Cabe precisar que, en concordancia con lo anterior, esta estructura administrativa no difiera de la estructura actual del municipio de Villa de Leyva, el cual se organiza de la misma manera, excepto por la Contraloría Distrital. Ahora bien, cabe precisar que, de acuerdo a lo estipulado en disposiciones constitucionales, el municipio no está obligado a modificar su estructura, sino que la misma podría mantenerse en aras de no causar un desequilibrio fiscal en el Municipio.

Adicional a lo anterior, esta ley contiene los requisitos para poder decretar mediante ley la conformación de nuevos Distritos así:

Artículo 8°. Requisitos para la creación de Distritos. <Artículo modificado por el artículo 124 de la Ley 1955 de 2019. El nuevo texto es el siguiente:> La ley podrá decretar la conformación de nuevos Distritos, siempre que se cumplan las siguientes condiciones:

1. Contar por lo menos con quinientos mil (500.000) habitantes, según certificación expedida por el Departamento Administrativo Nacional de Estadística (DANE), de acuerdo con el último censo realizado por esta entidad o estar ubicado en zonas costeras, ser capital de departamento, municipio fronterizo o contar con declaratoria de

Patrimonio Histórico de la Humanidad por parte de la Unesco.

2. *Presentar un documento con la sustentación técnica del potencial para el desarrollo de puertos o para el desarrollo de actividades turísticas, industriales, o económicas de gran relevancia y/o culturales, que acredite la capacidad institucional, de gestión y financiación para el desarrollo de dicha vocación.*
3. *Presentar un análisis de la capacidad fiscal que demuestre su suficiencia para asumir las necesidades institucionales y estructura administrativa asociada a la conformación de localidades.*
4. *Presentar los resultados de la diligencia de deslinde efectuada por el Instituto Geográfico Agustín Codazzi (IGAC) de conformidad con lo establecido en el artículo 10 de la Ley 1617 de 2013.*
5. *Contar con concepto previo y favorable sobre la conveniencia de crear el nuevo Distrito, emitido por las Comisiones Especiales de Seguimiento al Proceso de Descentralización y Ordenamiento Territorial del Senado de la República y la Cámara de Representantes, y la Comisión de Ordenamiento Territorial como organismo técnico asesor, o el organismo que haga sus veces, concepto que será sometido a consideración de las Plenarias del Senado de la República y de la Cámara de Representantes, respectivamente.*
6. *Contar con concepto previo y favorable de los concejos municipales.*

Parágrafo Transitorio. *Los Distritos conformados con anterioridad a la entrada en vigencia de la presente ley continuarán sometiéndose a sus respectivas normas de creación. Los municipios que hayan iniciado el trámite para convertirse en Distritos antes del 30 de abril de 2019, seguirán rigiéndose por las normas constitucionales o legales con que iniciaron.*

Así las cosas, podemos deducir que la creación de Distritos no se hace solo a partir de la modificación de la Constitución, sino que también puede hacerse vía legal atendiendo las condiciones establecidas en el artículo 8° de la Ley 1617 de 2013. No siendo ninguna de las dos forma excluyentes o erróneas.

Esta ley también establece unas condiciones de desarrollo y ordenamiento territorial que coinciden en gran medida con las funciones desempeñadas por los municipios en tanto se tiene que expedir un Plan de Desarrollo Distrital y un Plan de Ordenamiento Territorial Distrital. También esta ley contempla disposiciones respecto de las funciones del Concejo Distrital, del alcalde Distrital y la división administrativa de los Distritos especiales. Adicionalmente, en su Título III, este texto normativo contempla atribuciones especiales de los Distritos que emanan de sus características especiales, por las cuales se prevé para estas entidades territoriales un

manejo de carácter especial y diferenciado respecto del manejo, uso, preservación recuperación, control y aprovechamiento de los recursos y bienes públicos que diferencian a este territorio de los demás:

Artículo 78. Atribuciones especiales. *Dadas las características especiales del territorio* bajo la jurisdicción de los Distritos, resultante de la configuración geográfica y paisajística, las condiciones ambientales, urbanísticas, *histórico-culturales*, así como de la serie de ventajas que en razón de los *atractivos de sus recursos* y la ubicación estratégica de estos, *como la infraestructura existente y a mejorar, se derivan para el desarrollo y crecimiento turístico, ecoturístico, para el fomento cultural*, la promoción, fomento y desarrollo de la vocación industrial; el fortalecimiento de la actividad portuaria nacional e internacional; el aprovechamiento racional de la biodiversidad; y por virtud de lo previsto en esta ley, a los Distritos corresponderán las atribuciones de carácter especial y diferenciado en lo relacionado con el manejo, uso, preservación, recuperación, control y aprovechamiento de tales recursos y de los bienes de uso público o que forman parte del espacio público o estén afectados al uso público dentro del territorio de su respectiva jurisdicción, conforme a la Constitución y a la ley.

Tales atribuciones estarán sujetas a las disposiciones y reglamentaciones que expidan los órganos y autoridades Distritales encargadas de tales asuntos sin perjuicio de la competencia que normativamente ha sido asignada a la Dimar, al Ministerio de Ambiente y Desarrollo Sostenible, Ministerio de Vivienda, Ciudad y Territorio, al Ministerio de Cultura Nacional, al Ministerio de Comercio, Industria y Turismo, al Ministerio de Transporte e instituciones relacionadas.

El Título III de esta ley, en su Capítulo III, establece el régimen para el fomento y desarrollo del turismo de los Distritos, estableciendo que el gobierno de cada Distrito, deberá en concordancia con el Plan Nacimiento de Desarrollo y de la mano con el Ministerio de Comercio, Industria y Turismo deberá formular el Plan Sectorial de Turismo, que deberá incorporarse en el Plan General de Desarrollo Distrital:

Artículo 81. Planes Sectoriales de Desarrollo Turístico. *De conformidad con lo previsto en los planes sectoriales que formen parte del Plan Nacional de Desarrollo, el gobierno de cada Distrito en coordinación con el Ministerio de Comercio, Industria y Turismo, formulará el respectivo Proyecto de Plan Sectorial de Desarrollo del Turismo que será puesto a consideración del concejo distrital para su aprobación e incorporación al Plan General de Desarrollo Distrital que a este corresponda adoptar; una vez aprobados, tales planes tendrán vigencia durante el período para el cual hubiese sido elegido el gobierno Distrital. Todo lo cual se hará de conformidad con las directrices de la política nacional trazadas para el sector.*

Adicionalmente, este capítulo establece que el Distrito deberá participar en la elaboración del Plan Sectorial de Turismo a nivel nacional, así como diseñar, coordinar y ejecutar los programas de mercadeo y promoción turística que se adelanten en el nivel local, nacional e internacional; para lo cual se otorga la facultad a los Distritos de celebrar Convenios de Fomento y Desarrollo de Turismo en compañía de los sectores de Comercio y Relaciones Exteriores:

Artículo 82. Participación de los Distritos en la elaboración de los planes sectoriales de turismo. A los Distritos corresponde participar en la elaboración del Plan Sectorial de Turismo del nivel nacional y elaborar su propio Plan Sectorial e igualmente diseñar, coordinar y ejecutar los programas de mercadeo y promoción turística que se adelanten en el nivel local, nacional e internacional. Para tales fines y en coordinación con los Ministerios de Comercio, Industria y Turismo, Ambiente y de Relaciones Exteriores, las autoridades Distritales podrán celebrar Convenios de Fomento y Desarrollo de Turismo con entidades o empresas de carácter internacional.

Parágrafo. La Administración Distrital debe constituir comités integrados por expertos en el tema o representantes de las entidades, empresas u organizaciones especializadas o relacionadas con las actividades turísticas, recreacionales o culturales, a los que se someterán los planes y programas de desarrollo turístico que se pretendan adoptar, para su evaluación y estudio correspondientes. En todo caso, la Dimar tendrá un representante en el comité cuando los planes se refieran a Distritos bajo su jurisdicción.

Esta ley hace referencia también a los recursos turísticos, definiéndolos como bienes, eventos o acontecimientos, espectáculos, que por sus características son atractivas para el fomento y explotación del turismo, adicionalmente, esta ley establece las condiciones para su declaratoria y para su manejo, otorgan sole la facultad a los concejos Distritales para definir lo relacionado con la preservación, recuperación, protección, defensa y aprovechamiento de estos recursos para impulsar la industria turística. Adicionalmente, respecto a estos recursos turísticos también menciona que por lo que representan tienen un valor económico y social de utilidad pública:

Artículo 85. Recursos turísticos. Son recursos turísticos las extensiones de terreno consolidado, las playas, los bienes muebles o inmuebles de dominio público o privado, así como los eventos, acontecimientos o espectáculos que dadas las condiciones y características especiales que presentan, geográficas, urbanísticas, socioculturales, arquitectónicas, paisajísticas, ecológicas, históricas, resultan apropiadas por naturaleza para el esparcimiento y la recreación individual o colectiva; en razón de lo cual, actual o potencialmente representan grandes atractivos para el fomento y explotación del turismo lo

que da a estos un valor económico y social de evidente utilidad pública e interés general, que hacen necesario sujetar el uso y manejo de los mismos a regímenes especiales a fin de preservar su destinación al fomento y/o creación de riqueza colectiva, bajo criterios de sostenibilidad que permitan preservar las condiciones ambientales y la capacidad productiva y reproductiva del recurso en particular.

En tal virtud, el uso y aprovechamiento de los bienes y demás elementos que integran los recursos turísticos de cada Distrito, estará sometido a regulaciones, controles, restricciones y planes de carácter especial, de modo que pueda estimularse su desarrollo y fomentar su explotación en correspondencia con la naturaleza propia de estos en particular, preservando su destinación al uso público y/o el aprovechamiento colectivo, así como sus condiciones ambientales y/o su capacidad productiva y reproductiva.

En concordancia con lo anterior, es de resaltar que por su arquitectura y su historia, Villa de Leyva constituye uno de los destinos turísticos más importantes de Boyacá y de Colombia, razón por la cual se requieren medidas encaminadas al aprovechamiento del tráfico turístico de la zona, así como medidas que promuevan que continúe y mejore aún más el turismo, que constituye la actividad principal del municipio, razón por la cual la presente iniciativa es pertinente, en tanto busca dotar al municipio de facultades que puedan dar un mayor margen de acción a la administración en aras de impulsar el desarrollo de Villa de Leyva y sus municipios circunvecinos.

Ahora bien, el Título IV de esta misma ley, establece disposiciones respecto del fomento de la cultura, la protección, recuperación y fomento de los bienes que integran el patrimonio artístico, histórico y cultural de los Distritos, estableciendo que estos bienes que conforman el patrimonio histórico, arquitectónico y cultural de los Distritos se compone de aquellos bienes valores y demás elementos que son manifestación de la identidad cultural de cada ciudad que conforman un Distrito, tales como: tradiciones, bienes materiales e inmateriales, áreas de importancia histórica, artística, arquitectónica y demás manifestaciones de la cultura, así mismo este capítulo establece que la responsabilidad de conservarlos y de darles un manejo adecuado es responsabilidad compartida entre el Ministerio de las Culturas, los Artes y los Saberes y los Distritos. Así mismo, la declaración de un área, bien o evento como parte del patrimonio corresponde a las autoridades del Distrito. Adicionalmente, esta ley define los distintos efectos que tendría la declaratoria de un bien como parte del patrimonio cultural del Distrito:

Artículo 97. De los bienes del patrimonio histórico, arquitectónico y cultural de los Distritos. *El patrimonio histórico, arquitectónico y cultural de los Distritos, está conformado por todos aquellos bienes, valores y demás elementos que*

son manifestación de la identidad cultural de cada ciudad que conforman un Distrito, como expresión de la nacionalidad colombiana en su diversidad, tales como las tradiciones, costumbres, hábitos, el conjunto de bienes materiales e inmateriales, muebles e inmuebles, áreas o zonas del territorio Distrital que encarnan un especial interés histórico, artístico, estético, plástico, arquitectónico, urbanístico, arqueológico, ambiental, ecológico, lingüístico, sonoro, musical, audiovisual, filmico, testimonial, documental, literario, bibliográfico, museológico, antropológico o científico, así como las diversas manifestaciones, productos y representaciones de la cultura popular que existen o tienen lugar en el respectivo Distrito.

Parágrafo. El manejo y conservación de estos bienes es responsabilidad compartida entre el Ministerio de Cultura y los Distritos, pero la responsabilidad de cubrir los gastos de mantenimiento estará a cargo del Distrito donde se encuentre ubicado el bien. Cuando el bien se encuentre en estado de abandono, el Ministerio de Cultura estará en la obligación de recuperarlo y de repetir económicamente en contra de la administración Distrital.

Adicional a lo anterior, esta ley establece que la administración de los bienes y monumentos que forman parte del patrimonio de la Nación y se encuentren en los Distritos, podrá ser asumida por estos:

Artículo 101. Administración. A partir de la presente ley, **la administración de los bienes y monumentos que forman parte del patrimonio artístico, histórico y cultural de la Nación localizados en jurisdicción de los Distritos, como los museos, castillos, fuertes, baluartes, murallas y demás edificaciones que por sus características hayan sido o sean declarados como patrimonio cultural del respectivo Distrito, podrá ser asumida por las autoridades Distritales a las que corresponda el manejo y control de los mismos, según lo disponga el respectivo Concejo Distrital mediante acuerdo.**

Cuando así se decida, las entidades nacionales a cargo de los cuales se encuentren los bienes cuya administración vayan a asumir los Distritos, harán entrega de los mismos a las autoridades señaladas para el efecto por el alcalde Distrital.

Parágrafo. Para efectos de lograr las condiciones y la capacidad requeridas por las autoridades Distritales para asumir directamente el manejo de los bienes del patrimonio artístico, histórico y cultural de la Nación, ubicados en jurisdicción de los mismos, a partir de la vigencia de la presente ley en cada Distrito se establecerán, organizarán y desarrollarán programas especiales para la capacitación del recurso humano encargado de las tareas relacionadas con el manejo y conservación de los monumentos, edificaciones y demás bienes, objetos y elementos que forman parte del mencionado patrimonio, así como para

lo relativo a la organización y funcionamiento de los establecimientos encargados de su cuidado y administración, como son los museos y demás centros culturales de carácter similar; para lo cual podrán suscribir convenios con las autoridades nacionales especializadas en la materia.

Igualmente, esta ley regula la administración del Patrimonio Cultural Inmaterial localizado en la jurisdicción de los Distritos y establece que podrá ser asumida por el Distrito de acuerdo a lo establecido por el concejo Distrital.

Artículo 137. Administración. A partir de la presente ley la administración de las manifestaciones incluidas en la Lista Representativa del **Patrimonio Cultural Inmaterial localizados en jurisdicción de los Distritos, como conocimientos, técnicas y saberes, espacios culturales y naturales, manifestaciones culturales, carnavales y fiestas tradicionales y demás manifestaciones que por sus características hayan sido o sean declarados como Patrimonio Cultural de respectivo Distrito, podrá ser asumida por las autoridades Distritales a las que corresponda el manejo y control de los mismos,** según lo disponga el respectivo concejo Distrital mediante acuerdo.

Las autoridades señaladas en este artículo podrán autorizar a las entidades públicas competentes y titulares de manifestaciones culturales de PCI, el manejo y administración a entidades privadas sin ánimo de lucro de reconocida idoneidad, mediante la celebración de convenios interadministrativos y de asociación en la forma prevista en los artículos 95 y 96 de la Ley 489 de 1998 o en las normas que lo modifiquen o sustituyan y, en general, celebrar cualquier tipo de contrato, incluido el de concesión, que implique la entrega de dichos bienes a particulares, siempre que cualquiera de las modalidades que se utilice se dirija a proveer y garantizar lo necesario para la protección, recuperación, conservación, sostenibilidad y divulgación de los mismos, sin afectar su inalienabilidad, imprescriptibilidad e inembargabilidad.

Parágrafo. En los convenios y contratos interadministrativos y de asociación que se llegaren a celebrar con entidades privadas sin ánimo de lucro, las autoridades Distritales velarán para que exista una participación efectiva en la administración y gestión de las manifestaciones de interés cultural de quienes crean, mantienen y transmiten el Patrimonio Cultural Inmaterial en cumplimiento del artículo 15 de la Convención para la Salvaguardia del Patrimonio Cultural e Inmaterial de 2003.

En ese sentido, el municipio de Villa de Leyva lograría una mayor autonomía en el manejo y preservación de estos bienes que son de gran importancia para Boyacá y Colombia, en tanto guardan las memorias de un pasado histórico, arqueológico y cultural que define a los Villaleyvanos.

Adicional a lo anterior, esta ley contempla la posibilidad de que, a solicitud del Distrito, los

recursos recaudados en materia de impuestos en el territorio Distrital por los departamentos, sean invertidos en esta misma zona:

Artículo 122. Los Distritos, diferentes al Distrito Capital, tienen derecho a solicitar que los dineros recaudados en el territorio Distrital por los departamentos, en razón de impuestos, tasas y contribuciones sean invertidos preferencialmente en ellos. Acatando en todo caso la legislación vigente en materia tributaria para los entes territoriales.

Lo anterior constituye una herramienta presupuestal importante, en tanto coadyuvará a sopesar fiscalmente las nuevas competencias especiales atribuidas al Distrito. Esta medida permitirá una asignación más eficiente y transparente de los recursos financieros, facilitando la planificación y ejecución de proyectos específicos que respondan a las necesidades emergentes del Distrito. Además, contribuirá a garantizar la sostenibilidad financiera a largo plazo, asegurando que las nuevas competencias se manejen de manera responsable y acorde con los principios de buena gobernanza. Asimismo, se espera que esta herramienta facilite la rendición de cuentas y la evaluación del impacto de las políticas implementadas, promoviendo así una gestión pública más eficiente y orientada a resultados.

Adicional a lo anterior, esta ley también permite que los Distritos participen con voz y voto en iguales condiciones que los departamentos de los que hacen parte y en todas las instancias administrativas colegiadas que tengan jurisdicción sobre su territorio.

Artículo 131. Participación de los Distritos en las instancias de decisión. A partir de la vigencia de esta ley, los Distritos participarán con voz y voto en iguales condiciones que los departamentos de que hacen parte, en todas las instancias administrativas colegiadas que tengan jurisdicción sobre su territorio.

Así las cosas, con la recategorización de Villa de Leyva como Distrito Especial, se otorgará mayor autonomía al gobierno Distrital, en aras de impulsar el desarrollo en este territorio, preservar la riqueza histórica, cultural y arquitectónica de los boyacenses. Este nuevo estatus permitirá al Distrito implementar políticas y proyectos específicos que se adapten mejor a las características y necesidades locales, fomentando un crecimiento sostenible y equilibrado. Además, esta mayor autonomía facilitará la promoción del turismo cultural e histórico, potenciando la economía local y generando nuevas oportunidades de empleo para sus habitantes. Al mismo tiempo, se fortalecerán los mecanismos de protección y conservación del patrimonio histórico y natural, asegurando que las futuras generaciones puedan disfrutar de la riqueza cultural, histórica, arquitectónica y paisajística que caracteriza a Villa de Leyva.

1.5.3. Marco Jurisprudencial.

De acuerdo con lo estipulado en la Sentencia C-494-2015:

“(En cuanto a la creación de Distritos como entidades territoriales, se observa que en la actualidad estas entidades territoriales han surgido de dos maneras: i) voluntad directa del Constituyente de 1991 o; ii) por acto legislativo. (...).

La Corte ha precisado que el acto de creación, eliminación, modificación o fusión de los Distritos corresponde al Legislador mediante ley, salvo que el mismo poder constituyente se ocupe de ello, “En suma, a diferencia del municipio, la existencia de la entidad territorial Distrital y sus vicisitudes - creación, modificación, fusión, eliminación - depende del Congreso de la República, a través de la ley, de conformidad con el artículo 150, numeral 4 de la Carta, a menos que el propio poder constituyente se ocupe de ello (...).

En materia de ordenamiento territorial, la jurisprudencia constitucional ha admitido que las bases y condiciones para la creación, modificación, fusión y eliminación de los Distritos corresponden a materias propias del legislador orgánico territorial, a menos que dicho acto se eleve a rango constitucional, como ha venido ocurriendo.”

En ese sentido, la Corte avala que la creación de los Distritos se haga a través de un procedimiento de reforma constitucional, lo que implica modificar la constitución a través de un acto legislativo. Ahora bien, en tanto la Constitución es la norma suprema del ordenamiento jurídico colombiano, todo su contenido tiene primacía sobre cualquier otro tipo de leyes. Asimismo, teniendo en cuenta la importancia que merece la presente iniciativa, se justifica ser regulada a nivel constitucional.

Si bien la Corte reconoce que existe una ley que establece los requisitos necesarios para la creación de nuevos Distritos, también reconoce que la voluntad del legislador es modificar la Constitución a través de acto legislativo es válida jurídicamente. Adicionalmente, teniendo en cuenta el procedimiento legislativo que debe llevarse a cabo para aprobar un Acto Legislativo, lo cual incluye 8 debates y un mayor consenso, que sin duda refuerza la legitimidad de la propuesta.

2. CONFLICTOS DE INTERESES – Artículo 291 de la Ley 5ª de 1992

El artículo 182 de la Constitución Política de Colombia dispone que los Congresistas deberán poner en conocimiento de la respectiva Cámara las situaciones de carácter moral o económico que los inhiban para participar en el trámite de los asuntos sometidos a su consideración, y que la ley determinará lo relacionado con los conflictos de intereses y las recusaciones.

En consecuencia, el artículo 286 de la Ley 5ª de 1992, modificado por la Ley 2033 de 2009, definió lo relativo al Régimen de Conflicto de Interés de los Congresistas, en ese sentido dispuso:

“(...). Se entiende como conflicto de interés una situación donde la discusión o votación de un proyecto de ley o acto legislativo o artículo, pueda

resultar en un beneficio particular, actual y directo a favor del Congresista.

- a) *Beneficio particular: aquel que otorga un privilegio o genera ganancias o crea indemnizaciones económicas o elimina obligaciones a favor del Congresista de las que no gozan el resto de los ciudadanos. Modifique normas que afecten investigaciones penales, disciplinarias, fiscales o administrativas a las que se encuentre formalmente vinculado.*
- b) *Beneficio actual: aquel que efectivamente se configura en las circunstancias presentes y existentes al momento en el que el Congresista participa de la decisión.*
- c) *Beneficio directo: aquel que se produzca de forma específica respecto del Congresista, de su cónyuge, compañero o compañera permanente, o parientes dentro del segundo grado de consanguinidad, segundo de afinidad o primero civil.”*

Por otra parte, la ley precitada también define las circunstancias bajo las cuales se entiende que no hay conflicto de interés para los Congresistas, en ese sentido se dispuso:

“Para todos los efectos se entiende que no hay conflicto de interés en las siguientes circunstancias:

- a) *Cuando el Congresista participe, discuta, vote un proyecto de ley o de acto legislativo que otorgue beneficios o cargos de carácter general, es decir cuando el interés del Congresista coincide o se fusione con los intereses de los electores.*
- b) *Cuando el beneficio podría o no configurarse para el Congresista en el futuro.*
- c) *Cuando el Congresista participe, discuta o vote artículos de proyectos de ley o acto legislativo de carácter particular, que establezcan sanciones o disminuyan beneficios, en el cual, el Congresista tiene un interés particular, actual y directo. El voto negativo no constituirá conflicto de interés cuando mantiene la normatividad vigente.*
- d) *Cuando el Congresista participe, discuta o vote artículos de proyectos de ley o acto legislativo de carácter particular, que regula un sector económico en el cual el Congresista tiene un interés particular, actual y directo, siempre y cuando no genere beneficio particular, directo y actual.*
- f) *Cuando el Congresista participa en la elección de otros servidores públicos mediante el voto secreto. Se exceptúan los casos en que se presenten inhabilidades referidas al parentesco con los candidatos.*

Parágrafo 1º. *Entiéndase por conflicto de interés moral aquel que presentan los Congresistas cuando por razones de conciencia se quieran apartar de la discusión y votación del proyecto.*

Parágrafo 2º. *Cuando se trate de funciones judiciales, disciplinarias o fiscales de los Congresistas, sobre conflicto de interés se aplicará la norma especial que rige ese tipo de investigación.*

Parágrafo 3º. *Igualmente se aplicará el régimen de conflicto de intereses para todos y cada uno de los actores que presenten, discutan o participen de cualquier iniciativa legislativa, conforme al artículo 140 de la Ley 5ª de 1992.”*

Sobre el conflicto de interés el Consejo de Estado en se ha pronunciado en sentencia del año 2022⁵¹, estableciendo que:

“Siempre que se produzca un resultado provechoso por el simple ejercicio de una función oficial, que convenga al agente o a otra persona allegada, en el orden moral o material, surgirá un conflicto de intereses. Si la ley protege el interés, será lícito; pero si se persigue con fines personales, particulares, que sobrepasen el interés social, será ilícito”

También el Consejo de Estado el año 2010⁵² sobre el conflicto de interés se conceptuó:

“La institución del conflicto de intereses apunta a trazar un límite entre el ejercicio legítimo de la función legislativa y el aprovechamiento de esta función por parte del Congresista para obtener beneficios personales o en favor de aquellas personas allegadas que determina la ley. Así las cosas, no se presenta conflicto entre el interés personal del Congresista y el interés general cuando la ley tiene por destinataria a la generalidad de la sociedad, en abstracto, hipótesis en la cual quedan incluidos los amplios sectores sociales que son objeto de determinadas leyes, como por ejemplo las minorías étnicas o culturales, las profesiones, los contribuyentes o, como el caso que nos ocupa, las víctimas de la violencia en Colombia.

No sería razonable, por consiguiente, afirmar que por el hecho de ser abogado un Congresista estaría impedido para participar en la aprobación de una ley que expida el estatuto de esa profesión; que por ser indígena estaría impedido para participar en el trámite de la ley orgánica que reglamente las entidades territoriales indígenas; que por ser propietario estaría impedido para intervenir en la discusión de una ley sobre impuesto predial; o que por encajar en la definición legal de víctima del conflicto estaría impedido para intervenir en los debates a un proyecto de ley que establece de manera general las reglas de resarcimiento a las víctimas de la violencia en Colombia. En todos estos casos, ciertamente, podría el Congresista derivar de la ley en cuya discusión interviene un beneficio personal, pero no por la circunstancia de ser miembro del Congreso ni porque la ley se dirija a un grupo de personas tan restringido y exclusivo (y por tanto excluyente) que convierta

⁵¹ COLOMBIA. CONSEJO DE ESTADO. SALA PLENA. Sentencia, Radicación número: expediente 11001-03-15-000-2002-0447-01 (03 de septiembre de 2002). Consejero Ponente: Roberto Medina López.

⁵² COLOMBIA. CONSEJO DE ESTADO SALA DE CONSULTA Y SERVICIO CIVIL, Concepto, Radicación número: 2042 (21 de octubre de 2010). Consejero Ponente: Augusto Hernández Becerra.


al Congresista en un destinatario predilecto. En los anteriores ejemplos las leyes no se dirigen a todos los colombianos sino a grupos muy significativos: los abogados, los indígenas, los propietarios de inmuebles, las víctimas del conflicto. No todos los Congresistas forman parte necesariamente de estos grupos, pero por la amplitud social de dichos sectores en la nación y la generalidad de las prescripciones de la ley a ellos dirigida, normalmente algunos de los Congresistas podrían quedar incluidos. Pues bien, en estos casos no cabe la figura de conflicto de intereses, pues a pesar de que un Congresista podría convertirse en destinatario de alguna de las disposiciones legales, tal hecho no obedece a que la ley busque favorecerlo directa, exclusiva y especialmente.”

En consecuencia, se considera que la ley y la jurisprudencia han dado los criterios orientadores que determinan circunstancias en las cuales se podría estar incurso en un conflicto de interés. Para lo cual será necesario que respecto del asunto objeto de conocimiento de parte del Congresista (discusión o votación) se reporte un beneficio en el que concurren tres características simultáneas, a saber, ser actual, particular y directo. Define la ley también las circunstancias bajo las cuales se considera que no existe un conflicto de interés, en esa medida, se señala que aun cuando el Congresista pueda reportar un beneficio, pero este se funde en el interés general, en el interés de sus electores, se dará lugar a que no exista tal conflicto.

3. PROPOSICIÓN

Con fundamento en las anteriores consideraciones, de manera respetuosa solicito a la Plenaria de la Cámara de Representantes, dar Segundo Debate y aprobar en primera vuelta el Proyecto de Acto Legislativo Ley número 019 de 2024 Cámara, *por medio del cual se otorga la calidad de Distrito Especial, Turístico, Histórico y Cultural a Villa de Leyva*, conforme al texto propuesto.

Cordialmente



JUAN SEBASTIÁN GÓMEZ GONZÁLES
Representante a la Cámara por Caldas
Nuevo Liberalismo
Ponente

4. TEXTO PROPUESTO PARA SEGUNDO DEBATE DEL PROYECTO DE ACTO LEGISLATIVO NÚMERO 019 DE 2024 CÁMARA

por medio del cual se otorga la calidad de Distrito Especial, Turístico, Histórico y Cultural a Villa de Leyva.

**El Congreso de Colombia,
DECRETA:**

Artículo 1º. Adiciónese un inciso al artículo 328 de la Constitución Política de Colombia el cual quedará así:


Se organiza a Villa de Leyva como Distrito Especial, Turístico, Histórico y Cultural.

Artículo 2º. Adiciónese un inciso al artículo 356 de la Constitución Política de Colombia el cual quedará así:

Se organiza a Villa de Leyva como Distrito Especial, Turístico, Histórico y Cultural. Su régimen político y fiscal será el previsto en la Constitución y las leyes especiales que para el efecto se dicten, y en lo no dispuesto en ellas, las normas vigentes para los municipios.

Artículo 3º. El presente acto legislativo rige a partir de su promulgación.

Cordialmente,



JUAN SEBASTIÁN GÓMEZ GONZÁLES
Representante a la Cámara por Caldas
Nuevo Liberalismo
Ponente

5. FUENTES CONSULTADAS (Bibliografía, Webgrafía)

1. Banco de la República. 2020. Jaili Ivinai Buelvas Díaz. Villa de Leyva. <https://www.banrepcultural.org/biblioteca-virtual/credencial-historia/numero-361/villa-de-leyva>
2. Villa de Leyva Extrema. Historia de Villa de Leyva. Disponible en:
3. <https://villadeleyvaextrema.com/historia-de-villa-de-leyva/#:~:text=La%20Villa%20de%20Santa%20Mar%C3%ADa,alimentos%20para%20las%20poblaciones%20aleda%C3%B1as%2C>
4. RUTA BOGOTÁ A VILLA DE LEYVA. "villadeleyva.net". Disponible en: <https://www.villadeleyva.net/informacion-practica/ruta-bogota-villa-de-leyva/#:~:text=Villa%20de%20Leyva%20se%20encuentra,Bogot%C3%A1%2C%20Colombia%20Sur%20Am%C3%A9rica>.
5. Fuente DANE. Disponible en: <https://www.dane.gov.co/index.php/estadisticas-por-tema/demografia-y-poblacion/proyecciones-de-poblacion>
6. Página Web de la Alcandía de Villa de Leyva. 2023. Disponible en: <https://www.villadeleyva-boyaca.gov.co/MiMunicipio/Paginas/Informacion-del-Municipio.aspx>
7. Adventure Colombia. Villa de Leyva: Guía de viaje. <https://aventurecolombia.com/es/villa-de-leyva-guia-de-viaje/#:~:text=El%20clima%20de%20Villa%20de,de%201767%20mm%20al%20a%C3%B1o>.

8. Los fósiles de Villa de Leyva. 2012. Disponible en: <https://www.villadeleyva.in/blog/los-fosiles-de-villa-de-leyva/>
9. Colombia Travel. Visita el Museo Paleontológico. Disponible en: <https://colombia.travel/es/villa-de-leyva/visita-el-museo-paleontologico>
10. Alcaldía Municipal de Villa de Leyva. Casa del Primer Congreso. Disponible en: <https://villadeleyva.travel/listing/casa-del-primer-congreso/>
11. AR Valencia. 2013. La inmoliación del CT. Antonio Ricaurte en San Mateo. Estudios en Seguridad y Defensa. Disponible en: <https://esdegrevistas.edu.co>
12. Himno Nacional de Colombia. Disponible en: <https://www.himnonacionaldecolombia.com/estrofa/11>
13. SITUR Boyacá. Casa Museo Antonio Ricaurte. Disponible en: <https://situr.boyaca.gov.co/attractivo-turistico/casa-museo-de-antonio-ricaurte/>
14. Chaparro, Alexander. Biografía de Antonio Nariño y Álvarez. Biblioteca Virtual colombiana - Universidad Nacional. Disponible en: https://www.humanas.unal.edu.co/bvc/exhibits/show/antonio_narino/biografia
15. Universidad EAFIT. Antonio Nariño. Disponible en: <https://www.eafit.edu.co/bicentenario/Paginas/antonio-narinio.aspx#:~:text=Fue%20presidente%20de%20Cundinamarca%20entre,de%20textos%20literarios%20y%20pol%C3%ADticos.>
16. SITUR Boyacá. Casa Museo Antonio Nariño-Ministerio de Cultura. Disponible en: <https://situr.boyaca.gov.co/attractivo-turistico/casa-museo-antonio-narino-ministerio-de-cultura/>
17. SITUR Boyacá. Parque Antonio Nariño. Disponible en: <https://situr.boyaca.gov.co/attractivo-turistico/parque-antonio-narino/>
18. SITUR Boyacá. Museo el Fósil. Disponible en: <https://situr.boyaca.gov.co/attractivo-turistico/museo-el-fosil/>
19. Universidad Nacional de Colombia. Museo Paleontológico de Villa de Leyva. Disponible en: <https://ciencias.bogota.unal.edu.co/departamentos/museoPaleontologico/inicio>
20. Resolución 2407 de 2020. Disponible en: <https://www.mincultura.gov.co/ministerio/transparencia-y-acceso-a-informacion-publica/publicidad%20de%20proyectos%20de%20especificos%20de%20regulacion/Documents/2407.pdf>
21. Historia. Edificios Notables. envilladeleyva.com. Disponible en: <https://envilladeleyva.com/turismo/informacion-de-interes/historia/>
22. Alcaldía de Villa de Leyva. Sitios de Interés. Disponible en: <https://www.villadeleyva-boyaca.gov.co/MiMunicipio/Paginas/Sitios-de-Interes.aspx>
23. Villa de Leyva, escenario de la historia. Disponible en: <https://www.senalmemoria.co/articulos/villa-de-leyva-escenario-historico>
24. El turismo en cifras enero- junio 2022. Secretaria de Turismo de Boyacá. disponible en: <https://situr.boyaca.gov.co/wp-content/uploads/2022/08/ESTADISTICAS-PUNTOS-PIT.pdf>
25. Alcaldía de Villa de Leyva. Disponible en: <https://www.villadeleyva-boyaca.gov.co/Paginas/Festivales-y-Celebraciones.aspx#:~:text=ANIVERSARIO%20DE%20LA%20FUNDACION%20del%20pueblo%20distinguido%20de%20la%20región.>
26. Villa de Leyva Travel. Disponible en: <https://villadeleyva.travel/2023/09/21/festival-folclorico-y-la-labor-de-la-hilandera/>
27. Caracol Radio. Disponible en: <https://caracol.com.co/2024/06/25/el-festival-internacional-de-jazz-de-villa-de-leyva-celebra-su-edicion-numero-14/>
28. La FM. Disponible en: <https://www.lafm.com.co/colombia/a-villa-de-leyva-llega-la-sexta-edicion-del-festival-internacional-de-historia>
29. La Cascada de la Periquera. Disponible en: <https://www.santumnature.com/post/la-periquera-villa-de-leyva>
30. Las Avestruces. Disponible en: <https://www.lasavestruces.com/villa-de-leyva-granja-de-avestruces/>
31. Adrenalina Colombia. Disponible en: <https://adrenalinecolombia.com/tours/cuatrimotos-en-villa-de-leyva/>
32. Tejido Empresarial Villa de Leyva 2024, Cámara de Comercio de Villa de Leyva. Disponible en: <https://cctunja.org.co/wp-content/uploads/2024/05/Tejido-Empresarial-Villa-de-Leyva-2024.pdf>
33. COLOMBIA. CONSEJO DE ESTADO. SALA PLENA. Sentencia, Radicación número: expediente 11001-03-15-000-2002-0447-01 (03 de septiembre de 2002). Consejero Ponente: Roberto Medina López.
34. COLOMBIA. CONSEJO DE ESTADO SALA DE CONSULTA Y SERVICIO CIVIL, Concepto, Radicación número: 2042 (21 de octubre de 2010). Consejero Ponente: Augusto Hernández Becerra.

TEXTO APROBADO EN LA COMISIÓN PRIMERA DE LA HONORABLE CÁMARA DE REPRESENTANTES EN PRIMER DEBATE PRIMERA VUELTA AL PROYECTO DE ACTO LEGISLATIVO NÚMERO 019 DE 2024 CÁMARA

por medio del cual se otorga la calidad de Distrito Especial, Turístico, Histórico y Cultural a Villa de Leyva.

El Congreso de Colombia

DECRETA:

Artículo 1º. Adiciónese un inciso al artículo 328 de la Constitución Política de Colombia el cual quedará así:

Se organiza a Villa de Leyva como Distrito Especial, Turístico, Histórico y Cultural.

Artículo 2º. Adiciónese un inciso al artículo 356 de la Constitución Política de Colombia el cual quedará así:


Se organiza a Villa de Leyva como Distrito Especial, Turístico, Histórico y Cultural. Su régimen político y fiscal será el previsto en la Constitución y las leyes especiales que para el efecto se dicten, y en lo no dispuesto en ellas, las normas vigentes para los municipios.

Artículo 3º. El presente acto legislativo rige a partir de su promulgación.

En los anteriores términos fue aprobado sin modificaciones el presente proyecto de acto legislativo según consta en Acta número 11 de Sesión de septiembre 17 de 2024. Anunciado entre otras fechas el 04 de septiembre de 2024 según consta en Acta número 10.


JUAN SEBASTIÁN GÓMEZ GONZÁLES
Ponente Coordinador


ANA PAOLA GARCÍA SOTO
Presidenta


AMPARO YAMETH CALDERÓN PERDOMO
Secretaria

* * *

INFORME DE PONENCIA POSITIVA PARA SEGUNDO DEBATE DEL PROYECTO DE ACTO LEGISLATIVO NÚMERO 032 DE 2024 CÁMARA

por el cual se otorga la categoría de Distrito Especial Eje del Conocimiento al municipio de Manizales en el departamento de Caldas.

Honorable Representante

ANA PAOLA GARCÍA SOTO

Presidenta

Comisión Primera - Cámara de Representantes

Bogotá

Asunto: Informe de Ponencia para Segundo Debate del Proyecto de Acto Legislativo número 032 de 2024 Cámara, por el cual se otorga la categoría de Distrito Especial Eje del Conocimiento al municipio de Manizales en el departamento de Caldas.

Honorable Presidente,

En cumplimiento de la designación conferida por la Comisión Primera de la Cámara de Representantes, presento a consideración Informe de Ponencia Positiva para dar Segundo Debate en Primera Vuelta al Proyecto de Acto Legislativo número 032 de 2024 Cámara, por el cual se otorga la categoría de Distrito especial eje del conocimiento al municipio de Manizales en el departamento de Caldas con forme al texto aprobado.

Cordialmente,


JUAN SEBASTIÁN GÓMEZ GONZÁLES
Representante a la Cámara por Caldas
Nuevo Liberalismo
Ponente

EXPOSICIÓN DE MOTIVOS

PROYECTO DE ACTO LEGISLATIVO NÚMERO 032 DE 2024 CÁMARA

por el cual se otorga la categoría de Distrito Especial Eje del Conocimiento al municipio de Manizales en el departamento de Caldas.

1. Diagnóstico de la educación superior en el departamento de Caldas:

1. Introducción:

De acuerdo con el informe de resultados de la Fase I de la Misión de Sabios por Caldas- 2020-2021, el departamento de Caldas, con un área de 7888 km², es el quinto departamento menos extenso del país. Con 125 habitantes/km² es el sexto más densamente poblado, organizado en 27 municipios y 22 corregimientos. El departamento de Caldas aporta el 1.6% del PIB nacional, su estructura económico productiva se concentra principalmente en los municipios de Manizales, Chinchiná, La Dorada, Villamaría y Riosucio, éstos aportan el 71,86% del valor agregado departamental, lo cual ha generado heterogeneidad y disparidades económicas territoriales, que se han agudizado en los últimos años.

Actualmente, en el Plan Departamental de Desarrollo 2020-2023 “Unidos es Posible” se propone cerrar varias de las brechas mencionadas. El programa de CTI tiene como meta mejorar el nivel de sus indicadores, revisar el tipo de indicadores incluidos e incorporar otros, incluir las metas de los Objetivos de Desarrollo Sostenible

(ODS) y articular los grandes desafíos sociales, económicos, culturales, políticos y ecológicos para el desarrollo sustentable del departamento de Caldas. Algunas de las metas que se propone son: I) la formulación de la política pública de CTI, para lo cual se está implementado la Misión de Sabios por Caldas, en la cual se espera responder de manera regional y decidida a las cinco misiones establecidas por la Misión Internacional de Sabios (2019) para el avance de la Ciencia, la Tecnología y la Innovación y sus propuestas transversales en el departamento de Caldas. Se entiende esta misión como uno de los desafíos centrales del departamento que, de la mano del gobierno departamental, las Universidades, los centros autónomos de investigación, la empresa privada y la comunidad en general, permitirán la construcción de un futuro en el que la Educación, la Ciencia, la Tecnología y la Innovación sean bases de las nuevas generaciones.

Según lo concluido en la Conferencia Mundial sobre la Educación Superior (2009), cada vez es más difícil mantener un buen equilibrio entre la investigación básica y la aplicada, debido a los altos niveles de inversión que necesita la investigación básica y al reto que representa el vincular el conocimiento de ámbito mundial con los problemas locales, por ello, los sistemas de investigación deberían organizarse de manera más flexible con miras a promover la ciencia y la interdisciplinariedad, al servicio de la sociedad que permita transformar los grandes problemas que afectan la vida de todos.

La OEI (2012), afirmó que el conocimiento científico y tecnológico es una de las principales riquezas de las sociedades contemporáneas y un elemento indispensable para impulsar transformaciones que conduzcan al desarrollo económico y social. Según este organismo internacional, la ciencia, la tecnología y la innovación se han convertido en herramientas necesarias para la transformación de las estructuras productivas, la explotación racional de los recursos naturales, el cuidado de la salud, la alimentación, la educación y otros requerimientos sociales. Además, indicó que vincular las instituciones de ciencia y tecnología con las demandas sociales conlleva un proceso que beneficia, no solo a la comunidad científica, sino a muchos otros actores de la vida social.

El Comité Central de la Misión a través de diferentes encuentros de estudio y discusión teórica diseñó un esquema conceptual para organizar y comprender la gestión de conocimiento, ciencia tecnología e innovación en el departamento como un sistema en el que se articulan en el territorio tres tipos de capitales: estructural, humano y relacional, alrededor de cuatro procesos: generación de conocimiento, formación, apropiación social del conocimiento y transferencia de conocimiento y tecnología.



En lo referido al capital estructural este asume el contexto de las instituciones, sus capacidades económicas, tecnológicas y las políticas que el territorio ha diseñado y establecido para impulsar la Educación, la Ciencia, la Tecnología, la Innovación, así como su aporte impulsor al Desarrollo Sustentable y equitativo en el territorio. El capital humano, hace alusión al conjunto de capacidades profesionales instaladas en los individuos para participar en los procesos de producción de la ciencia, tecnología e innovación en el territorio. En este sentido el capital humano comprende el conjunto de personas formadas en las diferentes áreas del conocimiento, en los diferentes programas y proyectos que se ocupan de su formación.

El capital relacional, se refiere a la capacidad de uso del conocimiento generado en los procesos de Ciencia, Tecnología e Innovación, para propiciar, acompañar o fortalecer transformaciones sociales, culturales, económicas y ambientales a nivel territorial.

2. Caracterización de Manizales:

Manizales es un territorio ubicado en la zona centro-occidente del país, en la Región Andina Colombiana y en medio de dos cordilleras, lo que le otorga un paisaje montañoso en cuyas áreas rurales, crecen cultivos de café, plátano y frutales, gracias a los pisos térmicos predominantes y el clima propicio para la agricultura. Sus coordenadas geográficas según el Instituto Geográfico Agustín Codazzi son: 75° 19' 35.23" W 4° 58' 51.09" N. Límite inferior 75° 40' 56.71" W, 5° 10' 2.67" N. Límite superior. La superficie total del municipio es 442,01 km².

Con relación al departamento de Caldas, Manizales tiene un área municipal del 6% sobre la totalidad del área departamental y tiene una densidad de población de 830,35 habitantes por Km². La población total del municipio es, según estadísticas del DANE, 450.000, distribuidos en un 93% en cabeceras y un 7% en el resto del municipio. En total se tienen 255.890 personas en edad potencialmente activa, es decir, mayor a 15 años y menores de 59 años.

En las últimas décadas, se ha presentado un “estancamiento” en el crecimiento poblacional, lo cual se evidencia al analizar la tasa de crecimiento poblacional desde el año 1995 proyectado a 2020, según proyecciones realizadas por el DANE a partir

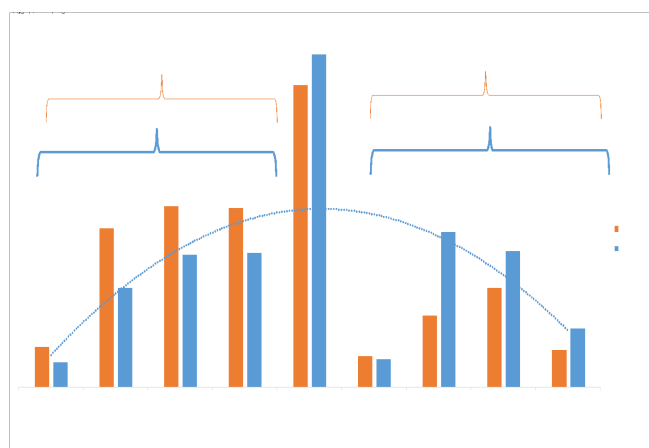
del CENSO 2005, con tasas de crecimiento muy por debajo de las tasas de los años 50 y 60 y aunque es claro que la población rural decrece históricamente, en las proyecciones al 2020 se estima, que el decrecimiento se equipará a la cabecera municipal.

En cuanto a la tasa de crecimiento por grupos etarios con proyección al 2020 y según información del DANE y analizada por la Secretaría de Planeación Municipal en el marco de los debates sobre el POT, se tendría un decrecimiento en la población de niños y jóvenes, fenómeno coherente con las cifras recientes de fecundidad y nacimientos; por el contrario, la población que supera los 60 años, tendrá el mayor crecimiento proyectado, información de valor para focalizar los programas de intervención en los próximos años y proyectar la población a ser atendida en los diferentes Programas de la Administración Municipal.

Manizales Como Vamos (2020), muestra en su informe el nivel educativo de la población de la ciudad con 25 años o más. Este es un indicador de impacto, de largo plazo, puesto que incrementar el nivel educativo de la población, no es un resultado que tenga un efecto inmediato.

Tal como lo revela la siguiente gráfica, el nivel educativo de la población de Manizales ha aumentado, como reflejo de los esfuerzos desde diferentes frentes y sectores en la consolidación de una cultura universitaria, la cual impacta directamente este importante indicador. Mientras que, en 2010, un poco más de la mitad de la población tenía hasta secundaria incompleta, en 2020 este porcentaje se redujo al 35,5%. Por el contrario, la proporción de la población con niveles más elevados de educación pasó del 21,8% al 34,4%.

Gráfica 1 Nivel educativo alcanzado en Manizales en población de 25 años o más



Fuente: Cálculos MCV con base en Ministerio de Educación Nacional y DANE.

Es necesario destacar particularmente, la población con formación técnica y tecnológica que pasó del 6,5% al 14,1%. La población con título universitario, que pasó del 9,0% al 12,3% y la población con título de posgrado que también presentó un aumento importante al pasar del 3,4% al 5,3%.

2. Comportamiento de la matrícula en educación superior:

En el año 2021, Caldas tuvo 46.471 estudiantes matriculados en un programa de educación superior, el 90% correspondiente al nivel de pregrado y el 10% matriculados en algún nivel de posgrado.

La tasa de cobertura bruta en educación superior fue del 55,7%, casi dos puntos porcentuales por encima de la tasa nacional, mientras que la tasa de tránsito inmediato a educación superior se consolidó en el 36.6%, por debajo del consolidado nacional.

Tabla 1. Matrícula total, según nivel de formación, 2021

Estadísticas	Caldas	Nación
Matrícula total de educación superior	46.471	2.448.271
Matrícula en programas de pregrado	41.764	2.259.970
Matrícula en programas de posgrado	4.707	188.301
Tasa de cobertura bruta en educación superior	55,7%	53,9%
Tasa de tránsito inmediato a educación superior	36,6%	39,7%

Fuente: MEN (Sistema Nacional de Información de Educación Superior (SNIES)).

* Proyecciones de población, Censo Nacional de Población y Vivienda 2018 - DANE

El porcentaje de estudiantes matriculados en el nivel de pregrado (90%) y posgrado (10%) se ha mantenido constante en los años anteriores:

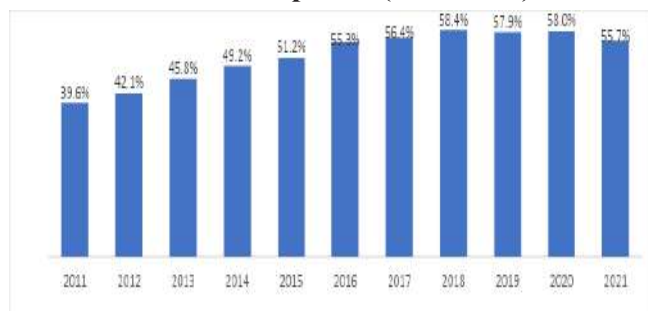
Tabla 2 Matrícula de Educación Superior (2015 – 2021)

Nivel académico	2015	2016	2017	2018	2019	2020	2021
Pregrado	41.727	44.326	44.464	45.407	44.542	44.147	41.764
Posgrado	4.864	5.159	5.693	5.863	6.038	5.463	4.707
Total, General	46.591	49.485	50.157	51.270	50.580	49.610	46.471

Fuente: MEN (SNIES).

La evolución en la tasa de cobertura bruta en educación superior revela un crecimiento sostenido entre 2011 y 2018, al pasar de 51,2% a 58,4%. A partir de 2018 la tasa de crecimiento se atenuó e incluso presenta variaciones negativas en 2019 y 2021. Frente al panorama nacional, a partir del año 2016, la tasa del departamento ha sido superior entre 2 y 6.5 porcentuales.

Gráfica 2 Tasa de cobertura bruta en educación superior (2011-2021)



Fuente: MEN (SNIES).

Al desagregar este indicador según el sexo del estudiante, no se encuentran diferencias importantes, aunque el número de mujeres matriculadas en Instituciones de Educación Superior, tiende a ser levemente superior al número de hombres matriculados.

Tabla 3 Matrícula por sexo (2015-2021)

Sexo	2015	2016	2017	2018	2019	2020	2021
Hombre	22.753	24.445	24.714	25.066	24.711	24.119	22.423
Mujer	23.838	25.040	25.443	26.204	25.869	25.491	24.048
Total General	46.591	49.485	50.157	51.270	50.580	49.610	46.471

Fuente: MEN (SNIES).

En cuanto a la tasa de tránsito inmediato a educación superior, esta se ha mantenido en niveles cercanos al 40%. En el año 2018, accedieron a educación superior 3.227 bachilleres de los 9.359 graduados en 2017 (34,5%), mientras que en 2021 accedieron 3.315 bachilleres de 9.067 graduados en 2020 (36,6%). Aunque la tasa de 2021 presenta un incremento de 2 puntos porcentuales frente a 2018, al compararla con los dos años inmediatamente anteriores, se observa una variación negativa. Frente al consolidado nacional, la tasa departamental se encuentra en niveles cercanos.

Tabla 4 Tasa de tránsito inmediato a educación superior (2018-2021)

Tasa de Tránsito	2018	2019	2020	2021
Departamento	34,5%	39,5%	38,7%	36,6%
Nacional	38,7%	39,7%	40,0%	39,7%

Fuente: MEN (SNIES).

En la siguiente tabla se observa que, de los 27 municipios del departamento, solamente 13 contaron con matrículas en IES en el año 2021. En la tasa de cobertura bruta, Manizales, en 2021, se posicionó como la primera en el desempeño de este indicador, seguida por la Dorada (42,8%) y Pensilvania (28,8%). En la tasa de tránsito inmediato, en 2021, Villamaría ocupó el primer lugar con 48,6%, seguida por Manizales (48,2%) y San José (38,9%).

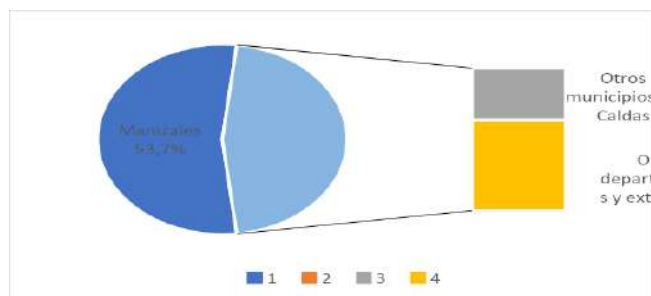
Tabla 5. Matrículas, tasa de cobertura bruta y de tránsito, según municipios de Caldas

Municipio	No. de matrículas 2021	Tasa de cobertura bruta 2021	Tasa de Tránsito Inmediato 2021
Manizales	41.893	111,5%	48,2%
Aguadas	147	9,4%	19,8%
Anserma	222	8,6%	21,0%
Aranzazu	0	0,0%	8,8%
Belalcázar	68	8,5%	31,0%
Chinchiná	686	17,6%	37,6%
Filadelfia	17	2,2%	22,6%
La Dorada	2.366	42,8%	32,4%
La Merced	0	0,0%	12,3%
Manzanares	94	7,3%	22,8%
Marmato	0	0,0%	17,4%
Marquetalia	76	8,0%	27,2%
Marulanda	0	0,0%	35,7%
Neira	0	0,0%	23,4%
Norcasia	0	0,0%	17,2%
Pacora	0	0,0%	17,7%
Palestina	0	0,0%	18,5%
Pensilvania	405	28,8%	46,2%
Riosucio	377	8,8%	21,3%
Risaralda	0	0,0%	27,2%
Salamina	50	3,9%	25,2%
Samaná	0	0,0%	27,6%
San José	0	0,0%	38,9%
Supía	70	3,1%	27,1%
Victoria	0	0,0%	23,7%
Villamaría	0	0,0%	48,6%
Viterbo	0	0,0%	19,8%

Fuente: MEN (SNIES).

Manizales Como Vamos (2020), menciona que año tras años, el análisis del origen de los estudiantes da cuenta de la valoración de Manizales como ciudad con vocación universitaria con casi la mitad de sus estudiantes provenientes de otras partes del país e incluso del extranjero. Como muestra la siguiente gráfica, el 53,7% de los estudiantes que se encuentran matriculados en algún nivel de pregrado de la ciudad, reportaron como su lugar de origen a Manizales. Una proporción levemente inferior (46,3%), se distribuye entre quienes provienen de otros municipios del departamento (16,8%), otros departamentos (29,3%) y el extranjero (0,2%).

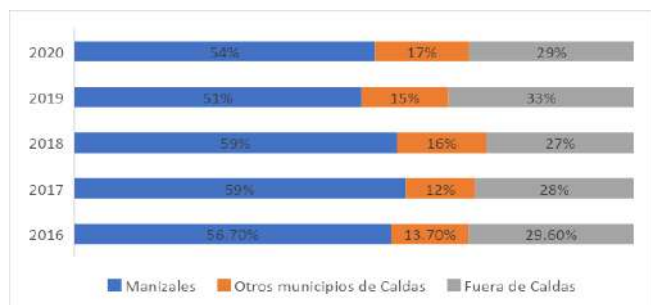
Gráfica 3. Lugar de origen de los estudiantes de pregrado en Manizales (2020)



Fuente: Cálculos MCV con base en información de las Oficinas de Registro Académico y de Planeación de las Universidades de la ciudad.

Un análisis a través de los años revela que la proporción de estudiantes foráneos viene ganando peso en términos relativos. Mientras que, en 2016, representaban el 43%, en 2020 aumentó cuatro puntos porcentuales. La distribución entre estudiantes de otros municipios de Caldas y otros departamentos ha permanecido relativamente estable, con una tercera parte de estudiantes que llegan desde otras regiones del país a cursar sus estudios de pregrado en nuestra ciudad.

Gráfica 4. Origen de los estudiantes de pregrado en Manizales (2016-2020)



Fuente: Cálculos MCV con base en información de las Oficinas de Registro Académico y de Planeación de las Universidades de la ciudad

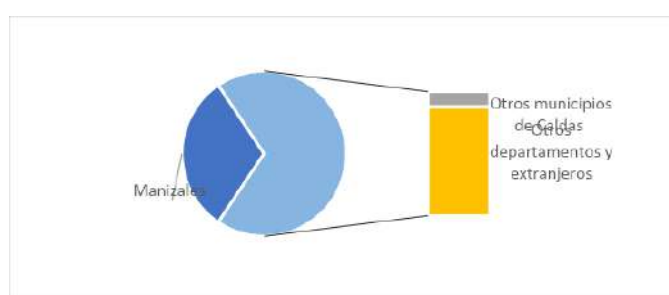
La ciudad sigue siendo una plaza atractiva para estudiantes de todo el país, al encontrarse una procedencia de todos los departamentos, así como extranjeros provenientes de España, Aruba, Estados Unidos, Venezuela, Argentina y México. Sin embargo, como se ha constatado anteriormente, la ciudad es un destino importante para estudiantes de Nariño, Risaralda y Valle del Cauca, especialmente. Estos tres departamentos participan con casi el 50% de la matrícula foránea.

Tabla 6. Procedencia de los estudiantes en Manizales según departamento (2019)

Departamento	Pregrado
Nariño	16,6%
Risaralda	14,8%
Valle del Cauca	14,5%
Tolima	9,0%
Bogotá, D. C.	6,2%
Putumayo	5,6%
Quindío	4,0%
Huila	3,8%
Antioquia	3,5%
Cundinamarca	3,4%
Cauca	2,9%
Caquetá	2,4%
Santander	1,9%
Norte de Santander	1,4%
Córdoba	1,4%
Boyacá	1,1%
Meta	1,1%
Sucre	6,2%
Total	100,0%

Fuente: Cálculos MCV con base en información de las Oficinas de Registro Académico y de Planeación de las Universidades de la ciudad.

En el nivel de posgrado, se invierte la participación entre estudiantes locales y foráneos. Según se observa, mientras que una tercera parte corresponde a estudiantes de la ciudad, casi el 70% pertenece a otras regiones del país o son extranjeros. Este resultado puede deberse a que este año las Universidades reportaron también la matrícula bajo la metodología virtual, la cual tiende a tener una participación alta de estudiantes foráneos aprovechando las tecnologías de la información y la comunicación.

Gráfica 5. Procedencia de los estudiantes de posgrado en Manizales (2020)

Fuente: Cálculos MCV con base en información de las Oficinas de Registro Académico y de Planeación de las universidades de la ciudad.

3. Comportamiento de la matrícula por Institución de Educación Superior y por sector:

Las seis instituciones con domicilio en el departamento (Universidad de Caldas, Universidad Nacional de Colombia -sede Manizales-, Universidad Autónoma de Manizales, Universidad Católica de Manizales, Universidad de Manizales y el Colegio Integrado Nacional Oriente de Caldas), concentraron el 75% de la matrícula total en el año 2021. De esta proporción, la matrícula de la Universidad de Caldas participa con casi una tercera

parte, con 14.055 estudiantes. En la matrícula oficial, esta Institución concentra casi la mitad de los estudiantes. La Universidad Nacional de Colombia, con 6.007 estudiantes, participa con el 21% de la matrícula oficial y con el 17% de la total. La matrícula total del sector oficial de la ciudad alcanzó en 2021 28.567 estudiantes.

Las Instituciones de Educación Superior privadas con oferta en el departamento tienen 17.904 estudiantes, con una gran parte (39%) en la Universidad de Manizales. Otra universidad con una participación importante en la matrícula privada es la Universidad Autónoma de Manizales con 4.729 estudiantes, seguida por la universidad católica de Manizales con 2.671 estudiantes (15%). Entre las Instituciones de Educación Superior con oferta en Manizales, pero con domicilio por fuera de ella, se destacan en SENA con 4.535 estudiantes, la Universidad Católica Luis Amigó con 1.865 y Universidad Nacional Abierta y a Distancia con 1.332 estudiantes.

Tabla 7 Instituciones de Educación Superior que reportan estudiantes atendidos en programas ofertados en el departamento

Institución de Educación Superior	Departamento de domicilio de la IES	Sector IES	Carácter IES	Matrícula 2021
Universidad Nacional De Colombia	Caldas	Oficial	Universidad	6.007
Universidad de Caldas	Caldas	Oficial	Universidad	14.055
Universidad de Quindío	Quindío	Oficial	Universidad	406
Universidad Santo Tomás	Bogotá, D. C.	Privada	Universidad	107
Universidad Pontificia Bolivariana	Antioquia	Privada	Universidad	7
Universidad de Manizales	Caldas	Privada	Universidad	6.931
Universidad Autónoma de Manizales	Caldas	Privada	Universidad	4.729
Universidad Antonio Nariño	Bogotá, D. C.	Privada	Universidad	41
Universidad Católica de Manizales	Caldas	Privada	Universidad	2.671
Universidad Nacional Abierta y a Distancia (Unad)	Bogotá, D. C.	Oficial	Universidad	1.332
Escuela Superior de Administración Pública (ESAP)	Bogotá, D. C.	Oficial	Institución Universitaria/Escuela Tecnológica	806
Dirección Nacional de Escuelas	Bogotá, D. C.	Oficial	Institución Universitaria/Escuela Tecnológica	810

Institución de Educación Superior	Departamento de domicilio de la IES	Sector IES	Carácter IES	Matrícula 2021
Universidad Católica Luis Amigó	Antioquia	Privada	Universidad	1.865
Corporación Universitaria Minuto de Dios (Uniminuto)	Bogotá, D. C.	Privada	Institución Universitaria/Escuela Tecnológica	686
Corporación Universitaria Remington	Antioquia	Privada	Institución Universitaria/Escuela Tecnológica	866
Corporación de Educación del Norte del Tolima (Coreducación)	Tolima	Privada	Institución Tecnológica	1
Colegio Integrado Nacional Oriente de Caldas - Ies Cinoc	Caldas	Oficial	Institución Técnica Profesional	615
Servicio Nacional de Aprendizaje (Sena)	Bogotá, D. C.	Oficial	Institución Tecnológica	4.535
Universidad Autónoma Indígena Intercultural (Uaiin)	Cauca	Oficial	Universidad	1

Fuente: Cálculos MCV.

En la siguiente tabla se observa que entre 2015 y 2016 la matrícula reportó un crecimiento en las Instituciones de Educación Superior oficiales y privadas, de 1.500 estudiantes en promedio. En las Instituciones privadas este incremento se mantuvo hasta el año 2018 y a partir de este año empezó a caer en ambos sectores hasta el año 2021, en el cual la matrícula se consolidó en 28.567 estudiantes en el sector oficial (un 6% menos que en 2020) y 17.904 estudiantes en el sector privado (7% menos que en 2020).

Tabla 8 Matrícula por sector (2015 – 2021)

Sector	2015	2016	2017	2018	2019	2020	2021
Oficial	29.753	31.007	30.277	30.516	30.468	30.420	28.567
Privada	16.838	18.478	19.880	20.754	20.112	19.190	17.904
Total, General	46.591	49.485	50.157	51.270	50.580	49.610	46.471

Fuente: Cálculos MCV.

4. Acceso a la educación superior según nivel de formación:

La composición de la matrícula según el nivel de formación revela que la fortaleza del departamento está en el de nivel de formación universitario con el 69% en el año 2021. El departamento no solo se destaca por su vocación universitaria, sino también por brindar diversas oportunidades de formación a la población que opta por continuar con educación terciaria.

La distribución muestra que, en el año 2021, en Caldas, de cada 100 estudiantes de educación superior, 69 fueron universitarios, 21 cursaron

educación técnica y tecnológica y 10 cursaron un posgrado. Vale la pena mencionar que esta composición tiene una tendencia estructural con muy poca variación entre años.

Tabla 9 Matrícula por nivel de formación (2015-2021)

Nivel de formación	2015	2016	2017	2018	2019	2020	2021
Técnica Profesional	2.298	2.954	2.185	3.294	3.694	3.011	2.961
Tecnológica	10.999	11.063	10.729	10.341	9.069	9.038	6.866
Universitaria	28.430	30.309	31.550	31.772	31.779	32.098	31.937
Especialización	1.575	1.532	1.758	2.265	2.684	2.233	1.841
Maestría	2.915	3.250	3.497	3.121	2.867	2.731	2.357
Doctorado	374	377	438	477	487	499	509
Total, General	46.591	49.485	50.157	51.270	50.580	49.610	46.471

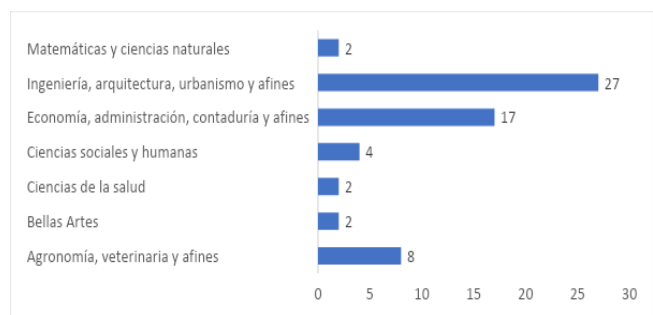
Fuente: MEN (SNIES).

A continuación, se describe la oferta educativa de las principales instituciones en el departamento de Caldas, su participación en los procesos de formación, el número de programas ofertados y la distribución por áreas de conocimiento:

1. Técnica profesional:

Formación Técnica Profesional en Caldas se cuenta con 62 programas de Formación técnica superior, los cuales en su mayoría al igual que las tecnologías, se distribuyen en los núcleos de Ingeniería, arquitectura, urbanismo y afines, Economía, administración, contaduría y afines y Agronomía, veterinaria y afines, respectivamente. Las instituciones que ofrecen dichos programas en Caldas corresponden a: Universidad de Manizales, Universidad de Caldas, Universidad Católica de Manizales, Institución Universitaria Marco Fidel Suárez, Dirección Nacional de Escuelas y Colegio Integrado Nacional de Oriente de Caldas (CINOC).

Gráfica 6 Número de Programas de Formación Técnica Profesional Ofertados por Institución

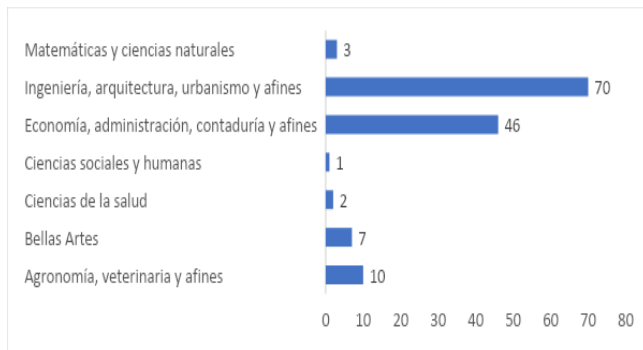


Fuente: informe de resultados de la Fase I de la Misión de Sabios por Caldas- 2020-2021.

2. Tecnologías:

Para el caso de las tecnologías ofertadas en el departamento de Caldas, se cuenta con un total de 139 programas. La mayoría se encuentra dentro del núcleo de conocimiento de la Ingeniería, arquitectura, urbanismo y afines. En segundo lugar, los programas se encuentran dentro de la economía, administración, contaduría y afines y en tercer lugar aquellos que tienen que ver con la Agronomía, veterinaria y afines.

Gráfica 7 Número de Programas de Tecnología por Núcleo de Conocimiento

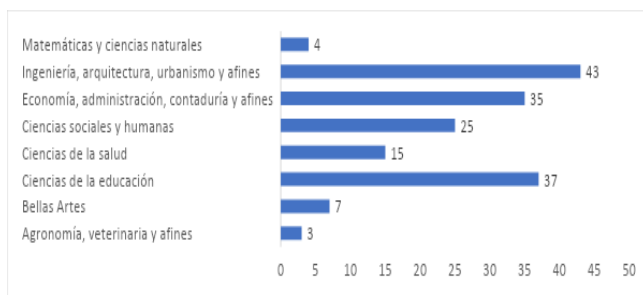


Fuente: informe de resultados de la Fase I de la Misión de Sabios por Caldas- 2020-2021.

3. Pregrado:

El departamento de Caldas cuenta con una oferta de 169 programas de pregrado, distribuidos en su mayoría en 3 grandes núcleos del conocimiento. En primer lugar, para el núcleo de Ingeniería, arquitectura, urbanismo y afines (43). Seguido de las Ciencias de la educación (37) y en tercer lugar para el núcleo de Economía, administración, contaduría y afines (35).

Gráfica 8 Número de Programas de Pregrado por Núcleo de Conocimiento

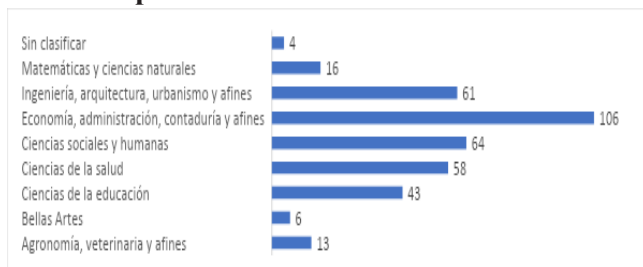


Fuente: informe de resultados de la Fase I de la Misión de Sabios por Caldas- 2020-2021.

4. Posgrados:

Para los posgrados ofertados en Caldas, tenemos que la mayoría de ellos se ubican en el núcleo de Economía, administración, contaduría y afines. En segundo lugar, se ubican los posgrados para el núcleo de las Ciencias Sociales y Humanas y en tercer lugar aquellos del núcleo de Ingeniería, Arquitectura, Urbanismo y afines.

Gráfica 9 Número de Programas de Posgrado por Núcleo del Conocimiento



Fuente: informe de resultados de la Fase I de la Misión de Sabios por Caldas- 2020-2021.

De acuerdo con la metodología, continúa predominando la metodología presencial con el 81% de los estudiantes, la metodología virtual ocupa el

segundo puesto con el 7% y los estudiantes bajo la metodología a distancia tradicional representan el 12% (ver la siguiente gráfica).



Fuente: MEN (SNIES).

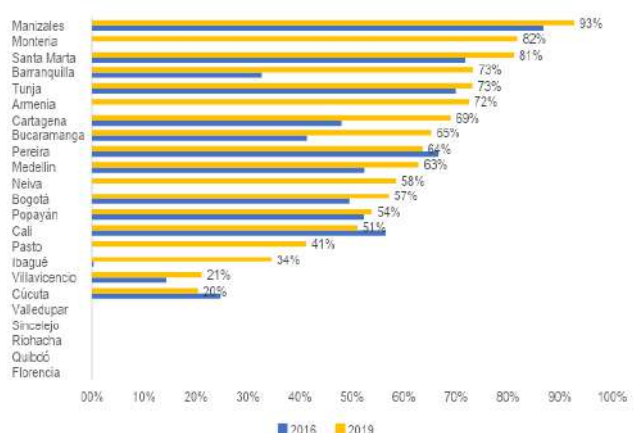
1. Estudiantes universitarios matriculados en IES con acreditación de alta calidad:

De acuerdo con Manizales Como Vamos (2021), con la acreditación de las cinco Universidades con domicilio en la ciudad, Manizales se convierte en la ciudad con la mayor proporción de estudiantes matriculados en IES de acreditación de alta calidad, llegando casi al 100%. En efecto, como muestra la siguiente gráfica, el 92,7% de los estudiantes universitarios se encuentran matriculados en instituciones que cuentan con este reconocimiento y la proporción restante, son estudiantes que en 2019 se encontraban estudiando en IES que cuentan con una oferta educativa en la ciudad, pero su domicilio principal está ubicado en una ciudad distinta a Manizales.

Nueve ciudades presentaron un avance importante en este indicador, destacándose especialmente Montería Manizales que ocupó el segundo lugar con el 81,9%. Manizales presentó un crecimiento de 5,8 puntos porcentuales, siendo plausible esperar un estancamiento en este indicador, el cual se movería de aquí adelante por cambios en la matrícula o por la acreditación de alguna IES con oferta en la ciudad, pero con domicilio por fuera de ella.

Pereira, Cali y Cúcuta presentaron un retroceso en el indicador de -3,1 y -5,5 y -4,2 puntos porcentuales. En el resto de las ciudades, el indicador permaneció relativamente estable con leves variaciones entre los años analizados.

Gráfica 10. Proporción de estudiantes del nivel universitario presencial matriculados en IES con acreditación institucional por ciudad (2016 y e l2019)

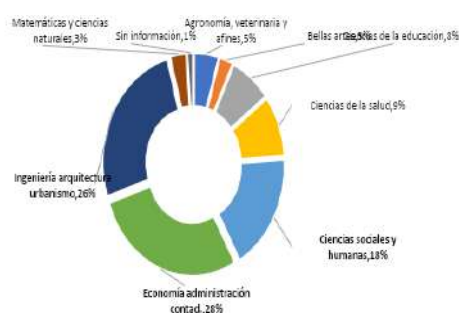


Fuente: Cálculos MCV con base en MEN-SNIES.

5. Matrícula por área de conocimiento:

En el año 2021, la tercera parte de los estudiantes matriculados en una Institución de Educación Superior de Caldas se inclinó por la economía, administración, contaduría y afines. Otra área por la que se inclinan es la ingeniería, arquitectura, urbanismo y afines con el 26%. Las ciencias sociales y humanas han ganado participación con el 18%. En cuarto lugar, se ubican las ciencias de la salud, con una proporción similar las ciencias de la salud. Las áreas de matemáticas y ciencias naturales, así como las bellas artes y la agronomía y veterinaria, son áreas del conocimiento poco consolidados entre los estudiantes del departamento.

Gráfica 11 Matrícula por área de conocimiento (2021)



Fuente: MEN (SNIES).

6. Población con título de educación superior:

El departamento anualmente logra graduar un promedio de 10.500 estudiantes en todos los niveles de formación, reflejo de la vocación universitaria de la capital. El 75.5% de los graduados lo hicieron en pregrado y el 24.5% corresponde a graduados de posgrado. Si se compara frente al año 2015, en el que el número de graduados alcanzó 8.576, la diferencia de 2.252 graduados adicionales (+26%), representa un incremento en el nivel educativo de la población en general, puesto que si bien, muchos emigran o retornan a su lugar de origen, otros prefieren vincularse al mercado laboral de la ciudad.

Tabla 10 Graduados por nivel de formación (2015 – 2021)

Nivel de Formación	2015	2016	2017	2018	2019	2020	2021
Técnica Profesional	211	664	1.144	1.398	1.412	1.573	1.113
Tecnológica	2.631	2.478	2.478	2.667	2.540	1.579	2.492
Universitaria	3.432	4.302	4.322	4.697	4.482	4.472	4.840
Especialización	1.391	1.455	1.410	1.902	1.848	1.737	1.546
Maestría	887	897	1.120	1.403	1.064	922	765
Doctorado	24	49	42	64	60	75	72
Total General	8.576	9.845	10.516	12.131	11.406	10.358	10.828

Fuente: MEN - Observatorio Laboral de la Educación (OLE).

1. Mercado laboral de la población con título de educación superior en Caldas:

El departamento ha dado pasos importantes en aumentar el nivel de formación de su sociedad, logrando que la población económicamente activa

aumente la proporción de personas con niveles de educación superior o universitaria en la última década. Para el año 2008, el 56% de dicha población alcanzaba niveles de educación hasta básica secundaria, a 2019, el porcentaje de la población en estos niveles educativos disminuyó al 42%, lo cual pone de manifiesto un proceso de transición y cualificación de la fuerza laboral del departamento, esto es más relevante si se reconoce que el proceso de transición en los niveles de formación de la población económicamente activa ha sido superior en el territorio caldense contrastado con los datos a nivel nacional.

La tasa de ocupación de la población con título de educación superior del departamento puede catalogarse como alta, a partir del nivel de formación tecnológica, no obstante, se observa cómo anualmente ha venido disminuyendo.

Tabla 11 Vinculación al mercado laboral de recién graduados (2015 – 2021)

Nivel de Formación	Vinculación 2015 (Graduados 2014)	Vinculación 2016 (Graduados 2015)	Vinculación 2017 (Graduados 2016)	Vinculación 2018 (Graduados 2017)	Vinculación 2019 (Graduados 2018)	Vinculación 2020 (Graduados 2019)
Técnica Profesional	39,7%	31,7%	28,1%	28,2%	19,5%	16,8%
Tecnológica	75,3%	72,3%	71,5%	68,9%	67,5%	56,7%
Universitaria	84,3%	83,5%	81,0%	80,5%	77,0%	72,0%
Especialización	95,6%	94,6%	93,3%	93,0%	91,4%	87,6%
Maestría	97,8%	97,4%	96,9%	97,0%	95,8%	93,7%
Doctorado	93,3%	100,0%	98,0%	82,9%	98,4%	96,7%

Fuente: MEN – OLE.

Aunque la ocupación de la población joven con título de educación superior es alta, el ingreso base de cotización revela que, en promedio, los estudiantes graduados de un programa técnico profesional, y tecnológico, son remunerados con una diferencia apenas por encima de un salario mínimo. Frente a los universitarios, la diferencia del ingreso base de cotización es apenas de medio salario mínimo.

Los graduados con mayor nivel de cualificación tienen un ingreso base de cotización más alto, no obstante, se observa que en 2020 este ingreso disminuyó.

Tabla 12. Ingresos Base de Cotización estimado de los recién graduados según máximo nivel de formación (2018-2020)

Nivel de Formación	Vinculación 2018 (Graduados 2017)	Vinculación 2019 (Graduados 2018)	Vinculación 2020 (Graduados 2019)
Técnica Profesional	Entre 1 y 1,5 SMMLV	Entre 1 y 1,5 SMMLV	Entre 1 y 1,5 SMMLV
Tecnológica	Entre 1 y 1,5 SMMLV	Entre 1 y 1,5 SMMLV	Entre 1 y 1,5 SMMLV
Universitaria	Entre 1,5 y 2 SMMLV	Entre 1,5 y 2 SMMLV	Entre 1,5 y 2 SMMLV
Especialización	Entre 3 y 3,5 SMMLV	Entre 2,5 y 3 SMMLV	Entre 2,5 y 3 SMMLV
Maestría	Entre 4 y 4,5 SMMLV	Entre 4 y 4,5 SMMLV	Entre 3,5 y 4 SMMLV
Doctorado	Entre 8 y 9 SMMLV	Entre 7 y 8 SMMLV	Entre 6 y 7 SMMLV

Fuente: MEN – OLE.

7. Tasa de deserción universitaria anual:

La tasa de deserción del departamento se ha mantenido en niveles cercanos al 5%, excepto en el año 2017, año en el cual casi se duplicó. Frente al consolidado nacional, esta tasa es mucho menor en el departamento.

Tabla 7. Tasa de deserción universitaria anual (2015-2019)

Tasa de Deserción	2015	2016	2017	2018	2019
Departamento	4,9%	4,7%	9,3%	5,0%	4,7%
Nacional	9,0%	8,2%	9,1%	8,8%	8,3%

Fuente: MEN - SPADIES 3.0.

Resultados del diagnóstico en torno al sistema de ciencia, tecnología, innovación y educación en caldas: barreras y oportunidades.

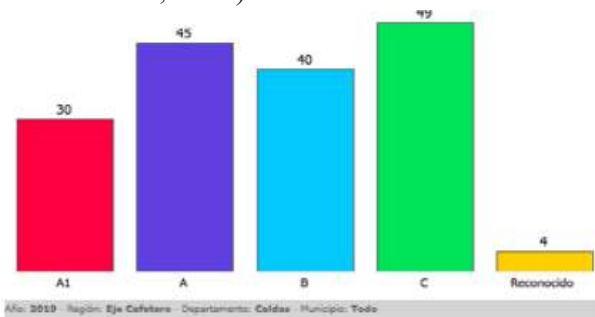
8. Generación de conocimiento:

De acuerdo con el informe de resultados de la Fase I de la Misión de Sabios por Caldas- 2020-2021, la inversión en Ciencia, Tecnología e Innovación en Caldas aún es baja. Actualmente Min ciencias reporta que en el departamento en los últimos cinco años se ha tenido una disminución en la inversión. Además, se evidencia que, del total de inversión nacional, Caldas tiene un 0.5%.

Medidos a través de la inversión en A.C.T.I, los esfuerzos de innovación del departamento de Caldas son débiles y decrecientes. En 2019, Caldas invirtió 82 mil millones de pesos en A.C.T.I señalando una tendencia decreciente desde un máximo de 105 mil millones de pesos en 2016 (precios constantes). Como proporción del PIB, esto representa una caída desde 0,823% en 2016 hasta 0,596% en el 2019. La inversión en I+D también cayó desde 0,50% en el 2012 hasta 0,23% en el 2019. En ambos casos, los esfuerzos del departamento se encuentran por debajo del promedio nacional, que en 2019 fue 0,73% para ACTI y 0,28% para I+D (OCyT, 2019). No obstante, Caldas fortalece su capital estructural con la provisión de infraestructura de alta calidad y servicios especializados, además de un ambiente que fomenta la innovación. De acuerdo con el IDIC (2019).

1. Grupos de investigación:

Respecto a los grupos de investigación, actualmente Colombia registra 5772 grupos clasificados en el Sistema de Ciencias Tecnología e Innovación. De ellos el 12% (717 grupos) son categoría A1, mientras que el 18% (1023 grupos) son categoría A; el 22% (1285 grupos) están en B; el 40% de los grupos (2328) se encuentran en categoría C, y el 7% de ellos (419) son reconocidos. En esta clasificación el departamento de Caldas cuenta con 168 grupos de investigación que representan el 2.9% de los grupos de investigación registrados en el país (Min Ciencias, 2020).



Gráfica 3 Clasificación de grupos de investigación Caldas-2019

Fuente: Alianza SUMA.

De acuerdo con datos de la Alianza SUMA, la distribución departamental de los grupos de investigación por IES es la siguiente:

Tabla 14. Distribución departamental de los grupos de investigación

	A1	A	B	C	Reconocido	Total
Universidad Autónoma de Manizales		6	8	1	0	15
Universidad de Manizales	4	8	1	1	2	16
Universidad Católica de Manizales	1	2	3	5		11
Universidad de Caldas	13	16	17	23	0	69
Universidad Nacional de Colombia Sede Manizales	13	12	8	14	12	59
Total	32	47	40	47	14	160

Fuente: Alianza SUMA.

En Caldas, de los 630 investigadores reconocidos por Min Ciencias, 339 tienen doctorado, 205 maestría, 5 especialización médica, 9 especialización, y 12 pregrado. Pero, un análisis más detallado de esta información muestra que de acuerdo al 2% de la proporción poblacional que representa Caldas en Colombia, la formación del personal calificado para la investigación en el departamento está por encima de lo esperado.

En el nivel de pregrado se espera que tuviéramos 7 investigadores reconocidos por Min Ciencias, y tenemos 12, lo que representa un 41% más; a nivel de especialización la meta esperada es 8 investigadores, pero, contamos con 9, es decir, un 11% más. En cuanto a la especialización médica se observa que debíamos tener al menos 7 investigadores, pero tenemos sólo 5, un 40% menos; en la formación de investigadores con nivel de maestría la meta esperada es 123, pero llegamos a 205, un 40% más, y finalmente, en formación doctoral se requería tener 187 investigadores, sin embargo, contamos con 399, un 53.1% más.

Tabla 15 Distribución de investigadores clasificados según formación Caldas-2019

Clasificación	Nacional	Caldas	Aporte de Caldas	Meta esperada	% de la diferencia
Pregrado	346	12	3.5%	7	+41.7%
Especialización	411	9	2.2%	8	+11.1%
Especialización Médica	371	5	1.3%	7	-40%
Maestría	6111	205	3.4%	123	+40%
Doctorado	9283	399	4.3%	187	+53.1%
Total	16526	630	3,8%	332	47.3%

Fuente: Alianza SUMA.

En cuanto al sexo de los investigadores, los análisis de los datos de Min Ciencias muestran que en departamento se mantiene la tendencia de menor participación de las mujeres como investigadoras.

2. Patentes:

En el año 2020, el departamento cuenta con 30 patentes concedidas, 20 en concesión y 1 con diseño industrial. Como se muestra en la tabla, todas las

patentes están asociadas a la investigación realizada en IES.

Tabla 16. Número de patentes por IES

UNIVERSIDADES	CONCEDIDAS	EN CONCESIÓN	DISEÑO INDUSTRIAL	TOTAL
Universidad Autónoma de Manizales	7	1		8
Universidad de Manizales	1	4		5
Universidad Católica de Manizales	2	3		5
Universidad de Caldas	15	4		19
Universidad Nacional de Colombia Sede Manizales	5	8	1	14
TOTAL	30	20	1	51

Fuente: Alianza SUMA.

9. Las estrategias de Manizales campus universitario y alianza suma:

Campus Manizales se constituye como un proyecto que suma diferentes iniciativas de transformación urbana y de movilidad de la ciudad mediante las cuales se desea “cambiarle la cara la ciudad” para generar “dinámicas de participación ciudadana y democrática” en el espacio público, como estrategia para materializar el proyecto de construir en Manizales una ciudad universitaria. A partir de este objetivo, se reconocieron las siguientes necesidades: (i) mejorar la conectividad de la población universitaria con los centros de estudio, (ii) transformar la movilidad de la ciudad según cánones de sostenibilidad medioambiental, y (iii) transformar el espacio público para mejorar su apropiación por parte de la ciudadanía.

Vale la pena resaltar que, en el Pacto por la Reactivación y el Crecimiento, la alcaldía de Manizales propone otros productos adicionales del proyecto Campus Manizales, como, por ejemplo, (i) la intervención integral del sector fundadores, (ii) otros modos alternativos de transporte, o (iii) el fortalecimiento de la red de ecoparques.

Eafit (2022) encontró que los residentes de las áreas intervenidas por el proyecto Campus Manizales tienen un nivel de educación mayor y una mayor probabilidad de estar empleados que los residentes del resto de la ciudad, lo cual se traduce en mayores ingresos promedio (medidos por el estrato socioeconómico de la vivienda). Adicionalmente, es más probable que vivan en apartamentos, que cuenten con acceso a internet y que vivan en hogares de una o dos personas. Por último, en estas áreas hay una mayor proporción de personas con más de 60 años, personas de minorías étnicas y personas nacidas fuera de Manizales, así como una menor proporción de niños.

En cuanto a la dinámica empresarial, los resultados muestran que, dentro de Campus Manizales, las zonas que más presentan establecimientos comerciales son aquellas áreas de influencia de las intervenciones de la Av. Santander y del Bulevar de la Calle 19. Esto no debería sorprender dado que estas dos áreas son relativamente extensas (lo que lleva a altos niveles) y céntricas (lo que lleva a alta densidad). Sin embargo, resalta la zona de influencia de las Calles 45 y 48, las cuales concentran un 6.4% de los establecimientos comerciales en un 1.1% del área de la ciudad.

En las zonas de influencia de la Av. Santander y de la Calle 19, las finanzas y actividades de seguros son los sectores más importantes, concentrando

alrededor del 80% de los activos, seguidos por el comercio (con un 15% en la Calle 19, y un 6.1% en la Av. Santander), y de tercer lugar los servicios de transporte y almacenamiento en el Calle 19 (1.9%) y los servicios de salud alrededor de la Av. Santander (5.6%). Para las zonas de influencia de las calles 45 y 48, el principal sector es el manufacturero con un 75.3% de los activos, seguido por el comercio con un 13.4% y por alojamiento y servicios de comida con un 2.9%. Por último, para el área de influencia de La Gotera, el 71.5% de los activos están concentrados en las actividades profesionales, científicas y de apoyo, el 13.5% en comercio y el 11.7% en servicios de información y comunicaciones. Vale la pena recordar el pequeño número de establecimientos alrededor del Parque La Gotera. Estos resultados contrastan un poco con la estructura sectorial del resto de la ciudad en donde el sector de la construcción concentra el mayor valor de activos con un 36.4%, seguidos por las finanzas y seguros con un 18% y por la industria manufacturera con un 15.5%.

Por su parte, el Sistema Universitario de Manizales (SUMA) es una alianza entre las 6 principales Universidades de la ciudad que trabajan permanentemente en la generación de esfuerzos conjuntos de cooperación hacia la ejecución de proyectos de investigación, formación y extensión.

La alianza SUMA es altamente beneficiosa para la comunidad, pues la integración de recursos humanos, técnicos y físicos con que cuenta cada Universidad, genera mayor calidad, cobertura y eficiencia para el cumplimiento de sus objetivos. El Sistema Universitario de Manizales está constituido por: Universidad Nacional de Colombia, sede Manizales; Universidad de Caldas; Universidad Católica Luis Amigó; Universidad Católica de Manizales; Universidad Autónoma de Manizales y Universidad de Manizales.

Otras iniciativas importantes de destacar en la ciudad es el Programa Universidad en Tu Colegio, a cargo de la Fundación Luker, el cual facilita el acceso a programas de formación técnica y tecnológica a jóvenes de colegios oficiales con Universidades e Instituciones para el trabajo y el desarrollo humano de la región. Los programas son pertinentes a las necesidades del sector empresarial y se desarrollan mientras los estudiantes cursan grado 10° y 11° en contrajornada en los colegios, pues los profesores universitarios se desplazan a éstos.

Para la zona rural, se tiene el Programa Universidad en el Campo que se desarrolla a través de una alianza público-privada con el objetivo de facilitar el acceso a programas de formación técnica y tecnológica a jóvenes de las zonas rurales del departamento, desarrollados mientras los estudiantes cursan grado 10° y 11°, sin la necesidad de salir de su entorno, pues los profesores universitarios se desplazan hacia las instituciones educativas.

10. El jalonamiento que la educación superior da al departamento y a la ciudad en los índices de competitividad e innovación:

En el Índice de Competitividad Departamental, Caldas se destaca en el puesto No. 7, jalonado entre otros pilares, por el pilar de innovación, en el que ocupa la tercera posición luego de Bogotá, D. C. y Antioquia. El departamento además ocupa el segundo lugar

de la medición en los indicadores de investigación de alta calidad, revistas indexadas en pubindex, investigadores per cápita y modelos de utilidad

El subpilar investigación de alta calidad incluye indicadores de número de grupos de investigación reconocidos, publicaciones en revistas de alta calidad, así como los recursos humanos y presupuestales para la investigación. Tan solo el 39% de los departamentos (13 de 33) se encuentran por encima del promedio nacional. La brecha en el subpilar de investigación de alta calidad es sobresaliente, muestra de ello es que Bogotá registra un puntaje de 8,95, en el segundo lugar Caldas obtiene 6,42 y el 61% de los departamentos están por debajo de 2,78.

De igual manera, Manizales su capital, en el índice de Competitividad de Ciudades, se ubica en el Puesto número 6. Se destaca en el pilar de educación superior y formación para el trabajo con una calificación de 7,72 sobre 10. Manizales AM avanza en tres posiciones y ocupa la primera posición del pilar. Esta área metropolitana lidera el subpilar de calidad de la educación superior gracias al buen desempeño en el indicador de cobertura de instituciones de educación superior con acreditación de alta calidad, en el que ocupa el segundo puesto a nivel nacional, con una puntuación de 9,48 sobre 10. Así mismo, se destaca en el indicador calidad de los docentes de educación superior, ocupando la tercera posición entre las 32 ciudades evaluadas.

Los tres primeros lugares del pilar de innovación le corresponden a Medellín AM, Bogotá, D. C. y Manizales AM, que obtienen calificaciones de 7,30, 6,87 y 6,31, respectivamente. Manizales AM es tercero en este pilar gracias a su buen desempeño en el indicador de modelos de utilidad, en el que registra un puntaje de 10 sobre 10. Además, esta área metropolitana sobresale en investigadores per cápita e investigación de alta calidad, en los que obtiene puntajes arriba de 8,70 sobre 10.

En el Índice Departamental de Innovación, Caldas ocupa el Puesto 7, jalonado entre otros por el subpilar de Investigación y Desarrollo. Caldas es el segundo departamento de Colombia con mayor número de Investigadores por Millón de Habitantes, con un puntaje de 99,6.

11. Circunstancias o eventos que podrían generar un conflicto de interés – artículo 291 de la Ley 5ª de 1992:

Con base en el artículo 3º de la Ley 2003 de 2019, según el cual “El autor del proyecto y el ponente presentarán en el cuerpo de la exposición de motivos un acápite que describa las circunstancias o eventos que podrían generar un conflicto de interés para la discusión y votación del proyecto, de acuerdo al artículo 286 Ley 5ª de 1992. Estos serán criterios guías para que los otros Congresistas tomen una decisión en torno a si se encuentran en una causal de impedimento, no obstante, otras causales que el Congresista pueda encontrar”.

A continuación, se pondrán de presente los criterios que la Ley 2003 de 2019 contempla para hacer el análisis frente a los posibles impedimentos que se puedan presentar en razón a un conflicto de interés en el ejercicio de la función congresional, entre ellas la legislativa.

“Artículo 1º. El artículo 286 de la Ley 5ª de 1992 quedará así:

Artículo 286. Régimen de conflicto de interés de los Congresistas. Todos los Congresistas deberán declarar los conflictos De intereses que pudieran surgir en ejercicio de sus funciones.

Se entiende como conflicto de interés una situación donde la discusión o votación de un proyecto de ley o acto legislativo o artículo, pueda resultar en un beneficio particular, actual y directo a favor del Congresista.

- a) *Beneficio particular: aquel que otorga un privilegio o genera ganancias o crea indemnizaciones económicas o elimina obligaciones a favor del Congresista de las que no gozan el resto de los ciudadanos. Modifique normas que afecten investigaciones penales, disciplinarias, fiscales o administrativas a las que se encuentre formalmente vinculado.*
- b) *Beneficio actual: aquel que efectivamente se configura en las circunstancias presentes y existentes al momento en el que el Congresista participa de la decisión.*
- c) *Beneficio directo: aquel que se produzca de forma específica respecto del Congresista, de su cónyuge, compañero o compañera permanente, o parientes dentro del segundo grado de consanguinidad, segundo de afinidad o primero civil.*

Para todos los efectos se entiende que no hay conflicto de interés en las siguientes circunstancias:

- a) **Cuando el Congresista participe, discuta, vote un proyecto de ley o de acto legislativo que otorgue beneficios o cargos de carácter general, es decir cuando el interés del Congresista coincide o se fusione con los intereses de los electores. (Negrilla propia)**
- b) *Cuando el beneficio podría o no configurarse para el Congresista en el futuro.*
- c) *Cuando el Congresista participe, discuta o vote artículos de proyectos de ley o acto legislativo de carácter particular; que establezcan sanciones o disminuyan beneficios, en el cual, el Congresista tiene un interés particular; actual y directo. El voto negativo no constituirá conflicto de interés cuando mantiene la normatividad vigente.*
- d) *Cuando el Congresista participe, discuta o vote artículos de proyectos de ley o acto legislativo de carácter particular; que regula un sector económico en el cual el Congresista tiene un interés particular; actual y directo, siempre y cuando no genere beneficio particular, directo y actual.*
- e) *Cuando el Congresista participe, discuta o vote artículos de proyectos de ley o acto legislativo que tratan sobre los sectores económicos de quienes fueron financiadores de su campaña siempre y cuando no genere beneficio particular; directo y actual para el Congresista. El Congresista deberá hacer saber por escrito que el artículo o proyecto beneficia a financiadores de su campaña.*

Dicha manifestación no requerirá discusión ni votación.

- f) *Cuando el Congresista participa en la elección de otros servidores públicos mediante el voto secreto. Se exceptúan los casos en que se presenten inhabilidades referidas al parentesco con los candidatos (...)*. (Subrayado y negrilla fuera de texto).

En el mismo sentido, ha manifestado ya la honorable Corte Constitucional, que el inevitable interés político que subyace a una reforma constitucional, al concurrir con los intereses generales, no configura un conflicto de interés:

En Sentencia **C 294 de 2021** estableció lo siguiente:

“La regla general es que no cabe plantear impedimentos o recusaciones por conflicto de intereses con motivo del trámite de una reforma constitucional; estas figuras únicamente son procedentes en casos excepcionales en los que aparezca claramente demostrada la existencia de un interés privado concurrente en cabeza de un miembro del Congreso. Como por regla general las reformas constitucionales afectan por igual a todos los colombianos, independientemente de su condición o no de parlamentario, es inusual que algún Congresista se encuentre particularmente privilegiado o perjudicado por un acto legislativo, y que, por lo mismo, de él se predique un conflicto de intereses. No se deben confundir, de un lado, los intereses políticos - inevitables en el ámbito parlamentario y sobre todo cuando se trata de reformar la Constitución- los cuales pueden concurrir con los intereses generales, con los denominados intereses meramente privados que, de otro lado, sí están excluidos por la figura del conflicto de intereses -tales como los intereses económicos particulares del Congresista o los intereses meramente personales y subjetivos de orden no político-. De admitirse que los intereses políticos a favor o en contra de una reforma constitucional inhiben a los Congresistas de participar en su tramitación, muchas normas de la Carta se tornarían irreformables o pétreas, como por ejemplo todas las normas sobre el Congreso de la República, las elecciones, los partidos, la relación entre el gobierno y la oposición y las entidades territoriales”.

De lo anterior, y de manera meramente orientativa, se considera que, para la discusión y aprobación de este proyecto de acto legislativo, no existen circunstancias que pudieran dar lugar a un eventual conflicto de interés por parte de los honorables Congresistas, pues es una iniciativa de carácter general, impersonal y abstracta, con lo cual no se materializa una situación concreta que permita enmarcar un beneficio particular, directo ni actual. En todo caso, es pertinente aclarar que los conflictos de interés son personales y corresponde a cada Congresista evaluarlos.

12. Conclusión:

La educación superior ha sido un rasgo distintivo de la ciudad de Manizales desde hace más de 40 años. Esta distinción fue reconocida por la Unesco al nombrarla una Ciudad del aprendizaje en el año 2019. Manizales es una ciudad que, además de tener diferentes Universidades con acreditación de alta

calidad, tiene un Sistema Universitario (SUMA) que facilita la cooperación entre las instituciones de educación superior y los procesos formativos, investigativos, administrativos y de proyección que en ellas se realizan.

Manizales como ciudad universitaria han tenido una trayectoria que inició gracias al Concejo municipal de la ciudad, cuando adoptó este nombre por medio del Acuerdo número 052 de 1989; más atrás con el surgimiento de las universidades públicas en la ciudad y, posteriormente con las privadas, el sector educativo superior fue cobrando cada vez más fuerza como sello característico en la ciudad. Hoy, por su parte, el Plan de Ordenamiento Territorial (POT) vigente visualiza que Manizales será la “capital universitaria del conocimiento, el emprendimiento y la innovación” en el 2032: una década por delante para lograr este esfuerzo colectivo”.

La vocación universitaria de la ciudad la confirman además las cifras. Anualmente tiene alrededor de 46 mil estudiantes, aproximadamente la mitad de ellos proveniente de otras partes del país e incluso del extranjero. Las cinco Universidades con domicilio en la ciudad cuentan con acreditación de alta calidad, tiene el más alto índice de docentes con doctorado por millón de habitantes y se destaca en los diferentes índices de competitividad e innovación gracias a los resultados en pilares de educación superior e investigación de alta calidad.

Gracias a esta vocación, gran parte de la economía de la ciudad está relacionada con el sector universitario, el sector inmobiliario, de transporte, cultural, gastronómico, entre otros. Los diferentes informes de Manizales Como Vamos dan cuenta de la dinámica que representa este sector en la ciudad, con alrededor de \$200 mil millones generados por los estudiantes universitarios locales y foráneos, monto asociado a una canasta educativa diversa de los estudiantes, como el arrendamiento de vivienda, alimentación, transporte, ocio y recreación, entre otros.

13. Conflicto de intereses

De conformidad con los artículos 286 y 291 de la Ley 5ª de 1992, modificados por la Ley 2003 de 2019, manifiesto que esta iniciativa se enmarca en la causal de ausencia de conflicto de intereses: “cuando el Congresista participe, discuta, vote un proyecto de ley o de acto legislativo que otorgue beneficios o cargos de carácter general, es decir cuando el interés del Congresista coincide o se fusione con los intereses de los electores”, por lo cual, en principio, no existirían circunstancias para considerar que el ponente y los demás Congresistas puedan incurrir en eventuales conflictos de intereses.

14. Impacto Fiscal

El presente acto legislativo en su articulado, no ordena a las entidades públicas erogaciones presupuestales. En este orden de ideas se tiene que la iniciativa no acarrea la necesidad de presentar un análisis de impacto fiscal por parte de los autores, ni del Ministerio de Hacienda y Crédito Público.

15. Pliego de modificaciones

TEXTO PROPUESTO PARA PRIMERO DEBATE	TEXTO PROPUESTO PARA SEGUNDO DEBATE	OBSERVACIONES
<p>PROYECTO DE ACTO LEGISLATIVO NÚMERO 032 DE 2024 CÁMARA</p> <p>“Por el cual se otorga la categoría de distrito especial eje del conocimiento al municipio de Manizales en el departamento de Caldas”.</p>	<p>PROYECTO DE ACTO LEGISLATIVO NÚMERO 032 DE 2024 CÁMARA</p> <p>“Por el cual se otorga la categoría de distrito especial eje del conocimiento al municipio de Manizales en el departamento de Caldas”.</p>	Sin modificaciones
<p>Artículo 1°. Artículo Nuevo. Adiciónese el siguiente inciso al artículo 328 de la Constitución Política:</p> <p>La ciudad de Manizales se organiza como Distrito Especial eje del Conocimiento.</p>	<p>Artículo 1°. Artículo Nuevo. Adiciónese el siguiente inciso al artículo 328 de la Constitución Política:</p> <p>La ciudad de Manizales se organiza como Distrito Especial eje del Conocimiento.</p>	Sin modificaciones
<p>Artículo 2°. Adiciónese el siguiente inciso al artículo 356 de la Constitución Política:</p> <p>La ciudad de Manizales se organiza como Distrito Especial eje del Conocimiento. Su régimen político y fiscal será el previsto en la Constitución y las leyes especiales que para el efecto se dicten.</p>	<p>Artículo 2°. Adiciónese el siguiente inciso al artículo 356 de la Constitución Política:</p> <p>La ciudad de Manizales se organiza como Distrito Especial eje del Conocimiento. Su régimen político y fiscal será el previsto en la Constitución y las leyes especiales que para el efecto se dicten.</p> <p><u>La implementación de ajustes administrativos y fiscales por parte de la ciudad de Manizales, deberán contar con un Plan de Reestructuración Administrativa y Fiscal, que será expedido en coordinación con el Departamento Nacional de Planeación y previo concepto del CONFIS municipal.</u></p>	Se acoge la proposición de la representante K. Juvinao, toda vez que crea una ruta más clara a la implementación de la calidad como Distrito de la ciudad de Manizales.
<p>Artículo 3°. Adiciónese un párrafo al artículo 356 de la Constitución Política, así:</p> <p>Parágrafo 2°. La ciudad de Manizales podrá crear mecanismos adicionales a los existentes para la promoción y el desarrollo del Distrito Especial del Conocimiento, así como la creación de un fondo de desarrollo Distrital para el financiamiento de los proyectos asociados a la ciencia, la tecnología y la innovación. La ciudad de Manizales promoverá mecanismos para la inclusión de la población y el enfoque diferencial para los grupos étnicos minoritarios.</p>	<p>Artículo 3°. Adiciónese un párrafo al artículo 356 de la Constitución Política, así:</p> <p>Parágrafo 2°. La ciudad de Manizales podrá crear mecanismos adicionales a los existentes para la promoción y el desarrollo del Distrito Especial del Conocimiento, así como la creación de un fondo de desarrollo Distrital para el financiamiento de los proyectos asociados a la ciencia, la tecnología y la innovación. La ciudad de Manizales promoverá mecanismos para la inclusión de la población y el enfoque diferencial para los grupos étnicos minoritarios.</p>	Sin modificaciones
<p>Artículo 4°. Vigencia. El presente acto legislativo rige a partir de su promulgación.</p>	<p>Artículo 4°. Vigencia. El presente acto legislativo rige a partir de su promulgación.</p>	Sin modificaciones

16. Proposición.

En virtud de lo expuesto, presento ponencia favorable y propongo a los miembros de la plenaria de la Cámara de Representantes dar Segundo Debate en primera vuelta al Proyecto de Acto Legislativo número 032 de 2024 Cámara, *por el cual se otorga la categoría de Distrito Especial Eje del Conocimiento al municipio de Manizales en el departamento de Caldas*, conforme al texto propuesto.

Cordialmente,



JUAN SEBASTIÁN GÓMEZ GONZALES
Representante a la Cámara por Caldas
Nuevo Liberalismo
Ponente

TEXTO PROPUESTO PARA SEGUNDO DEBATE EN PRIMERA VUELTA DEL PROYECTO DE ACTO LEGISLATIVO NÚMERO 032 DE 2024 CÁMARA

por el cual se otorga la categoría de Distrito Especial Eje del Conocimiento al municipio de Manizales en el departamento de Caldas.

**El Congreso de Colombia
DECRETA:**

Artículo 1°. Artículo Nuevo. Adiciónese el siguiente inciso al artículo 328 de la Constitución Política:

La ciudad de Manizales se organiza como Distrito Especial eje del Conocimiento.

Artículo 2°. Adiciónese el siguiente inciso al artículo 356 de la Constitución Política:

La ciudad de Manizales se organiza como Distrito Especial eje del Conocimiento. Su régimen político y fiscal será el previsto en la Constitución y las leyes especiales que para el efecto se dicten.

La implementación de ajustes administrativos y fiscales por parte de la ciudad de Manizales, deberán contar con un Plan de Reestructuración Administrativa y Fiscal, que será expedido en coordinación con el Departamento Nacional de Planeación y previo concepto del CONFIS municipal.

Artículo 3°. Adiciónese un párrafo al artículo 356 de la Constitución Política, así:

Parágrafo 2°. La ciudad de Manizales podrá crear mecanismos adicionales a los existentes para la promoción y el desarrollo del Distrito Especial del Conocimiento, así como la creación de un fondo de desarrollo Distrital para el financiamiento de los proyectos asociados a la ciencia, la tecnología y la innovación. La ciudad de Manizales promoverá mecanismos para la inclusión de la población y el enfoque diferencial para los grupos étnicos minoritarios.

Artículo 4°. Vigencia. El presente acto legislativo rige a partir de su promulgación.

Cordialmente,


JUAN SEBASTIÁN GÓMEZ GONZALES
Representante a la Cámara por Caldas
Nuevo Liberalismo

TEXTO APROBADO EN LA COMISIÓN PRIMERA DE LA HONORABLE CÁMARA DE REPRESENTANTES EN PRIMER DEBATE PRIMERA VUELTA AL PROYECTO DE ACTO LEGISLATIVO NÚMERO 032 DE 2024 CÁMARA

por el cual se otorga la categoría de Distrito Especial Eje del Conocimiento al municipio de Manizales en el departamento de Caldas.

**El Congreso de Colombia
DECRETA:**

Artículo 1°. Artículo Nuevo. Adiciónese el siguiente inciso al artículo 328 de la Constitución Política:

La ciudad de Manizales se organiza como Distrito Especial eje del Conocimiento.

Artículo 2°. Adiciónese el siguiente inciso al artículo 356 de la Constitución Política:

La ciudad de Manizales se organiza como Distrito Especial eje del Conocimiento. Su régimen político y fiscal será el previsto en la Constitución y las leyes especiales que para el efecto se dicten.



La implementación de ajustes administrativos y fiscales por parte de la ciudad de Manizales, deberán contar con un Plan de Reestructuración Administrativa y Fiscal, que será expedido en coordinación con el Departamento Nacional de Planeación y previo concepto del CONFIS municipal.

Artículo 3°. Adiciónese un párrafo al artículo 356 de la Constitución Política, así:

Parágrafo 2°. La ciudad de Manizales podrá crear mecanismos adicionales a los existentes para la promoción y el desarrollo del Distrito Especial del Conocimiento, así como la creación de un fondo de desarrollo Distrital para el financiamiento de los proyectos asociados a la ciencia, la tecnología y la innovación. La ciudad de Manizales promoverá mecanismos para la inclusión de la población y el enfoque diferencial para los grupos étnicos minoritarios.

Artículo 4°. Vigencia. El presente acto legislativo rige a partir de su promulgación.

En los anteriores términos fue aprobado con modificaciones el presente proyecto de acto legislativo según consta en Acta número 14 de Sesión de septiembre 24 de 2024. Anunciado entre otras fechas el 19 de septiembre de 2024 según consta en Acta número 13.


JUAN SEBASTIÁN GÓMEZ GONZALES ANA PAOLA GARCÍA SOTO
Presidente Coordinador Presidenta

AMPARO K. CALDERÓN PERDOMO
Secretaria

CONTENIDO

Gaceta número 1795 - Jueves, 24 de octubre de 2024	
CÁMARA DE REPRESENTANTES	
PONENCIAS	Págs.
Informe de ponencia positiva para segundo debate, , texto propuesto y texto aprobado en primer debate por la Comisión Primera en primera vuelta del Proyecto de Acto Legislativo número 019 de 2024 Cámara, por medio del cual se otorga la calidad de Distrito Especial, Turístico, Histórico y Cultural a Villa de Leyva.	1
Informe de ponencia positiva para segundo debate, pliego de modificaciones, texto propuesto y texto aprobado en primer debate por la Comisión Primera del Proyecto de Acto Legislativo número 032 de 2024 Cámara, por el cual se otorga la categoría de Distrito Especial Eje del Conocimiento al municipio de Manizales en el departamento de Caldas.....	23